

Wetterkarte

des Deutschen Wetterdienstes
 Amtsblatt der Wetterämter München ~~Nürnberg~~

Postbezug monatlich 2,- DM
 Verlagsort: München. Erscheint täglich.

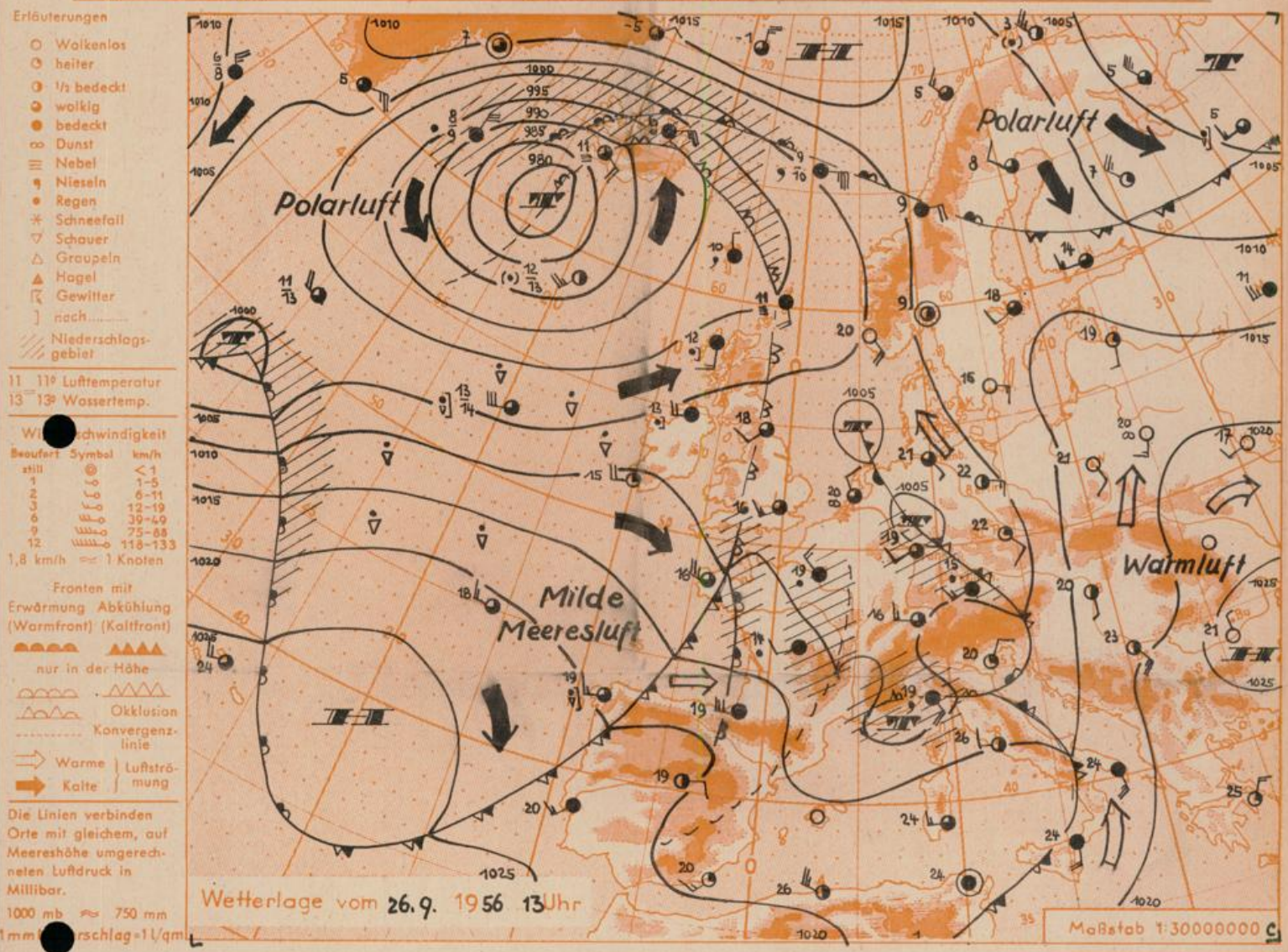
Bei unregelmäßiger Lieferung
 bitte Beschwerden immer an das
 Zustellpostamt richten

(13b) München 15, Bavariadring 10, Telefon 54961, Postscheck-Kto. München 87610
 (13a) Nürnberg, Hochhaus am Plärrer, Telefon 61200, 61205

7. Jahrgang 1956

Mittwoch, 26. September 1956

Nummer 270



Übersicht: Das bisher wetterbestimmende Hoch war in den letzten Tagen so weit nach Südosten zurückgewichen, daß es den im Westen und Südwesten anstehenden atlantischen Störungen gelingen konnte, auch auf Süddeutschland überzugreifen. So überquerte am Mittwoch vormittag ein Regengebiet auch unseren Raum, um allerdings danach mit einem kräftigen Föhnvorstoß im Alpenvorland wieder zu freundlicherem Wetter überzuleiten.

Im Westen sind weitere Störungen erkennbar. Gleichzeitig hat sich über dem Atlantik eine regelrechte Westlage entwickelt, für deren Ausdehnung bis nach Mitteleuropa vor allem der Luftdruckfall über Norddeutschland, Südschweden und dem Nordmeer spricht. Es wird daher für die nächste Zeit mit wechselhafter Witterung gerechnet.

Vorhersage für Donnerstag, den 27. September 1956, ausgegeb. am 26. 9. 56, 16 Uhr:

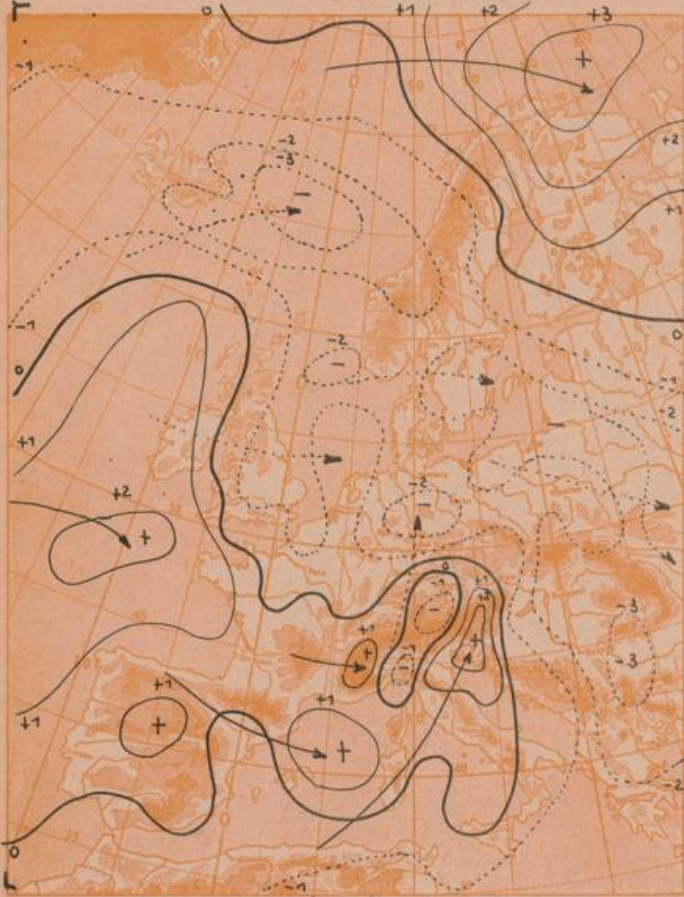
Südbayern und Donaugebiet: Nur noch teilweise föhnig aufheiternd, sonst wechselnde bis starke Bewölkung und etwas Regen. Von Süd auf West drehende Winde.

Weitere Aussichten: Im ganzen wechselhaft; mäßig warm.

Schn.


Dreistündige Druckänderung von 10-13 Uhr

und bisherige Zurechnung der Druckänderungsgebiete
am Mittwoch, 26. September 56



Vorhersagekarte für morgen

Donnerstag, 27. September 56 7 Uhr



Beobachtungen von (□ = Bergstationen)	See- höhe m	Dienstag, 25.9.56 19 Uhr gestern			7 Uhr heute			Mittwoch, 26.9.56 13 Uhr heute			höchste - tiefste Temperatur		Niederschlag in mm 21-24 h	Schnee- höhe in cm heute				
		Temp. °C	Wind (Bft.)	Wetter	Temp. °C	Wind (Bft.)	Wetter	Luftdruck in Stationshöhe mb	Temp. °C	Wind (Bft.)	Wetter	gestern d. Nacht 7-18 h			21-24 h			
Bad Kissingen	223	17	N 1	☉	12	NNW 1	☉	980	735	21	S 2	☉	23	13	9	10.6	.	.
Würzburg	259	18	N 1	☉	12	ENE 2	☉	976	732	18	SSE 4	☉	23	11	9	8.7	.	.
Coburg	336	19	NE 1	☉	13	E 1	☉	968	726	21	E 1	☉	25	13	9	X	.	.
Bamberg	382	21	Stille	☉	14	Stille	☉	963	722	19	S 2	☉	25	14	12	X	.	.
Nürnberg	311	18	E 2	☉	14	E 3	☉	971	728	20	SSE 2	☉	26	11	11	10.2	.	.
Ansbach	440			☉	13	E 1	☉	956	717	18	SSW 2	☉	12	8	8	9.1	.	.
Weißenburg	435	17	Stille	☉	15	SE 3	☉	957	718	17	S 3	☉	26	14	10	9.5	.	.
Hof	566	16	ESE 2	☉	10	ESE 3	☉	942	707	19	ESE 3	☉	22	9	5	10.8	.	.
Bayreuth	358																	
Weiden	396	18	SE 3	☉	12	E 2	☉	961	721	21	SE 2	☉	25	11	7	11.1	.	.
Großer Falkenstein □	1307	14	ESE 4	☉	13	ESE 4	☉	864	648	18	SSE 5	☉	21	13	8	10.9	.	.
Regensburg	334	17	SW 2	☉	10	SW 1	☉	967	726	21	SSW 2	☉	25	10	7	9.5	.	.
Passau	409	20	NE 3	☉	16	ENE 4	☉	960	720	24	SE 3	☉	26	15	12	10.7	.	.
Kempten	705	17	Stille	☉	13	Stille	☉	928	696	14	E 2	☉	22	12	9	5.5	.	.
Augsburg	480	20	NE 1	☉	15	S 2	☉	952	714	16	S 3	☉	25	13	11	6.0	0.0	.
München	522	22	E 1	☉	18	E 2	☉	948	711	15	SW 3	☉	26	16	13	7.6	0.0	.
Mühlhofen	400	18	ESE 2	☉	13	Stille	☉	903	722	16	WSW 3	☉	25	12	9	10.1	.	.
Oberstdorf	811	16	Stille	☉	11	S 1	☉	915	686	16	SSW 1	☉	23	10	8	4.1	0.0	.
Garmisch-Partenkirchen	704	19	S 1	☉	15	S 2	☉	928	696	14	Stille	☉	25	13	11	6.5	.	.
Bad Tölz	654	19	SE 1	☉	15	ESE 2	☉	936	702	15	SSW 1	☉	26	15	12	7.9	.	.
Berchtesgaden	542	16	Stille	☉	12	Stille	☉	945	709	17	Stille	☉	27	11	8	8.4	.	.
Hohenpeißenberg □	977	18	SSE 3	☉	17	S 4	☉	899	674	11	SSE 3	☉	23	16	13	6.6	0.0	.
Wendelstein □	1730	13	S 2	☉	12	S 3	☉	824	618	8	SSE 5	☉	16	12	11	9.4	0.0	.
Zugspitze □	2962	2	SSE 5	☉	1	SE 4	☉	706	53.0	-1	SSE 6	☉	4	1	X	6.0	Fläcken	.
Ulm	480	19	NW 1	☉	14	NE 2	☉	X	X	16	S 1	☉	22	13	8	5.7	0.0	.
Hamburg	11	17	E 1	☉	9	ESE 1	☉	X	X	21	SE 1	☉	22	9	6	10.6	.	.
Berlin	48	18	E 2	☉	11	ESE 2	☉	X	X	20	SE 3	☉	23	11	9	10.5	.	.

Beobachtungen vom 26.9.56 7h	Erdbodentemperaturen heute früh in einer Tiefe von 10cm 20cm 50cm 100cm.			Luftdruck reduziert auf NN	München Messungen in der freien Atmosphäre 26.9.56 3 Uhr																
	0.5	0.8	1.0		1.1	2.0	3.0	5.0	5.2	7.1	7.6	10.0	10.6	12.2	17.7						
München-Riem	14.5	15.0	14.9	14.3	1006.7	Höhe in km über NN	SE	SSE	SSE	SE	S	S	SSE	SSE	SSW	SSW	SSW	SW	SW	WSW	W
Nürnberg	15.0	15.8	16.2	15.2	1009.5	Wind km/h	15	35	35	40	45	40	40	40	40	40	25	60	65	10	
Temperaturtagesmittel vom 25.9.56					gestern: Temp. in °C																
Auf- und Untergänge am 27.9.56					München Sonne 6 ⁰⁷ 18 ⁰² 23 ⁰⁰ Mond 14 ²⁴ (28)																
München					Nürnberg 6 ⁰⁹ 18 ⁰⁴ 22 ⁵⁸ 14 ⁴⁰ (28)																
München					Nachdruck und öffentlicher Aushang ohne Genehmigung nicht gestattet!																

Mondphase: Letztes Viertel