

Wetterkarte

des Deutschen Wetterdienstes
 Amtsblatt der Wetterämter München ~~u. Nürnberg~~

Postbezug monatlich 2,- DM
 Verlagsort: München. Erscheint täglich.

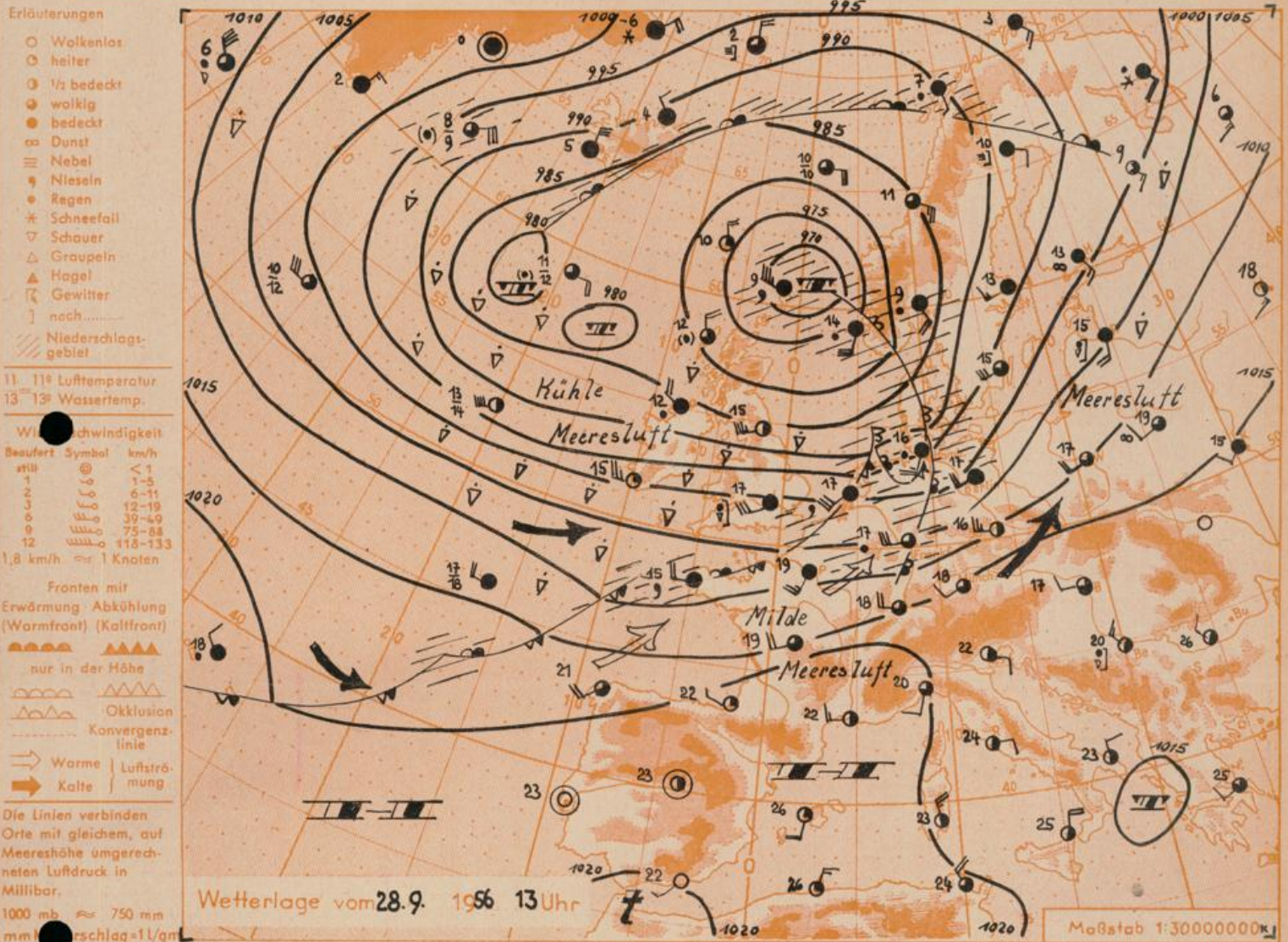
Bei unregelmäßiger Lieferung
 bitte Beschwerden immer an das
 Zustellpostamt richten

(13b) München 15, Bavariaring 10, Telefon 54961, Postscheck-Kto. München 87610
 (13a) Nürnberg, Hochhaus am Plärrer, Telefon 61200, 61206

7. Jahrgang 1956

Freitag, 28. September 1956 (1)

Nummer 272



Übersicht: Das gestern bei Island gelegene Tiefdruckgebiet hat sich rasch ostwärts verlagert. Eine am Mittwoch nachmittag und in der Nacht zum Donnerstag durchgezogene Störung brachte verbreitete und teilweise recht ergiebige Niederschläge, während es am Donnerstag bei leichtem Rückdrehen des Windes zu föhnigen Aufheiterungen kam. Da noch weitere Störungen folgen und der Höhenwind allmählich mehr nach West bis Nordwest drehen wird, bleibt der Witterungscharakter unbeständig.


Vorhersage für Samstag, den 29. und Sonntag, den 30.9.1956, ausg. am 28.9., 16 Uhr:

Südbayern und Donaugebiet: Anfangs besonders im Alpenraum noch leichter Föhneinfluß, später wechselnd, häufig stärker bewölkt und zwischendurch Regen oder Schauer. Bei mäßigen bis frischen Winden aus Südwest bis West Mittagstemperaturen am Samstag 15 bis 20°, am Sonntag etwas zurückgehend. Nächtliche Tiefstwerte 7 bis 12°.

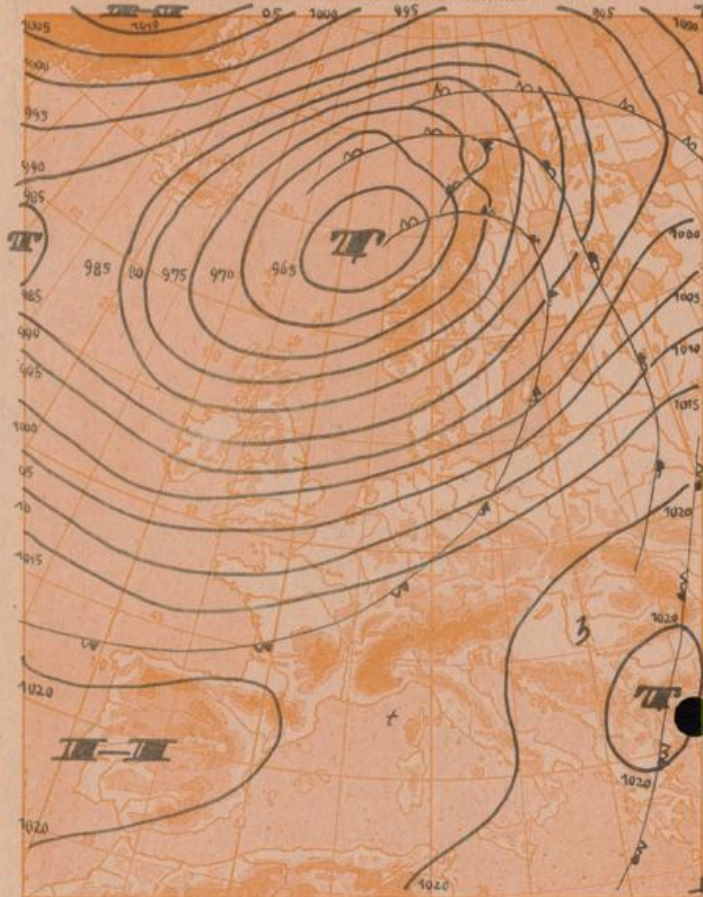
Weitere Aussichten: Nicht beständig, mäßig warm bis kühl.

By.

Dreistündige Druckänderung von 10-13 Uhr
und bisherige Druckänderungsgebiete
am **Freitag, 28. September 56**



Vorhersagekarte für morgen
Samstag, 29. September 56 7 Uhr



Beobachtungen von (□ = Bergstationen)	See- höhe m	Donnerstag, 27.9.56 19 Uhr gestern			Freitag, 28.9.56 7 Uhr heute			Freitag, 28.9.56 13 Uhr heute			höchste tiefste Temperatur		tägliche Temp.- o. Boden differenz in Std.	Sonnenschein dauer in Std.	Niederschlag in mm + 7-7 h heute ?	Schneehöhe in cm heute ?		
		Temp. °C	Wind (Bfr.)	Wetter	Temp. °C	Wind (Bfr.)	Wetter	Luftdruck in Stationshöhe mb	Temp. °C	Wind (Bfr.)	Wetter	gestern d. Nacht 7-13 h					heute 21-7 h	
Bad Kissingen	223	13	SW 2	• •	12	SSW 4	• •	988	741	15	SW 3	• •	16	11	11	0.4	5	•
Würzburg	259	13	WNWS	• •	12	SSW 4	• •	984	738	16	SW 5	• •	16	11	10	0.9	4	•
Coburg	336	12	NW 3	• •	10	SSW 1	• •	976	732	15	SSW 3	• •	15	10	9	×	6	•
Bamberg	382	12	WNW 4	• •	10	SW 4	• •	971	728	15	SW 4	• •	15	10	9	×	5	•
Nürnberg	311	13	W 4	• •	10	SSE 3	• •	980	735	17	WSW 3	• •	16	9	8	1.2	5	•
Ansbach	440				10	SW 3	• •	966	725	16	WSW 3	• •	16	9	7	0.4	5	•
Weißenburg	435	12	W 1	• •	10	SSW 3	• •	966	725	17	SSW 4	• •	16	9	7	0.7	4	•
Hof	566	13	SSW 1	• •	9	S 3	• •	949	712	12	S 4	• •	16	9	8	4.8	3	•
Bayreuth	358																	
Weiden	396	13	SW 3	• •	10	SW 2	• •	970	728	15	SW 3	• •	18	10	7	2.1	6	•
Großer Falkenstein □	1307	8	SW 4	• •	5	SSW 5	• •	871	654	7	SSW 3	• •	10	5	5	0.3	14	•
Regensburg	334	13	WSW 4	• •	10	SW 1	• •	978	734	17	SW 3	• •	19	9	7	4.4	4	•
Passau	409	14	WSW 3	• •	9	WSW 1	• •	971	729	15	Stille	• •	19	6	6	2.9	6	•
Kempten	705	9	WSW 5	• •	9	SSE 1	• •	939	704	16	WSW 3	• •	13	7	4	•	13	•
Augsburg	480	12	WSW 3	• •	11	WSW 2	• •	960	720	18	WSW 3	• •	16	9	8	1.6	11	•
München	522	12	W 4	• •	10	SSW 1	• •	956	717	18	SW 2	• •	16	9	7	1.0	10	•
Mühlhof	400	13	W 3	• •	8	SSW 1	• •	972	729	18	W 2	• •	18	7	4	2.8	5	•
Oberstdorf	811	9	NE 2	• •	7	SSW 1	• •	926	695	17	N 1	• •	12	4	2	•	26	•
Garmisch-Partenkirchen	704	11	Stille	• •	7	SSW 1	• •	938	703	16	N 1	• •	15	5	3	0.9	6	•
Bad Tölz	654	10	W 1	• •	9	S 2	• •	943	708	18	SSW 1	• •	16	6	2	1.6	14	•
Berchtesgaden	547	11	NNW 1	• •	8	Stille	• •	956	717	15	Stille	• •	18	8	8	1.2	15	•
Hohenpeißenberg □	977	7	W 7	• •	8	WSW 4	• •	907	681	15	WSW 4	• •	11	6	4	0.4	5	•
Wendelstein □	1730	4	WSW 6	• •	3	SW 5	• •	830	623	9	SSW 3	• •	9	1	1	0.9	10	•
Zugspitze □	2962	-4	NW 8	• •	-2	NNW 4	• •	774	536	0	WNW 5	• •	-1	-8	×	1.0	8	5
Ulm	480	12	WSW 2	• •	9	S 1	• •	×	×	17	SSW 3	• •	14	8	6	0.1	4	•
Homburg	11	15	W 2	• •	13	SSW 4	• •	×	×	16	SSW 5	• •	16	11	9	•	1	•
Berlin	48	17	W 2	• •	11	SSW 2	• •	×	×	17	SW 4	• •	18	10	8	•	9	•

Beobachtungen vom 28.9.56	Erdbodentemperaturen heute früh in einer Tiefe von				Luftdruck reduziert auf NN	München Messungen in der freien Atmosphäre 28.9.56 3 Uhr														
	7h	10cm	20cm	50cm		100cm	Höhe in km über NN	0.5	0.8	1.0	1.9	2.0	2.1	3.0	3.8	5.0	5.3	5.6	7.5	10.6
München-Riem	11.7	13.2	14.4	14.4	1021.5 mb	Wind-Richtung	WSW	W	W	W	W	W	W	W	NW	NW	NW	NW	NNW	W
Nürnberg	12.0	13.3	15.1	15.2	1017.7 mb	Wind km/h	20	40	40	45	45	45	35	30	40	40	45	55	80	45
						Temp. in °C	9	9	7	0	1	2	-3	-3	-12	-14	-14	-27	-57	-57
						gestern: Temp. in °C	10	13	12	7	7	5	0	-5	-12	-14	-17	-32	-48	•
Temperaturtagesmittel vom: 27.9.56		Wert	normal	Auf- und Untergänge		München		6 ¹⁰	Sonne	17 ⁵⁸	0 ¹⁴	Mond	15 ¹¹	Nachdruck und öffentlicher Aushang ohne Genehmigung nicht gestattet						
München-Riem	11.1	11.6	am 29.9.56		Nürnberg		6 ¹²	18 ⁰⁰	0 ¹¹	15 ¹⁷										
Nürnberg	13.1	11.4	Mondphase 2Tg. nach letzt. Viertel																	