

Wetterkarte

des Deutschen Wetterdienstes
 Amtsblatt der Wetterämter München Nürnberg

Postbezug monatlich 2,- DM
 Verlagsort: München. Erscheint täglich.

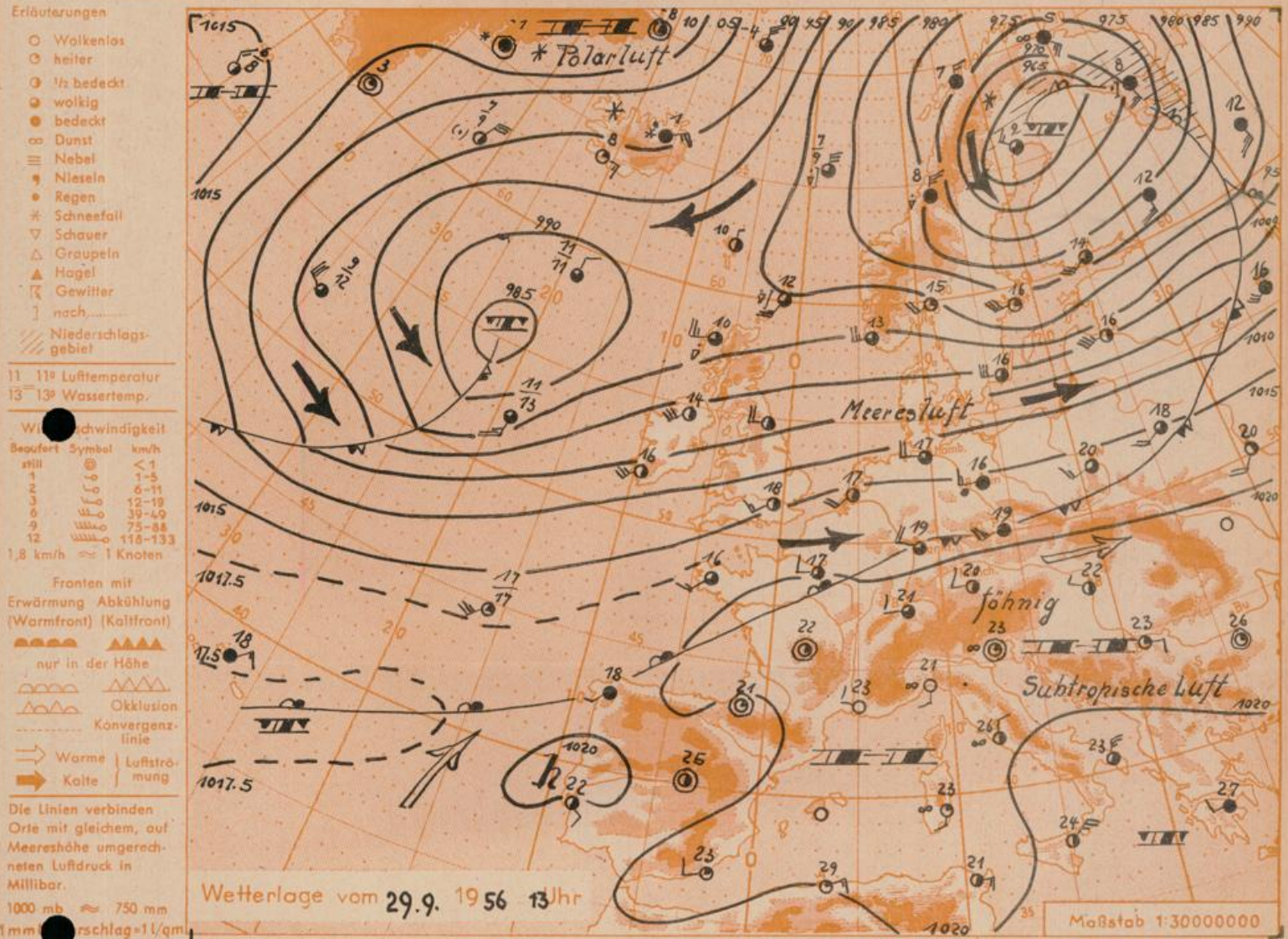
Bei unregelmäßiger Lieferung
 bitte Beschwerden immer an das
 Zustellpostamt richten

(13b) München 15, Bavariaring 10, Telefon 54961, Postcheck-Kto. München 87610
 (13a) Nürnberg, Hochhaus am Plärrer, Telefon 61200, 61205

7. Jahrgang 1956

Samstag, 29. September 1956

Nummer 273



Übersicht: Im gesamten Südraum des nordeuropäischen Tiefdruckgebietes herrscht kräftiger Luftdruckanstieg (vergl. Kärtchen der 3-stündigen Druckänderungen!), das Tief hat sich daher mit seinem Kern nordostwärts nach Lappland verlagert. Seine Kaltfront hat in ihrem nördlichen Teil bereits Westrußland überquert, über Mitteleuropa ist sie dagegen weit zurückgeblieben, da sie hier weitgehend parallel zur Boden- und Höhenströmung geworden ist. Die nördlich dieser Front strömende feuchte und kühlere Meeresluft wird daher nicht mehr wesentlich nach Süden vorankommen. Das westlich von Irland liegende Tief wird sich zunächst nur langsam ostwärts bewegen.

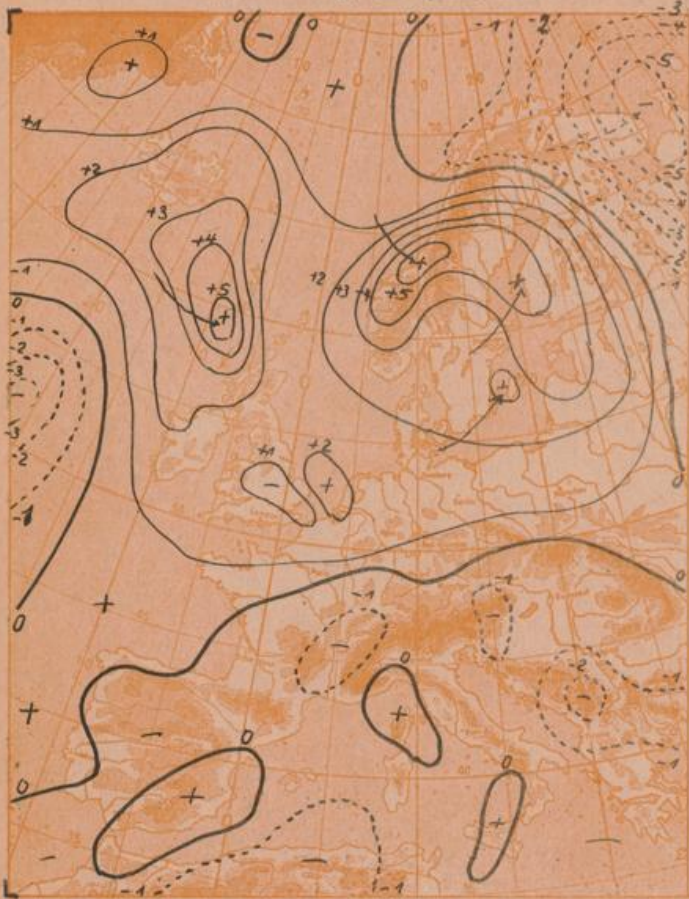
Vorhersage für Sonntag, den 30.9. und Montag, den 1.10.56, ausg. am 29.9., 16 Uhr:

Südbayern und Donaugebiet: Zeitweise stärkere Bewölkung, sonst vielfach heiter oder leicht bewölkt, höchstens örtlich geringe Niederschläge. Alpen und Alpenvorland föhnig. Bei schwachem bis mäßigen Südwestwind tagsüber warm.

Weitere Aussichten: Wechselnd bewölkt, noch kein stärkerer Temperaturrückgang.


Pi.

Dreistündige Druckänderung von 10-13 Uhr
und bisherige Zugrichtung der Druckänderungsgebiete
am **Samstag, 29. Sept. 1956**



Vorhersagekarte für morgen

Sonntag, 30. September 1956 7 Uhr



| Beobachtungen von (□ = Bergstationen) | See- höhe m | Freitag, 28.9.56 19 Uhr gestern | | | | Samstag, 29.9.56 7 Uhr heute | | | | 13 Uhr heute | | | | höchste / tiefste Temperatur | | Sonnenschein dauer gestern in Std. | Niederschlag in mm + 7-7 h heute | Schneehöhe in cm heute |
|--|-------------------|------------------------------------|----------------|--------|-------------|---------------------------------|--------|-------------|----------------|--------------|-----------------------------|---------------|----|---------------------------------|----|---|---|------------------------------|
| | | Temp. °C | Wind (Bfr.) | Wetter | Temp. °C | Wind (Bfr.) | Wetter | Temp. °C | Wind (Bfr.) | Wetter | gestern, d. Nacht 7-13 h | heute, 13-7 h | | | | | | |
| Bad Kissingen | 223 | 16 | SW 3 | ☉ | 16 | SSW 2 | ☉ | 992 | 744 | 18 | WSW 3 | ☉ | 16 | 16 | 11 | · | 0.1 | · |
| Würzburg | 259 | 16 | SSW 5 | ☉ | 16 | SW 3 | ☉ | 989 | 742 | 19 | WSW 5 | ☉ | 17 | 15 | 13 | · | 0.0 | · |
| Coburg | 336 | 14 | SSW 2 | ☉ | 15 | SSW 3 | ☉ | 979 | 734 | 18 | SW 3 | ☉ | 15 | 14 | 12 | × | 0.2 | · |
| Bamberg | 382 | 15 | SW 5 | ☉ | 14 | SW 3 | ☉ | 975 | 731 | 19 | SW 5 | ☉ | 16 | 13 | 13 | × | · | · |
| Nürnberg | 311 | 16 | SSW 2 | ☉ | 14 | S 3 | ☉ | 983 | 738 | 18 | WSW 3 | ☉ | 18 | 13 | 11 | 0.2 | 0.0 | · |
| Ansbach | 440 | | | | 13 | SW 3 | ☉ | 967 | 727 | 19 | W 4 | ☉ | | 13 | 9 | 0.9 | · | · |
| Weißenburg | 435 | 15 | Stille | ☉ | 13 | S 3 | ☉ | 970 | 727 | 20 | SSW 3 | ☉ | 18 | 13 | 11 | 3.6 | · | · |
| Hof | 566 | 13 | SSW 5 | ☉ | 14 | SSW 5 | ☉ | 953 | 715 | 16 | SSW 4 | ☉ | 14 | 13 | 12 | · | 0.3 | · |
| Bayreuth | 358 | | | | | | | | | | | | | | | | | |
| Weiden | 396 | 15 | SW 2 | ☉ | 14 | SW 3 | ☉ | 974 | 730 | 17 | W 4 | ☉ | 16 | 14 | 13 | · | 0.0 | · |
| Großer Falkenstein □ | 1307 | 9 | SSW 5 | ☉ | 9 | SSW 4 | ☉ | 875 | 657 | 11 | SW 5 | ☉ | 9 | 8 | 9 | · | 1 | · |
| Regensburg | 334 | 16 | SW 2 | ☉ | 14 | SE 1 | ☉ | 981 | 736 | 21 | WSW 5 | ☉ | 19 | 13 | 11 | 3.7 | · | · |
| Passau | 409 | 16 | S 1 | ☉ | 11 | Stille | ☉ | 974 | 730 | 21 | S 1 | ☉ | 19 | 17 | 7 | 3.9 | 0.2 | · |
| Kempten | 705 | 15 | S 1 | ☉ | 9 | SE 1 | ☉ | 941 | 706 | 19 | WSW 3 | ☉ | 17 | 8 | 6 | 5.5 | · | · |
| Augsburg | 480 | 16 | SW 2 | ☉ | 11 | SSW 2 | ☉ | 963 | 723 | 20 | SW 3 | ☉ | 19 | 11 | 10 | 3.6 | · | · |
| München | 522 | 17 | Stille | ☉ | 12 | SSW 1 | ☉ | 959 | 720 | 20 | W 3 | ☉ | 20 | 12 | 11 | 4.1 | · | · |
| Mühldorf | 400 | 15 | SSW 1 | ☉ | 11 | WSW 1 | ☉ | 975 | 731 | 21 | WNW 3 | ☉ | 19 | 11 | 7 | 3.3 | · | · |
| Oberstdorf | 811 | 14 | SE 1 | ☉ | 8 | S 1 | ☉ | 929 | 697 | 21 | N 2 | ☉ | 19 | 6 | 3 | 3.0 | · | · |
| Garmisch-Partenk. | 704 | 15 | S 1 | ☉ | 7 | SE 1 | ☉ | 940 | 705 | 20 | N 2 | ☉ | 20 | 7 | 4 | 5.3 | · | · |
| Bad Tölz | 654 | 15 | SSE 1 | ☉ | 10 | ESE 2 | ☉ | 946 | 710 | 21 | WNW 2 | ☉ | 20 | 8 | 5 | 4.8 | · | · |
| Berchtesgaden | 542 | 13 | Stille | ☉ | 6 | Stille | ☉ | 958 | 718 | 21 | Stille | ☉ | 19 | 6 | 5 | 2.0 | · | · |
| Hohenpeißenberg □ | 977 | 13 | WSW 4 | ☉ | 11 | WSW 4 | ☉ | 910 | 683 | 19 | WNW 3 | ☉ | 18 | 10 | 8 | 5.3 | · | · |
| Wendelstein □ | 1730 | 11 | SSW 4 | ☉ | 9 | S 2 | ☉ | 834 | 626 | 14 | SW 2 | ☉ | 12 | 8 | 7 | 3.8 | · | · |
| Zugspitze □ | 2962 | 1 | WNW 6 | ☉ | 3 | W 7 | ☉ | 719 | 639 | 5 | WSW 4 | ☉ | 1 | 1 | × | 4.3 | · | Recken |
| Ulm | 480 | 15 | SW 2 | ☉ | 12 | W 1 | ☉ | X | X | 20 | WSW 3 | ☉ | 17 | 11 | 7 | 3.6 | · | · |
| Homburg | 11 | 16 | WSW 5 | ☉ | 14 | SW 4 | ☉ | X | X | 17 | WSW 5 | ☉ | 18 | 13 | 11 | · | 1 | · |
| Berlin | 48 | 16 | SW 5 | ☉ | 14 | WSW 2 | ☉ | X | X | 16 | WSW 3 | ☉ | 17 | 14 | 12 | 3.4 | 3 | · |

| Beobachtungen vom 29.9.56 7h | Erdbodentemperaturen heute früh in einer Tiefe von 10 cm, 20 cm, 50 cm, 100 cm. | | | | Luftdruck reduziert auf NN | München Messungen in der freien Atmosphäre 29.9.56 3 Uhr | | | | | | | | | | | | | | | |
|------------------------------------|---|--------|-------------------------------------|------|----------------------------------|--|-----|-----------------|------------------|-----------------|------------------|--|-----|------|------|------|-----|-----|-----|-----|--|
| | Höhe in km über NN | 0.5 | 0.7 | 1.0 | | 2.0 | 2.6 | 2.8 | 3.0 | 3.9 | 5.0 | 6.7 | 7.5 | 12.8 | 15.5 | 17.5 | | | | | |
| München-Riem | 12.7 | 13.6 | 14.2 | 14.3 | 1022.2 mb | Wind-Richtung | SSW | SW | W | W | W | W | W | W | W | W | W | W | W | | |
| Nürnberg | 13.0 | 13.8 | 14.8 | 15.0 | 1018.9 mb | Wind km/h | 10 | 25 | 40 | 60 | 60 | 60 | 50 | 50 | 50 | 55 | 60 | 55 | 30 | 30 | |
| Temperaturtagessmittel vom 28.9.56 | | | | | | Temp. in °C | 10 | 14 | 11 | 6 | 3 | 5 | 3 | -3 | -6 | -15 | -22 | -65 | -68 | -62 | |
| Auf- und Untergänge | | | | | | gestern, Temp. in °C | 9 | 9 | 7 | 1 | 0 | -2 | -3 | -3 | -12 | -22 | -27 | -54 | -58 | -58 | |
| München-Riem | Wert | normal | Auf- und Untergänge | | | München: | | 6 ¹¹ | 17 ⁵⁶ | 13 ⁰ | 15 ⁴⁴ | Nachdruck und öffentlicher Aushang ohne Genehmigung nicht gestattet | | | | | | | | | |
| Nürnberg | 14.1 | 11.5 | am 30.9.56 | | | Nürnberg: | | 6 ¹⁴ | 17 ⁵⁷ | 12 ⁹ | 15 ⁴⁸ | | | | | | | | | | |
| Nürnberg | 15.2 | 11.8 | Mondphase: 3Tg. nach letzt. Viertel | | | | | | | | | | | | | | | | | | |