

Wetterkarte

des Deutschen Wetterdienstes
 Amtsblatt des Wetteramtes München

Postbezug monatlich 2,- DM
 Verlagsort: München. Erscheint täglich.

Bei unregelmäßiger Lieferung
 bitte Beschwerden immer an das
 Zustellpostamt richten

(13b) München 15, Bavariering 10, Telefon 54961
 Postscheck-Kto. München 87610

7. Jahrgang 1956

Wetterbericht für

Dienstag, 2. Oktober 1956

Nummer 275

Erläuterungen

- Wolkenlos
- heiter
- 1/2 bedeckt
- wolkig
- bedeckt
- Dunst
- ≡ Nebel
- Niesel
- Regen
- * Schneefall
- ▽ Schauer
- △ Graupeln
- △ Hagel
- ⚡ Gewitter
-] nach.....
- /// Niederschlagsgebiet

- 11 Lufttemperatur
- 13 Wassertemp.

Windgeschwindigkeit

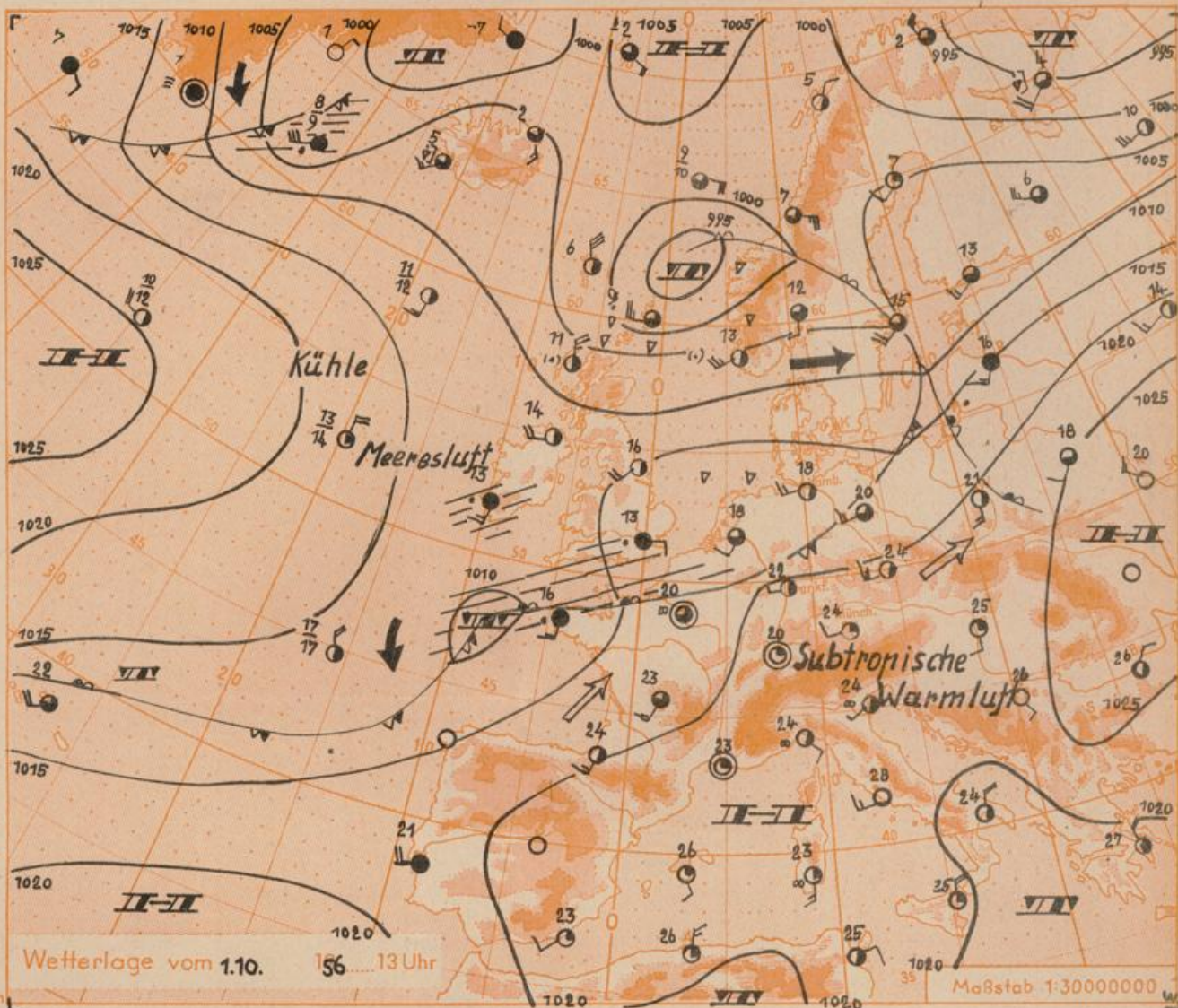
Beaufort	Symbol	km/h
still	○	< 1
1	○	1-5
2	○	6-11
3	○	12-19
4	○	20-28
5	○	29-37
6	○	38-49
7	○	50-61
8	○	62-73
9	○	74-85
10	○	86-97
11	○	98-109
12	○	110-133

1,8 km/h ≈ 1 Knoten

- Fronten mit**
- Erwärmung (Warmfront)
 - Abkühlung (Kaltfront)
 - nur in der Höhe
 - Okklusion
 - Konvergenzlinie
 - Warme Luftströmung
 - Kalte Luftströmung

Die Linien verbinden
 Orte mit gleichem, auf
 Meereshöhe umgerechneten
 Luftdruck in Millibar

1000 ≈ 750 mm
 1 mm Niederschlag = 1 l/qm



Wetterlage vom 1.10. 1956 13 Uhr

Maßstab 1:30000000

Übersicht: Im Bereich der von Spanien über die Alpen bis nach Russland reichenden Hochdruckzone hielt auch heute in ganz Süddeutschland das heitere Wetter an. Die Mittagstemperaturen lagen zwischen 20 und 25 Grad. In München betrug der Tageshöchstwert 24,0 Grad. Dieses Maximum wurde nur im Jahre 1933 übertroffen, wo am 1. Oktober 26 Grad gemessen wurden.

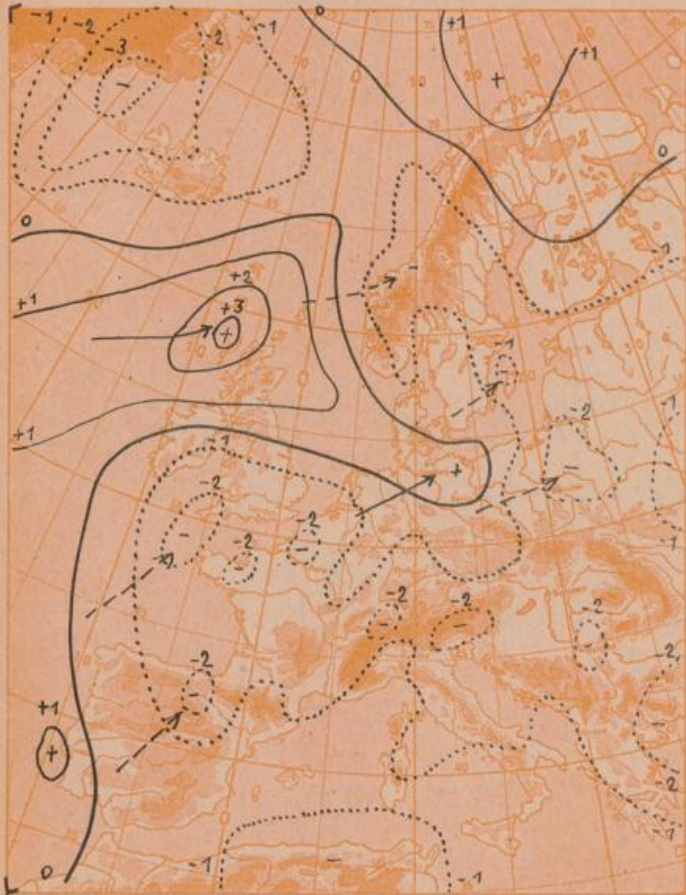
Mit der herrschenden Südwestströmung werden weiterhin warme Luftmassen herangeführt, wobei unser Raum unter Hochdruckeinfluss verbleibt. Das gestern bei den Azoren gelegene Tief hat sich bis zu dem Westausgang des Kanals bewegt und zieht weiter nach Nordosten. Unser Gebiet wird zunächst von ihm noch nicht berührt.

Vorhersage für Dienstag, den 2. Oktober 1956, ausgegeben am 1. 10. 56, 16 Uhr:

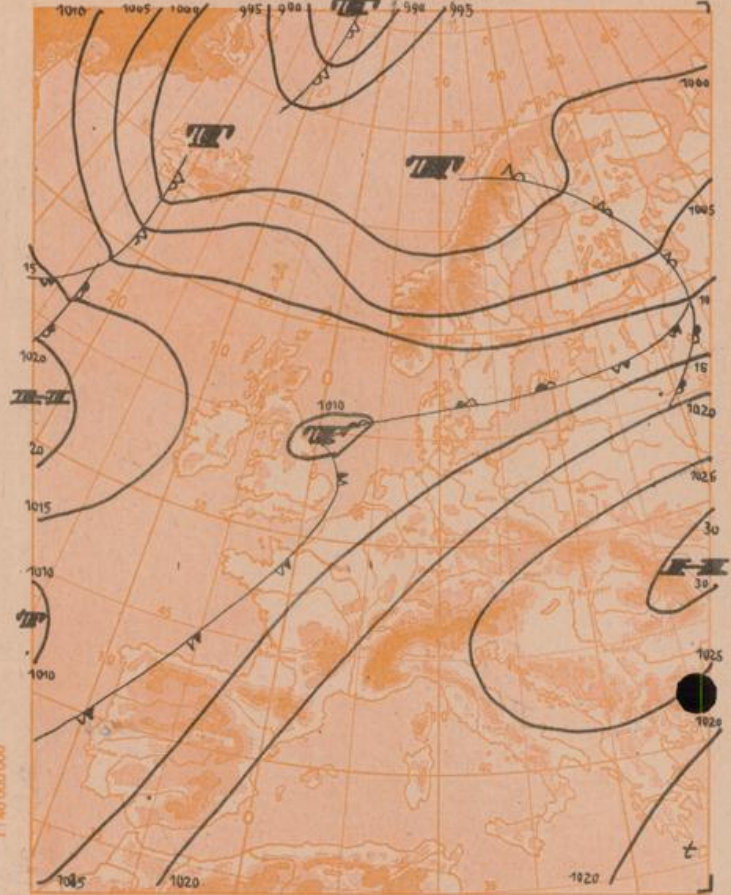
Südbayern und Donaugebiet: Fortdauer des heiteren und trockenen Herbstwetters. In Fluss- und Seenniederungen örtliche Morgennebel. Tagsüber weiterhin warm mit Mittagstemperaturen über 20 Grad. Schwache bis mässige Winde aus Südost bis Südwest.

Weitere Aussichten: Zunächst noch keine wesentliche Änderung.

Dreistündige Druckänderung von 10-13 Uhr
und bisherige Zuordnung der Druckänderungsgebiete
am **Montag, 1. Oktober 1956**



Vorhersagekarte für morgen
Dienstag, 2. Oktober 1956 7 Uhr



Beobachtungen von (□ = Bergstationen)	See- höhe m	Sonntag, 30.9.56 19 Uhr gestern			Montag, 1.10.56 7 Uhr heute			13 Uhr heute			höchste fliehe Temperatur		fliehe Temp. a. Boden 31-7 h	Sonne- schein dauer gestern in Std.	Nieder- schlag in mm v. 7-7 h	Schnee- höhe in cm heute	
		Temp. °C	Wind (Bf.)	Wetter	Temp. °C	Wind (Bf.)	Wetter	Temp. °C	Wind (Bf.)	Wetter	gestern 7-19 h	d. Nacht 19-7 h					
Regensburg	339	16	SW 1	☉	9	Stille	☉	983	737	19	E 2	☉	23	7	6	7.7	.
Pomau	408	18	Stille	☉	10	N 1	☉	976	732	20	S 1	☉	25	10	9	8.5	.
Kempten	705	16	Stille	☉	10	SE 1	☉	942	707	21	ENE 1	☉	23	9	7	10.1	.
Augsburg	480	18	ENE 1	☉	10	S 1	☉	964	723	22	Stille	☉	24	10	9	8.6	.
München-Stadt	522	20	E 1	☉	12	SSW 1	☉	961	721	24	WSW 2	☉	22	11	10	10.1	.
Mühlhof	400	17	Stille	☉	9	Stille	☉	976	732	23	ESE 1	☉	22	9	8	8.1	.
Oberstdorf	812	14	S 2	☉	6	S 1	☉	930	697	23	N 1	☉	23	6	3	8.8	.
Garmisch-Partenk.	704	16	SSE 1	☉	11	SE 1	☉	941	706	22	N 2	☉	22	10	7	9.9	.
Bod. Tölz	654	17	NE 1	☉	12	E 2	☉	947	710	22	W 2	☉	22	11	8	10.1	.
Berchtesgaden	542	15	Stille	☉	8	Stille	☉	959	719	23	S 1	☉	23	8	7	8.2	.
Hohenpeißenberg □	977	16	ENE 3	☉	14	WSW 3	☉	912	684	20	SW 1	☉	18	14	11	10.4	.
Wendelstein □	1730	14	Stille	☉	12	SW 2	☉	836	627	15	SSW 1	☉	17	12	7	10.5	.
Zugspitze □	2962	4	S 1	☉	2	W 2	☉	720	540	5	SSE 3	☉	7	2	x	10.2	Flecken
Würzburg	260	20	SE 1	☉	11	Stille	☉	x	x	23	W 1	☉	24	10	10	8.5	.
Nürnberg	312	17	ESE 1	☉	10	ESE 1	☉	x	x	24	Stille	☉	24	10	9	9.9	.
Hof	568	15	SSW 1	☉	11	S 2	☉	x	x	20	SSW 3	☉	20	10	6	1.7	.
Gr. Fokkenstein □	1308	13	ENE 1	☉	11	SSW 3	☉	x	x	18	S 2	☉	19	11	9	10.6	.
Ulm	482	16	W 2	☉	11	NW 1	☉	x	x	22	SW 2	☉	23	10	8	7.7	.
Friedrichshafen	407	16	Stille	☉	13	N 1	☉	x	x	17	S 2	☉	19	12	9	10.0	.
Feldberg-Schwarzw. □	1496	14	SSW 3	☉	12	SSW 3	☉	x	x	15	S 4	☉	16	11	6	10.2	.
Stuttgart	401	19	E 1	☉	12	Stille	☉	x	x	24	SSE 1	☉	24	11	7	9.6	.
Frankfurt/Main	112	18	Stille	☉	12	Stille	☉	x	x	22	W 1	☉	23	12	10	6.5	0.3
Essen	128	17	S 3	☉	15	SW 1	☉	x	x	18	SSW 2	☉	19	15	13	2.6	29
Hannover	52	15	SE 3	☉	15	WSW 3	☉	x	x	18	W 4	☉	20	14	10	7.4	14
Hamburg	16	15	Stille	☉	15	SW 2	☉	x	x	18	WSW 3	☉	19	13	9	4.7	9
Norderney	22	16	S 2	☉	13	WSW 3	☉	x	x	17	WSW 4	☉	18	13	12	4.3	.
Berlin-Dahlem	58	13	S 2	☉	13	S 1	☉	x	x	20	WSW 3	☉	20	11	6	9.3	3

Beobachtungen vom 1.10.56 7h	Erdbodentemperaturen heute früh in einer Tiefe von				Luftdruck reduziert auf NN	München Messungen in der freien Atmosphäre 1.10.56 3 Uhr															
	10 cm	20 cm	50 cm	100 cm		Höhe in km über NN	0.5	0.7	1.0	1.2	2.0	3.0	3.6	4.0	5.0	5.2	5.9	7.5	10.6	18.0	
München-Riem	13.0	14.1	14.6	14.2	1023.9 mb	Haute	Wind, Richtung	S	S	S	S	SSW	W.	W	WSW	W	W	WSW	WSW	WSW	.
Regensburg	12.7	14.3	15.6	14.0	1023.5 mb	Haute	Wind km/h	5	5	8	10	10	35	40	30	50	50	50	55	65	.
Mühlhof	12.9	14.1	14.9	14.4	1025.1 mb	Haute	Temp. in °C	10	17	18	18	11	2	-1	-1	-10	-12	-13	-26	-62	-69
Kempten	12.0	13.2	13.6	12.8	1025.6 mb	gestern: Temp. in °C	9	16	13	12	9	3	-1	-3	-7	-8	-13	-24	-48	.	
					Temperaturtagessmittel vom 30.9.56	Auf- und Untergang am 2.10.56 in München		Sonne: 614		Mond: 1752		406		1640							
					Wert	normal	Dauer der bürgerlichen Mondphase... 2Tg. vor Neumond ; Dämmerung: 34 Min.														

Nachdruck und öffentlicher Aushang ohne Genehmigung nicht gestattet.