

# Wetterkarte

des Deutschen Wetterdienstes  
 Amtsblatt des Wetteramtes München

Postbezug monatlich 2,- DM  
 Verlagsort: München. Erscheint täglich.

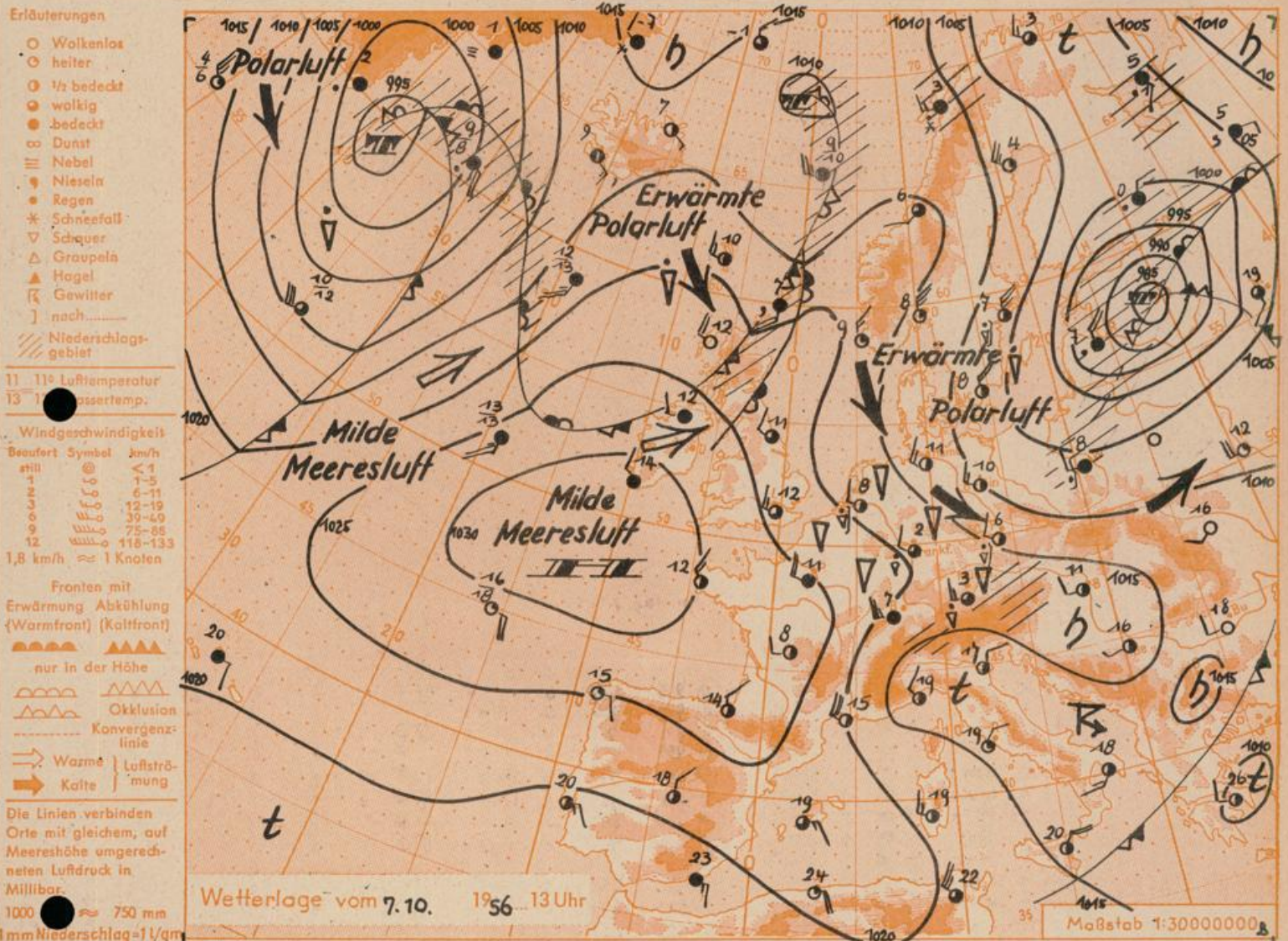
Bei unregelmäßiger Lieferung  
 bitte Beschwerden immer an das  
 Zustellpostamt richten

(13b) München 15, Bavariaring 10, Telefon 54961  
 Postscheck-Kto. München 87610

7. Jahrgang 1956

Wetterbericht für Montag, 8. Oktober 1956

Nummer 281



**Übersicht:** Auch am Sonntag hielt der Zustrom kühler Luft aus Nordwesten an, sodass es zu weiteren, vielfach schauerartigen Niederschlägen kam, die zum Teil mit Graupeln vermischt waren. In den Alpen fiel Schnee, teilweise bis in die Täler herab und sogar in München wurden die ersten, allerdings nur vereinzelt Schneeflocken dieses Herbstes beobachtet. Der Höhepunkt dieses Kaltluftvorstosses ist jetzt aber überschritten. Das bisher wetterbestimmende Tief zieht nach Nordosten ab. Vorübergehend kommt es infolge Luftdruckanstieges zu Wetterberuhigung. Mit dem Vordringen neuer atlantischer Störungen von Island nach dem Kontinent wird wieder etwas mildere Luft herangeführt.

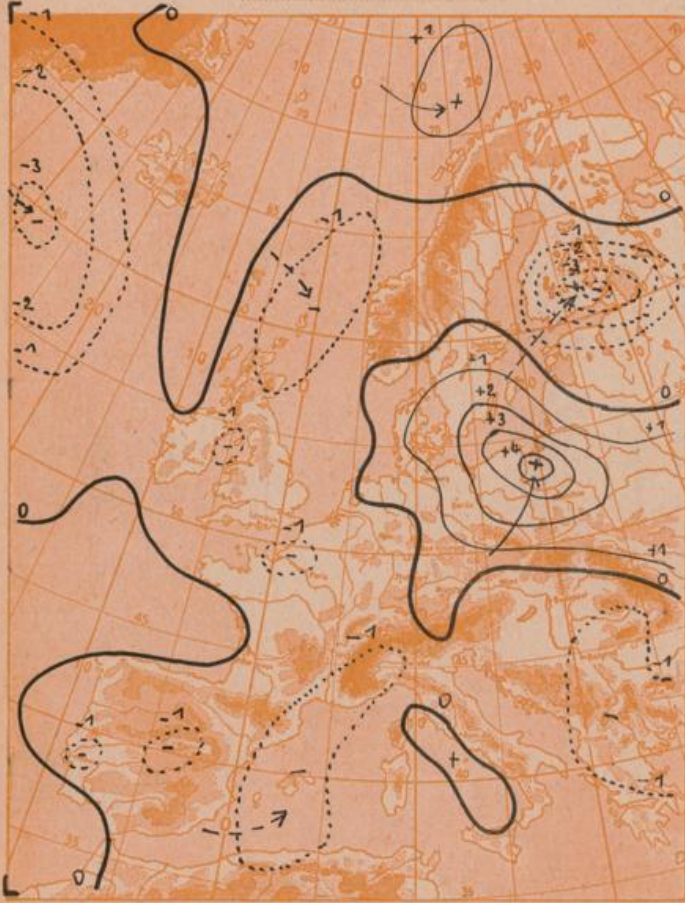
**Vorhersage für Montag, den 8. Oktober 1956, ausg. am 8.10.1956, 7 Uhr:**

**Südbayern und Donaugebiet:** Zunächst stärker bewölkt, aber höchstens noch vereinzelte Niederschläge, späterhin zeitweise Wolkenauflockerung. Leichter Temperaturanstieg, nachts und morgens stellenweise Nebelbildung und Frostgefahr. Meist schwache Winde um West.

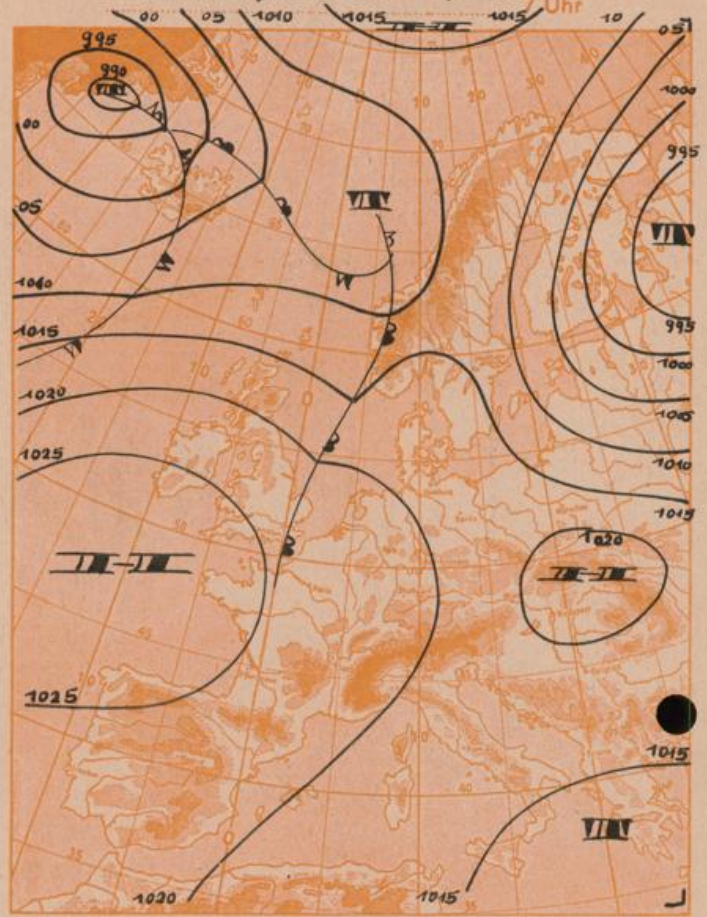
**Weitere Aussichten:** Keine wesentlichen Niederschläge, wieder milder.

Hz.

Dreistündige Druckänderung von 10-13 Uhr  
und bisherige Zustände der Druckverhältnisse  
am Sonntag, 7. Oktober 1956



Vorhersagekarte für morgen  
Montag, 8. Oktober 1956



Beobachtungen von (□=Bergstationen)	See- höhe m	Samstag, 6.10.56 19 Uhr gestern			7 Uhr heute			13 Uhr heute			höchste Temperatur gestern 7-19 h	tiefe Temp. a. Boden 31-7 h	Sonnenschein dauer gestern in Std.	Nieder- schlag in mm v. 7-7 h	Schnee- höhe in cm heute 7			
		Temp. °C	Wind (Bft.)	Wetter	Temp. °C	Wind (Bft.)	Wetter	Temp. °C	Wind (Bft.)	Wetter								
Regensburg	339	5	W 3	☉	5	WSW 2	☉	975	734	8	W 4	☉	10	3	3	2.5	4	.
Passau	408	6	WSW 2	☉	3	W 1	☉	968	726	5	WNW 3	☉	9	3	3	2.4	4	.
Kempten	705	2	S 2	☉	4	W 4	☉	936	702	4	SW 2	☉	4	1	0	.	30	.
Augsburg	480	4	WSW 2	☉	4	W 3	☉	959	719	6	W 3	☉	9	2	0	1.5	10	.
München-Stadt	522	4	WSW 3	☉	3	W 2	☉	954	716	3	WNW 3	☉	8	2	2	0.6	19	.
Mühlendorf	400	5	WSW 2	☉	3	WSW 2	☉	970	727	6	WSW 2	☉	8	3	3	0.5	6	.
Oberstdorf	812	1	NE 1	* ☉	2	NE 2	* ☉	924	693	3	S 2	☉	1	0	-0	.	50	2
Garmisch-Partenk.	704	3	Stille	☉	1	Stille	* ☉	935	701	5	NNW 1	☉	5	1	-0	0.1	25	.
Bad Tölz	654	3	W 2	* ☉	3	WSW 3	☉					6	2	-0	.	27	.	
Berchtesgaden	542	4	Stille	☉	1	Stille	* ☉	952	714	4	Stille	☉	7	1	0	1.8	25	2
Hohenpeißenberg □	977	-0	W 4	* ☉	0	W 4	☉	903	678	0	WSW 5	☉	2	-1	-0	.	15	.
Wendelstein □	1730	-4	NW 5	* ☉	-4	NNW 5	* ☉	823	617	-3	NW 5	* ☉	-3	-4	-4	.	34	21
Zugspitze □	2962	-10	NNW 6	* ☉	-12	N 6	* ☉	703	527	-12	NNW 5	* ☉	-10	-12	x	.	38	60
Würzburg	260	6	WNW 5	☉	6	WNW 5	☉	x	x	8	W 6	☉	10	5	4	4.9	2	.
Nürnberg	312	3	N 3	☉	5	W 2	☉	x	x	6	NE 2	☉	10	3	3	3.2	7	.
Hof	568	1	WSW 2	☉	3	W 2	☉	x	x	6	W 2	☉	8	0	-1	4.2	5	Flecken
Gr. Falkenstein □	1308	-1	W 4	☉	-2	W 3	☉	x	x	-1	WNW 2	* ☉	-0	-2	-2	0.9	2	1
Ulm	482	3	W 3	☉	5	W 3	☉	x	x	6	W 3	☉	9	4	2	2.0	14	.
Friedrichshafen	407	7	W 5	☉	6	W 3	☉	x	x	9	WSW 3	☉	7	5	5	.	10	.
Feldberg-Schwarzw. □	1496	-1	NW 5	☉	-2	WNW 5	* ☉	x	x	-3	W 5	* ☉	-1	-3	-3	.	22	35
Stuttgart	401	4	WSW 3	☉	5	WSW 3	☉	x	x	8	WSW 4	☉	10	4	3	1.1	9	.
Frankfurt/Main	112	7	WNW 2	☉	7	WSW 2	☉	x	x	2	WNW 3	☉	12	6	6	2.2	2	.
Essen	128	9	NNW 4	☉	5	W 1	☉	x	x	8	WNW 2	☉	11	5	3	2.6	7	.
Hannover	52	6	WNW 2	☉	4	W 3	☉	x	x	10	W 3	☉	11	4	1	2.9	0.4	.
Hamburg	16	7	WNW 2	☉	1	Stille	☉	x	x	11	N 4	☉	12	0	-3	9.4	.	.
Norderney	22	11	N 5	☉	10	N 4	☉	x	x	9	SSE 1	☉	12	8	6	3.1	11	.
Berlin-Dahlem	58	6	W 2	☉	4	W 2	☉	x	x	10	WNW 3	☉	10	3	2	3.6	4	.

Beobachtungen vom 7.10.56 7h	Erdbodentemperaturen heute früh in einer Tiefe von				Luftdruck reduziert auf NN	München Messungen in der freien Atmosphäre 7.10.56 3 Uhr.													
	10 cm	20 cm	50 cm	100 cm		Höhe in km über NN	0.5	1.0	2.0	3.0	5.0	7.5	8.5	9.7	10.0	15.0	16.0	16.7	
München-Riem	7.5	9.8	12.2	13.8	1017.8 mb	Heute	WSW	WNW	WNW	WNW	WNW	WNW	NW	NW	NW	.	.	.	
Regensburg	6.8	8.3	11.0	13.8	1015.2 mb	Wind km/h	15	45	50	35	45	45	80	80	55	.	.	.	
Mühlendorf	6.8	7.1	9.0	12.7	1017.2 mb	Temp. in °C	2	0	-5	-11	-27	-50	-54	-47	-46	-48	-50	.	
Kempten	6.0	7.8	10.9	12.7	1020.2 mb	gestern: Temp. in °C	3	0	-7	-15	-27	-41	-49	-50	-48	-52	-52	-52	
					Temperaturtagessmittel vom 6.10.56	Auf- und Untergang am 8.10.56		München											
					Wert	5.0	normal	in München		Sonne: 6.22 17.40 Mond: 11.14 20.06									
					München-Riem	5.0	10.0	Fig. vor 1. Viertel		Dauer der bürgerlichen Dämmerung: 34 Min.									

Nachdruck und öffentlicher Aushang ohne Genehmigung nicht gestattet.