

Wetterkarte

des Deutschen Wetterdienstes
 Amtsblatt des Wetteramtes München

Postbezug monatlich 2,- DM
 Verlagsort: München. Erscheint täglich.

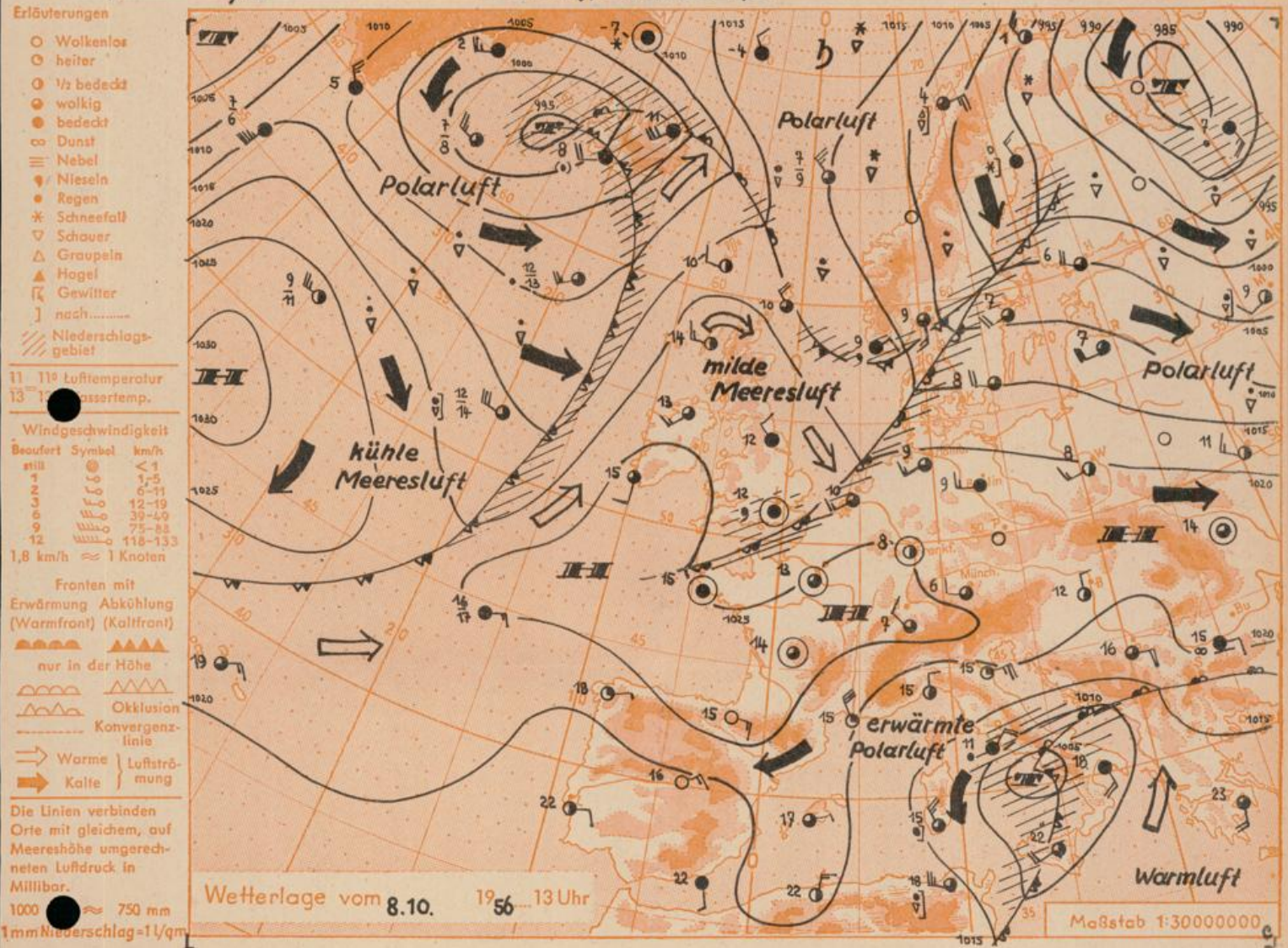
Bei unregelmäßiger Lieferung
 bitte Beschwerden immer an das
 Zustellpostamt richten

(13b) München 15, Bavariaring 10, Telefon 54961
 Postscheck-Kto. München 87610

7. Jahrgang 1956

Wetterbericht für Dienstag, 9. Oktober 1956

Nummer 282



Übersicht: In der zuvor eingedrungenen hochpolaren Kaltluft hat sich über Deutschland eine flache Hochdruckzone als Ausläufer des ostatlantischen Hochs gebildet. Mit ihr wurde der weitere Zustrom von Polarluft beendet und es breiten sich nun mildere Meeresluftmassen von Westen her über Mitteleuropa aus. Atlantische Störungen werden dabei in der Hauptsache im Norden unseres Raumes vorbeigeführt.

Vorhersage für Dienstag, den 9. Oktober 1956, ausgegeben am 8. 10. 56, 16 Uhr:

Südbayern und Donaugebiet: Bewölkt mit zeitweiligen Aufheiterungen. Nachts und morgens gebietsweise Hochnebel. Trocken oder nur vereinzelte Regenfälle. Allgemein langsam ansteigende Temperaturen mit Höchstwerten im Tal und Flachland über 10 Grad. Nachts noch Frostgefahr. Frostgrenze im Gebirge bis über 1500 m. Müßige westliche Winde.

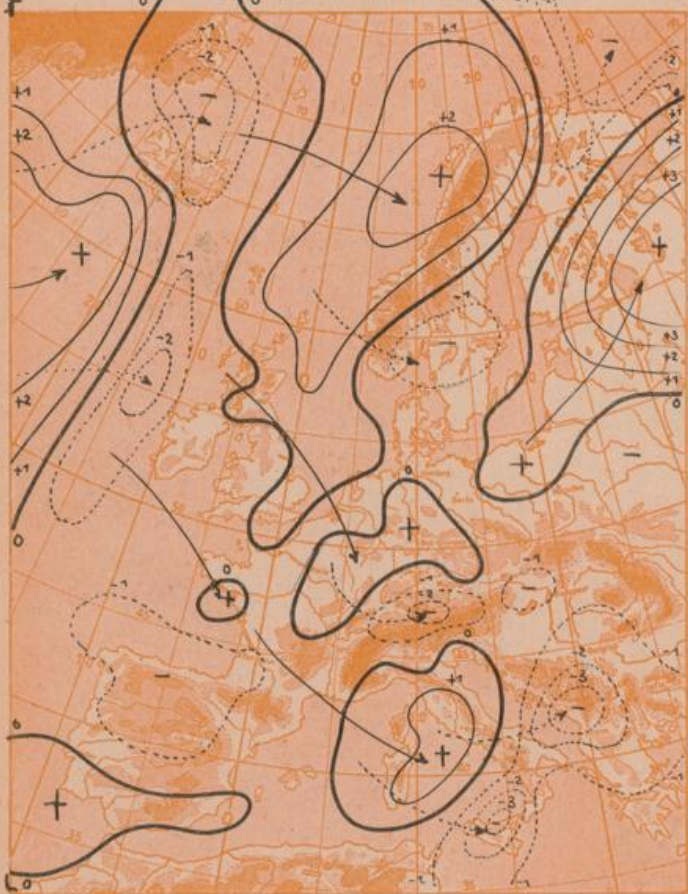
Weitere Aussichten:

Bei vorwiegend westlicher Luftzufuhr nicht beständig, mäßig warm bis kühl.

Schn.


Dreistündige Druckänderung von 10-13 Uhr

und bisherige Druckverläufe in den Beobachtungsgebieten am Montag, 8. Oktober 1956



Vorhersagekarte für morgen

Dienstag, 9. Oktober 1956



Beobachtungen von (□ = Bergstationen)	Seehöhe m	Sonntag, 7.10.56 19 Uhr gestern			Montag, 8.10.56 7 Uhr heute			13 Uhr heute			höchste tiefste Temperatur		Niederschlag in mm v. 7-7 h	Schneehöhe in cm heute 7				
		Temp. °C	Wind (Bft.)	Wetter	Temp. °C	Wind (Bft.)	Wetter	Temp. °C	Wind (Bft.)	Wetter	gestern 7-19 h	d. Nacht 19-7 h						
Regensburg	339	5	W 4	••	4	SW 1	••	983	737	7	WSW 2	••	9	4	3	2.3	8	•
Passau	408	4	W 1	••	4	SSW 1	••	975	731	6	W 1	••	6	3	3	0.1	5	•
Kempten	705	1	S 2	•*	1	SSE 1	••	941	706	5	ENE 2	••	5	0	0	0.5	14	Hecken
Augsburg	480	4	SW 1	••	3	WSW 2	••	944	723	7	WNW 1	••	7	3	3	1.8	13	•
München-Stadt	522	3	WSW 2	••	4	WNW 2	••	960	720	6	WNW 2	••	7	2	2	2.0	14	•
Mühldorf	400	4	WNW 2	••	3	WSW 1	••	976	732	7	W 1	••	8	2	0	1.7	8	•
Oberstdorf	812	2	N 2	••	0	Stille	••	928	696	7	N 2	••	5	0	-1	0.5	10	2
Garmisch-Partenk.	704	2	Stille	••	-0	Stille	••	940	705	6	N 1	••	8	-0	-2	2.0	7	•
Bod Tölz	654	2	W 1	•*	1	Stille	••	946	710	6	WSW 2	••	6	0	-3	1.5	12	•
Berchtesgaden	542	3	Stille	••	2	Stille	••	958	718	7	WNW 1	••	5	1	2	1.3	11	•
Hahnenpeilberg □	977	-0	WSW 4	*≡	-1	WSW 3	••	909	682	2	WNW 2	••	2	-1	-2	•	15	16
Wendelstein □	1730	-4	NW 4	≡	-5	N 1	••	828	621	-4	Stille	••	-3	-5	-6	•	11	25
Zugspitze □	2962	-13	WNW 6	*≡	-14	WNW 2	(≡)•	706	530	-10	N 1	(≡)•	-11	-14	x	•	7	60
Würzburg	260	6	N 3	••	4	NNW 1	••	x	x	7	SSE 1	••	10	4	4	4.4	2	•
Nürnberg	312	5	W 2	••	4	SSW 1	••	x	x	7	W 2	••	9	4	3	0.7	6	•
Hof	568	3	S 2	••	0	W 1	••	x	x	7	WSW 3	••	6	-1	-2	2.5	5	•
Gr. Falkenstein □	1308	-1	SW 2	••	-2	SW 1	••	x	x	-1	SW 1	••	0	-2	-2	•	6	8
Ulm	482	5	SW 2	••	4	W 1	••	x	x	7	WNW 2	••	8	4	3	4.1	3	•
Friedrichshafen	407	5	WSW 3	••	4	NW 1	••	x	x	9	E 1	••	9	4	4	2.3	2	•
Feldberg-Schwarzw. □	1496	-3	WSW 5	*≡	-4	N 3	••	x	x	-2	NE 1	*≡	-2	-4	-4	•	5	38
Stuttgart	401	5	SSW 3	••	4	WSW 2	••	x	x	5	NNW 2	••	8	3	2	3.4	2	•
Frankfurt/Main	112	7	WSW 2	••	-1	Stille	••	x	x	8	Stille	••	10	-1	-2	1.1	7	•
Essen	128	7	NNW 2	••	1	SSW 2	••	x	x	6	S 3	••	9	1	-2	0.6	1	•
Hannover	52	5	NW 2	••	1	W 2	••	x	x	10	WSW 4	••	12	-0	-2	7.6	•	•
Hamburg	16	6	WNW 2	••	1	Stille	••	x	x	9	WSW 3	••	11	-1	-4	9.1	•	•
Norderney	22	9	N 2	••	10	WSW 2	••	x	x	10	WSW 4	••	11	8	5	4.1	6	•
Berlin-Dahlem	58	5	WNW 1	••	2	WSW 2	••	x	x	10	WNW 2	••	10	0	-1	5.5	0.0	•

Beobachtungen vom 8.10.56 7h	Erdbodentemperaturen heute früh in einer Tiefe von				Luftdruck reduziert auf NN	München Messungen in der freien Atmosphäre 8.10.56 3 Uhr																
	10 cm	20 cm	50 cm	100 cm		Höhe in km über NN	0.5	0.7	1.0	2.0	3.0	4.0	5.0	6.6	6.8	7.5	9.0	10.0	16.2	18.6		
München-Riem	6.9	8.6	11.0	13.2	1024.0 mb	Heute	Wind-Richtung	SW	SW	W	W	WNW	NNW	W	W	W	WSW	NNW	N	NW	WNW	
Regensburg	6.5	8.0	10.4	13.2	1022.9 mb	Wind km/h	4	4	25	30	15	20	20	15	15	15	15	30	45	10	20	
Mühldorf	6.2	8.3	11.8	14.1	1023.8 mb	Temp. in °C	2	3	0	-6	-12	-18	-27	-41	-41	-45	-50	-45	-50	-46	•	•
Kempten	5.2	6.8	10.0	12.3	1025.0 mb	gestern: Temp. in °C	2	1	0	-5	-11	-19	-27	-41	-42	-50	-50	-46	•	•	•	
					Temperaturtagesmittel vom 7.10.56	Wert		3.5	normal	10.1	Auf- und Untergang am 9.10.56 in München		Sonne: 6:24 17:38		Mond: 12:07 20:57							
					München-Riem	Dauer der bürgerlichen Dämmerung:		27q. vor 1. Viertel		34 Min.												

Nachdruck und öffentlicher Aushang ohne Genehmigung nicht gestattet.