

# Wetterkarte

des Deutschen Wetterdienstes  
 Amtsblatt des Wetteramtes München

Postbezug monatlich 2,- DM  
 Verlagsort: München. Erscheint täglich.

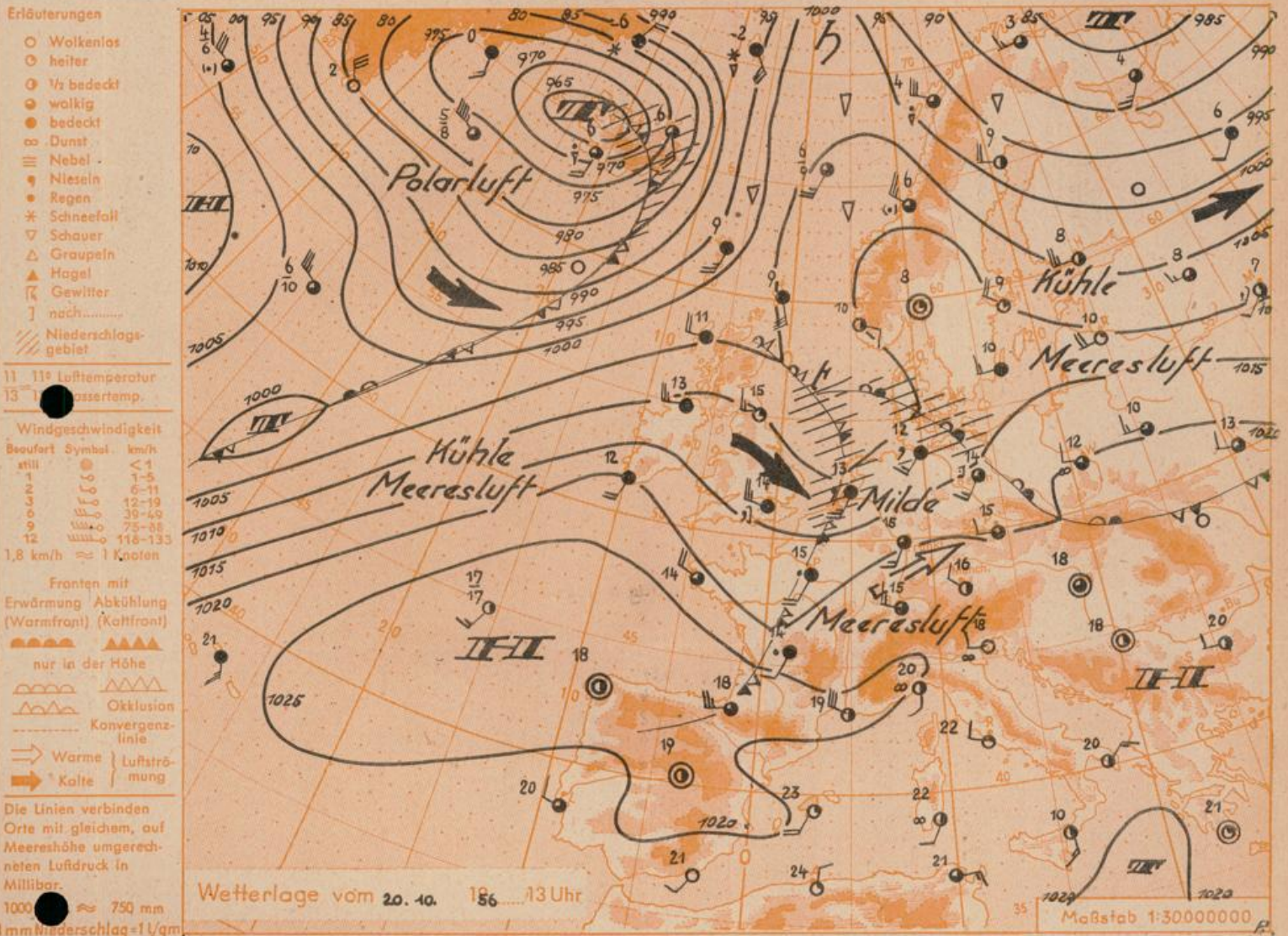
Bei unregelmäßiger Lieferung  
 bitte Beschwerden immer an das  
 Zustellpostamt richten

(13b) München 15, Bavariaring 10; Telefon 54961  
 Postscheck-Kto. München 87610

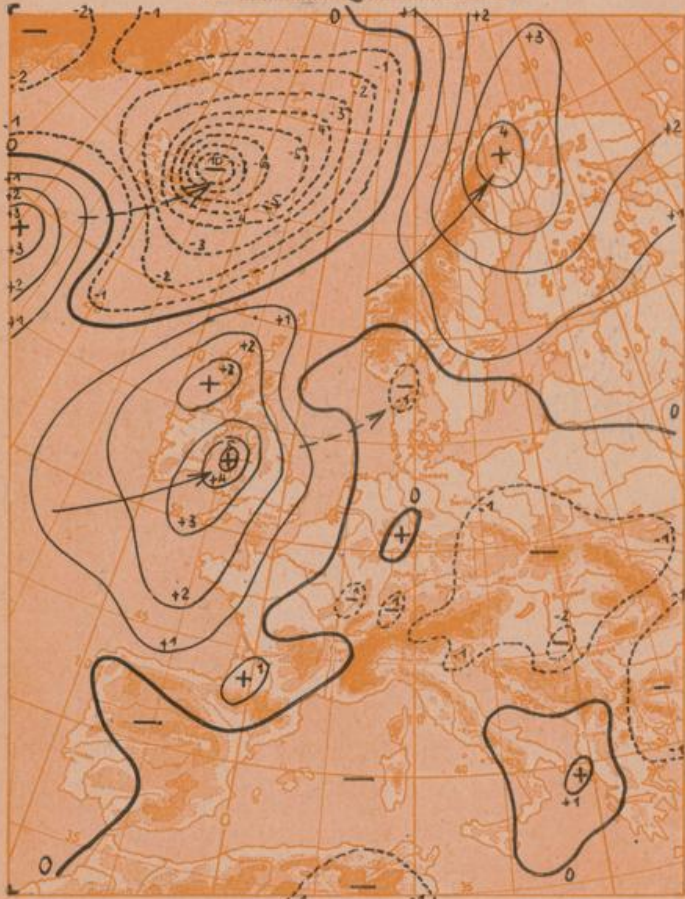
7. Jahrgang 1956

Wetterbericht für Sonntag, 21. Oktober 1956

Nummer 294




**Dreistündige Druckänderung von 10-13 Uhr**  
und bisherige Zugrichtung der Druckänderungsgebiete  
am **Samstag, 20. Oktober 1956**



**Vorhersagekarte für morgen**

**Sonntag, 21. Oktober 1956** 7 Uhr



Maßstab  
1:4000000

Beobachtungen von (□=Bergstationen)	See- höhe m	Freitag, 19.10.56 19 Uhr gestern			7 Uhr heute			Samstag, 20.10.56 13 Uhr heute			höchste tiefste Temperatur		Niederschlag in mm v. 2-7 h	Schnee- höhe in cm heute 7			
		Temp. °C	Wind (Bft.)	Wetter	Temp. °C	Wind (Bft.)	Wetter	Temp. °C	Wind (Bft.)	Wetter	gestern 7-19 h	d. Nacht 19-7 h					
Regensburg	339	14	SW 1	☉	11	S 1	☉	981	736	15	SW 2	☉	16	9	7	0.4	0.5
Passau	408	13	S 1	☉	10	SSW 1	☉	974	730	16	S 1	☉	13	10	10		6
Kempten	705	13	WSW 1	☉	4	ESE 1	☉	942	706	14	WSW 2	☉	15	4	2	1.0	0.1
Augsburg	480	13	WSW 2	☉	8	S 2	☉	964	723	14	SW 3	☉	16	8	7	1.6	1
München-Stadt	522	13	SW 2	☉	8	S 1	☉	959	719	16	W 3	☉	16	8	7	2.3	2
Mühldorf	400	13	WSW 1	☉	7	SE 1	☉	975	731	18	WSW 1	☉	15	7	5		1
Oberstdorf	812	10	SSW 1	☉	2	Stille	☉	928	694	15	N 1	☉	13	2	-2		2
Garmisch-Partenk.	704	12	Stille	☉	4	Stille	☉	940	705	15	SSW 1	☉	15	4	2	0.7	0.4
Bad Tölz	654	12	Stille	☉	8	S 2	☉	946	710	15	NW 2	☉	14	8	6	0.3	4
Berchtesgaden	542	11	Stille	☉	8	Stille	☉	957	718	17	S 1	☉	13	8	8		5
Hohenpeißenberg □	977	12	W 5	☉	8	SSW 2	☉	910	683	15	W 2	☉	12	7	5	1.5	1
Wendelstein □	1730	5	WSW 3	☉	5	SW 2	☉	832	624	8	SSW 2	☉	6	5	3		4
Zugspitze □	2962	-2	W 4	☉	-2	W 6	☉	715	537	1	W 6	☉	-2	-4	X		2
Würzburg	260	14	NW 1	☉	12	SW 2	☉	X	X	18	SW 3	☉	16	12	10	0.1	0.2
Nürnberg	312	14	Stille	☉	12	SSE 1	☉	X	X	16	W 3	☉	16	11	11	0.1	0.0
Hof	568	11	WSW 1	☉	9	SE 1	☉	X	X	13	SW 5	☉	13	9	5		6
Gr. Falkenstein □	1308	8	W 3	☉	7	SW 4	☉	X	X	8	SSW 5	☉	8	7	7		11
Ulm	482	13	SW 1	☉	10	WSW 1	☉	X	X	16	W 2	☉	15	9	9	0.8	4
Friedrichshafen	407	13	E 1	☉	7	Stille	☉	X	X	14	NW 1	☉	15	7	3	0.8	0.2
Feldberg-Schwarzw. □	1496	7	SW 4	☉	4	S 5	☉	X	X	7	W 5	☉	7	4	4		3
Stuttgart	401	14	WSW 2	☉	10	Stille	☉	X	X	15	SW 3	☉	16	9	7	0.5	2
Frankfurt/Main	112	14	Stille	☉	12	WSW 2	☉	X	X	15	SW 3	☉	17	11	11	0.2	1
Essen	128	11	S 2	☉	12	SSW 3	☉	X	X	14	S 3	☉	14	11	10	2.3	
Hannover	52	10	SW 2	☉	11	S 3	☉	X	X	15	SW 4	☉	15	7	5	5.2	
Hamburg	16	11	WSW 1	☉	10	SSW 2	☉	X	X	12	SSW 3	☉	14	10	8	3.5	
Norderney	22	12	SW 3	☉	11	SW 4	☉	X	X	13	SSW 4	☉	13	11	11	2.0	0.2
Berlin-Dahlem	58	9	WSW 1	☉	8	SSW 2	☉	X	X	14	SW 3	☉	14	7	5	3.7	

Beobachtungen vom 20.10.56 7h	Erdbodentemperaturen heute früh in einer Tiefe von				Luftdruck reduziert auf NN	München Messungen in der freien Atmosphäre 20.10.56 3 Uhr																
	10 cm	20 cm	50 cm	100 cm		Höhe in km über NN	0.5	0.6	1.0	2.0	2.5	3.0	4.8	5.0	7.5	10.0	13.1	15.0	17.5	18.4		
München-Riem	9.7	10.8	11.0	11.2	1024.6	Heute	Wind-Richtung	S	WSW	WSW	WSW	WSW	W	NW	NW	NW	NNW	NNW	NW	-	-	
Regensburg	10.4	11.0	11.4	11.2	1023.3	Heute	Wind km/h	1	15	15	25	30	35	40	40	55	50	100	105	-	-	
Mühldorf	9.7	10.9	11.2	11.8	1024.9	gestern	Temp. in °C	7	12	10	4	1	2	-8	-7	-25	-46	-68	-65	-61	-60	
Kempten	8.3	9.5	10.3	10.5	1026.8	Temporaturtagessmittel vom 19.10.56	Wert	normal	Auf- und Untergang am 21.10.56 in München		Sonne: 6 <sup>42</sup>		Mond: 17 <sup>15</sup>		18 <sup>06</sup>		19 <sup>49</sup> (22)		Dauer der bürgerlichen Mondphase: 2 Tage nach Vollmond		Dämmerung: 34 Min.	

Nachdruck und öffentlicher Aushang ohne Genehmigung nicht gestattet.