

# Wetterkarte

des Deutschen Wetterdienstes  
 Amtsblatt des Wetteramtes München

Postbezug monatlich 2,- DM  
 Verlagsort: München. Erscheint täglich.

Bei unregelmäßiger Lieferung  
 bitte Beschwerden immer an das  
 Zustellpostamt richten

(13b) München 15, Bayeriarung 10, Telefon 54961  
 Postscheck-Kto. München 67610

7. Jahrgang 1956

Wetterbericht für Montag, 22. Oktober 1956

Nummer 295

- Erläuterungen
- Wolkenlos
  - heiter
  - 1/2 bedeckt
  - wolkig
  - bedeckt
  - Dunst
  - ≡ Nebel
  - Nieselreg
  - Regen
  - \* Schneefall
  - ▽ Schauer
  - △ Graupeln
  - ▲ Hagel
  - ⚡ Gewitter
  - ] nach.....
  - /// Niederschlagsgebiet

11 Lufttemperatur  
 13 Wassertemp.

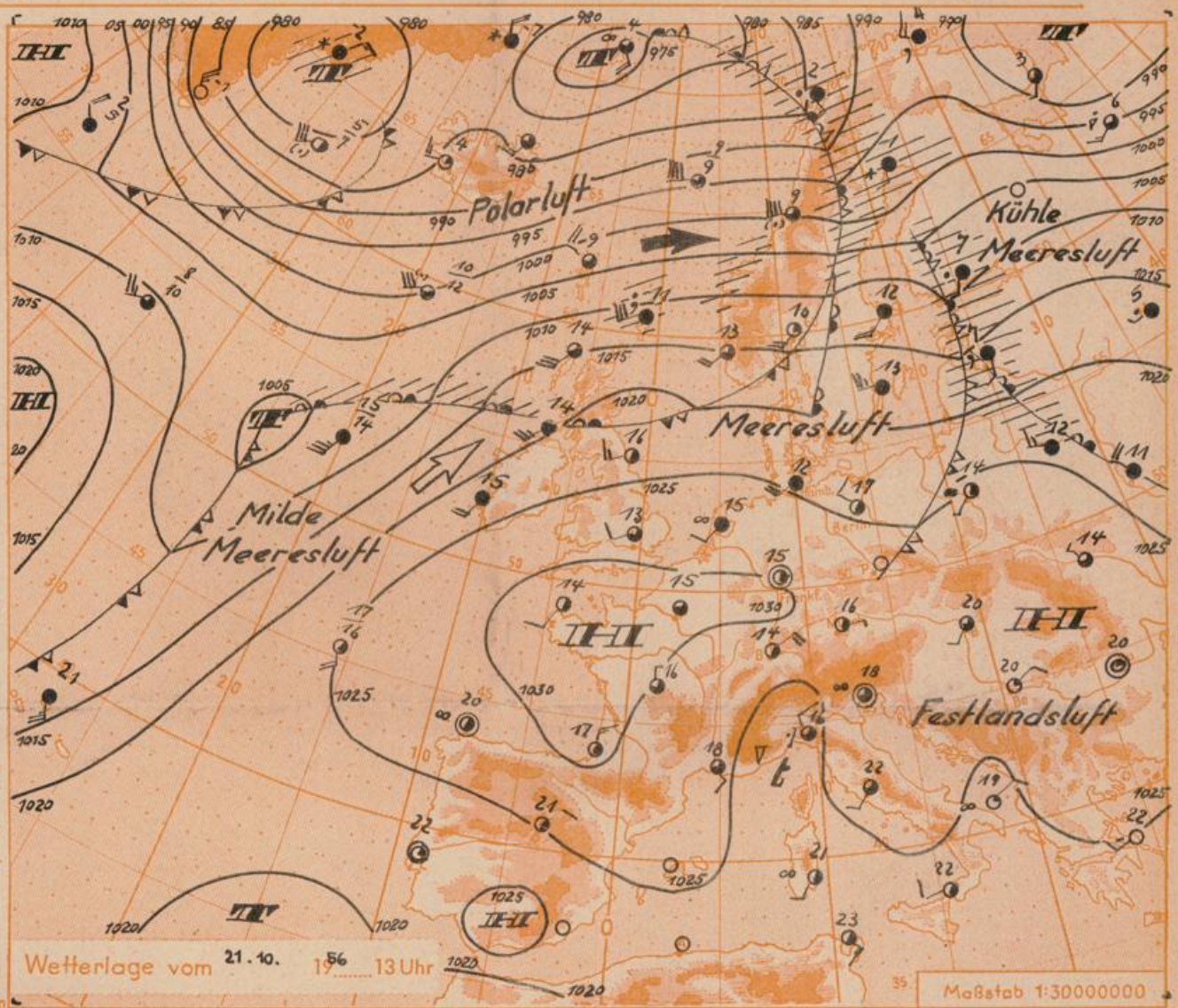
Windgeschwindigkeit

Beaufort	Symbol	km/h
still	○	< 1
1	○	1-5
2	○	6-11
3	○	12-19
4	○	20-27
5	○	28-33
6	○	34-40
7	○	41-49
8	○	50-58
9	○	59-67
10	○	68-76
11	○	77-87
12	○	88-100

1,8 km/h ≈ 1 Knoten

- Fronten mit Erwärmung Abkühlung (Warmfront) (Kaltfront)
- nur in der Höhe
  - Okklusion
  - Konvergenzlinie
  - Warme Luftströmung
  - Kalte Luftströmung

Die Linien verbinden Orte mit gleichem, auf Meereshöhe umgerechneten Luftdruck in Millibar.  
 1000 mm Niederschlag = 1/qm



**Übersicht:** Das Tief, das gestern über der Nordsee lag, hat sich nordostwärts bewegt und ist in das umfangreiche nordosteuropäische Tiefdrucksystem einbezogen worden. Ein dazu gehöriges schmales Niederschlagsgebiet hat in unserem Raum am Sonntag früh nur in Südwestdeutschland und im westlichen Bayern etwas Regen gebracht. Durch verbreiteten Luftdruckanstieg, der mit einem von der Biskaya ostwärts wanderndem Hoch zusammenhängt, ist es rasch aufgelöst worden. Ein Teiltief der Störung hat sich jedoch über den Westalpen abgelöst und ist in das westliche Mittelmeer gezogen. Die Hochdrucklage, die sich erneut über Deutschland hergestellt hat, bleibt vorerst erhalten.

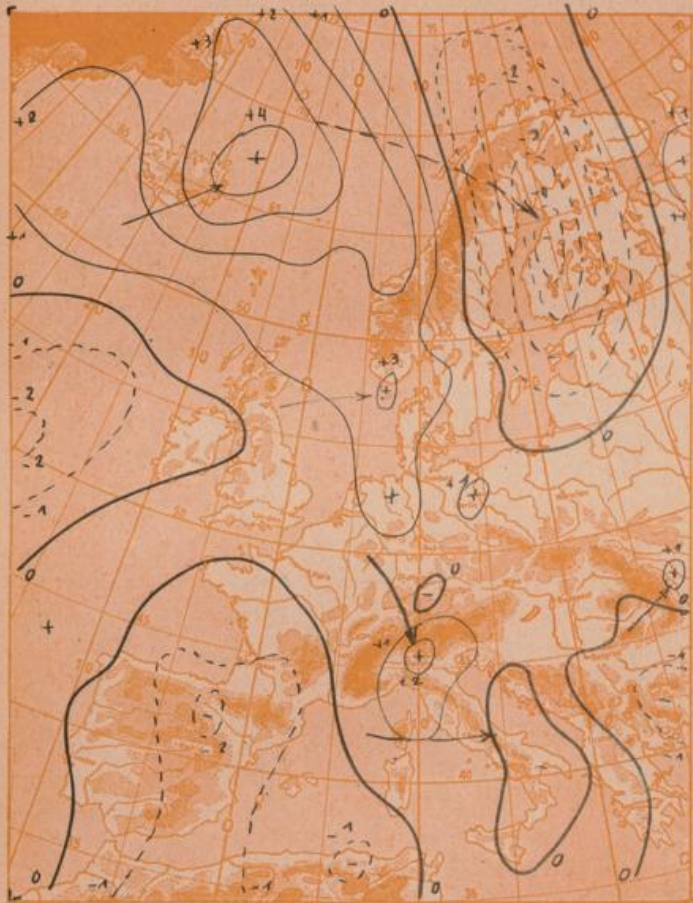
**Vorhersage für Montag, den 22. Oktober 1956, ausgegeben am 22. 10. 56, 7 Uhr:**

**Südbayern und Donaugebiet:** Nachts und morgens im Flachland verbreitet Nebel, sonst heiter, trocken und tagsüber mild. Schwache Luftbewegung. Alpen frei und gute Sicht.

**Weitere Aussichten:** Keine wesentliche Änderung.


H.z.

**Dreistündige Druckänderung von 10-13 Uhr**  
und bisherige Zugrichtung der Druckänderungsgebiete  
am **Sonntag, 21. Oktober 1956**



**Vorhersagekarte für morgen**

Montag, 22. Oktober 1956 7 Uhr



Maßstab  
1:40.000.000

Beobachtungen von (□=Bergstationen)	See- höhe m	Samstag, 20.10.56 19 Uhr gestern			7 Uhr heute			13 Uhr heute			höchste Tiefste Temperatur		Niederschlag in mm v. 7-7 h	Schneehöhe in cm heute ?				
		Temp. °C	Wind (Bft.)	Wetter	Temp. °C	Wind (Bft.)	Wetter	Temp. °C	Wind (Bft.)	Wetter	gestern 7-19 h	d. Nacht 19-7 h						
Regensburg	339	11	WSW 1	☉	9	NW 1	☉	988	741	15	S 1	☉	16	8	6	2.8	.	.
Passau	408	13	Stille	☉	8	NNE 2	☉	980	735	17	SHW 2	☉	18	8	7	3.8	.	.
Kempten	705	11	S 2	☉	8	E 1	☉	946	710	14	E 1	☉	16	8	7	8.5	0.0	.
Augsburg	480	12	SSW 1	☉	8	SSW 1	☉	970	727	17	ENE 1	☉	15	8	6	7.1	.	.
München-Stadt	522	12	S 1	☉	10	SHW 2	☉	965	724	16	ENE 1	☉	16	10	9	6.9	.	.
Möhdorf	400	12	SW 1	☉	8	ESE 1	☉	981	736	16	ENE 2	☉	18	8	6	8.2	.	.
Oberstdorf	812	9	S 2	☉	7	Stille	☉	933	700	15	NNE 2	☉	18	7	5	8.6	0.5	.
Garmisch-Partenk.	704	10	S 1	☉	9	SSW 1	☉	945	709	14	N 2	☉	17	8	6	8.8	.	.
Bad Tölz	654	9	ESE 1	☉	8	SSE 1	☉					☉	17	8	7	8.6	.	.
Berchtesgaden	542	8	Stille	☉	7	S 1	☉	963	722	17	WNW 1	☉	19	6	5	5.9	.	.
Hohenpeißenberg □	977	10	W 4	☉	10	NNE 2	☉	915	686	11	E 1	☉	16	9	7	9.3	.	.
Wendelstein □	1730	5	WNW 5	☉	6	W 1	☉	836	627	9	Stille	☉	9	5	3	9.3	.	Flach
Zugspitze □	2962	-1	SW 3	☉	-3	SSE 2	☉	718	539	-1	SE 4	☉	2	-4	x	9.4	0.6	36
Würzburg	260	14	S 3	☉	11	SHW 2	☉	x	x	17	SSE 1	☉	18	11	9	5.2	0.5	.
Nürnberg	312	11	Stille	☉	10	ESE 1	☉	x	x	17	SHW 2	☉	17	8	6	2.6	0.1	.
Hof	568	11	SSW 2	☉	10	SSE 2	☉	x	x	14	SW 2	☉	13	7	4	3.9	0.0	.
Gr. Falkenstein □	1308	6	WNW 4	☉	5	SSW 2	☉	x	x	13	SSW 2	☉	9	4	2	.	.	.
Ulm	482	12	WSW 1	☉	8	WNW 1	☉	x	x	14	E 2	☉	16	8	5	5.7	0.5	.
Friedrichshafen	407	12	N 1	☉	10	N 1	☉	x	x	15	SHW 2	☉	15	10	8	6.2	3	.
Feldberg-Schwarzw. □	1496	6	SW 6	☉	5	SW 2	☉	x	x	7	E 4	☉	7	5	5	4.9	5	.
Stuttgart	401	15	WSW 2	☉	10	S 1	☉	x	x	15	N 2	☉	18	9	6	6.3	1	.
Frankfurt/Main	112	14	SSW 2	☉	11	SHW 2	☉	x	x	15	SHW 2	☉	16	11	10	0.8	1	.
Essen	128	13	SSW 3	☉	12	SSW 1	☉	x	x	14	W 2	☉	15	12	11	0.4	7	.
Hannover	52	14	SSW 3	☉	12	SW 2	☉	x	x	14	W 4	☉	16	11	8	.	0.4	.
Hamburg	16	13	SW 3	☉	12	SSW 3	☉	x	x	12	WSW 4	☉	15	11	9	.	1	.
Norderney	22	13	SW 4	☉	11	SW 3	☉	x	x	12	WSW 4	☉	13	11	11	.	5	.
Berlin-Dahlem	58	12	SSW 1	☉	10	SW 2	☉	x	x	17	W 3	☉	15	10	7	0.5	0.0	.

Beobachtungen vom 21.10.56 7h	Erdbodentemperaturen heute früh in einer Tiefe von				Luftdruck reduziert auf NN	München Messungen in der freien Atmosphäre 21.10.56 3 Uhr														
	10 cm	20 cm	50 cm	100 cm		Höhe in km über NN	0.5	0.7	1.0	2.0	2.5	3.0	3.4	4.2	5.0	7.5	10.0	13.0	15.0	16.5
München-Riem	10.3	11.1	11.2	11.3	1027.3 mb	Heute	SSW	SSW	SSW	W	W	W	WSW	WSW	SSW	SW	WSW	WSW	NNW	NNW
Regensburg	9.6	10.7	11.6	11.3	1027.3 mb	Wind km/h	5	5	5	5	10	15	20	35	45	100	100	60	20	20
Möhdorf	10.0	11.1	11.6	11.8	1027.5 mb	Temp. in °C	8	13	11	3	+1	-2	-4	-9	-14	-30	-48	-60	-64	-65
Kempten	9.3	10.0	10.4	10.4	1027.8 mb	gestern: Temp. in °C	7	12	10	4	1	2	0	-4	-7	-25	-46	-68	-65	-64
					Temperaturtagesmittel vom 20.10.56	Auf- und Untergang am 22.10.56 in München					Sonne: 6 <sup>43</sup> 17 <sup>13</sup>		Mond: 18 <sup>53</sup> 10 <sup>52</sup> (23.)							
					Wert	normal	Dauer der bürgerlichen Dämmerung: 34 Min.													
					München-Riem	11.8	-5.9	Mondphase: 3 Tage nach Vollmond												

Nachdruck und öffentlicher Aushang ohne Genehmigung nicht gestattet.