

Wetterkarte

des Deutschen Wetterdienstes
 Amtsblatt des Wetteramtes München

Postbezug monatlich 2,- DM
 Verlagsort: München. Erscheint täglich.


Bei unregelmäßiger Lieferung
 bitte Beschwerden immer an das
 Zustellpostamt richten

(13b) München 15, Bavariaring 10, Telefon 54961
 Postscheck-Kto. München 87610

7. Jahrgang 1956

Wetterbericht für Samstag, 27. Oktober 1956 mit Beilage

Nummer 300



Übersicht: Der Einbruch polarer Kaltluft, der an der Rückseite des sich jetzt über Skandinavien auffüllenden Tiefs bereits seit Dienstag auf den Wetterkarten zu verfolgen war, brachte uns in allen Höhen einen beachtlichen Temperatursturz. An den meisten Stationen beträgt dieser im 24-stündigen Vergleich zwischen 10 und 15°. Auf der Zugspitze ging die Temperatur bis Freitag nachmittag auf -13° zurück. Die auftretenden Niederschläge waren wesentlich ergiebiger als angenommen und fielen in den Alpentälern sowie im höheren Vorland als Schnee. Schneedeckenbildung wird bereits beobachtet. Die hochreichende Kaltluft ist nun auch in den westlichen Mittelmeerraum eingedrungen. Ein neues Tief über Oberitalien gewinnt noch an Umfang und wird Teilstörungen nach Nordosten entsenden. Damit wird aber bei uns eine Wetterbesserung, wie sie sich für Nordwestdeutschland durch Hochdruckeinfluß zu entwickeln beginnt, noch hinausgezögert. - Das neue Tief vor Ostgrönland wandert zunächst zum Nordmeer.

Vorhersage für Samstag, den 27. und Sonntag, den 28.10.1956, ausg. am 26.10., 16 Uhr:

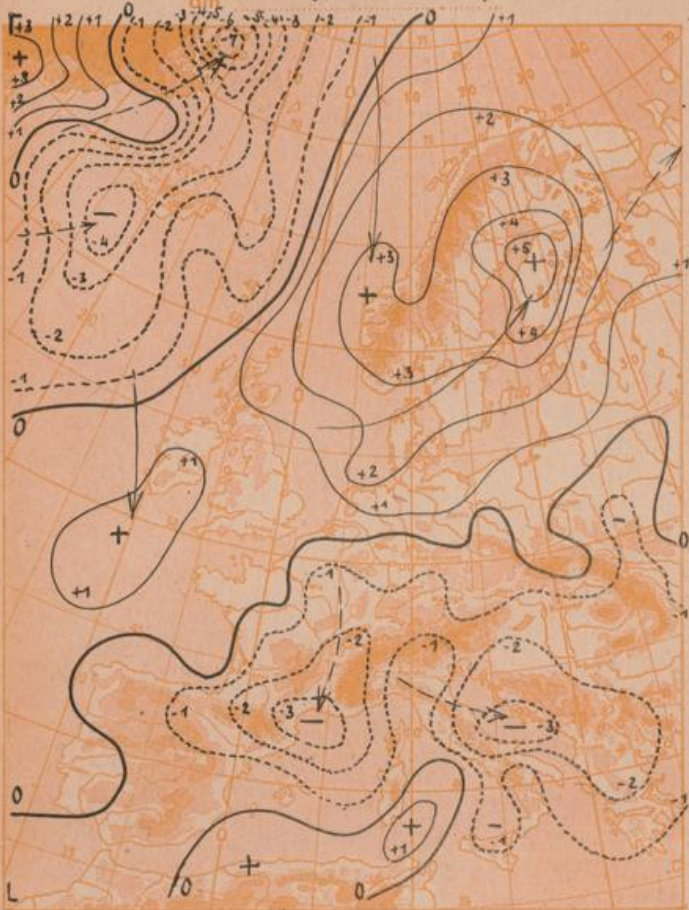
Südbayern und Donaugebiet: Trüb mit weiteren Niederschlägen, teilweise auch im Flachland als Schnee. Später nachlassende Niederschlagstätigkeit und besonders im Norden und Nordwesten auch Wolkenauflockerungen. Bei Winden aus Nordwest bis Nordost allgemein kalt. Nachts Frostgefahr.

Weitere Aussichten: Abnehmende Niederschlagsneigung, Nachtfrostgefahr.

Schn.

Dreistündige Druckänderung von 10-13 Uhr
und bisherige geschlossene Druckverteilungsgebiete

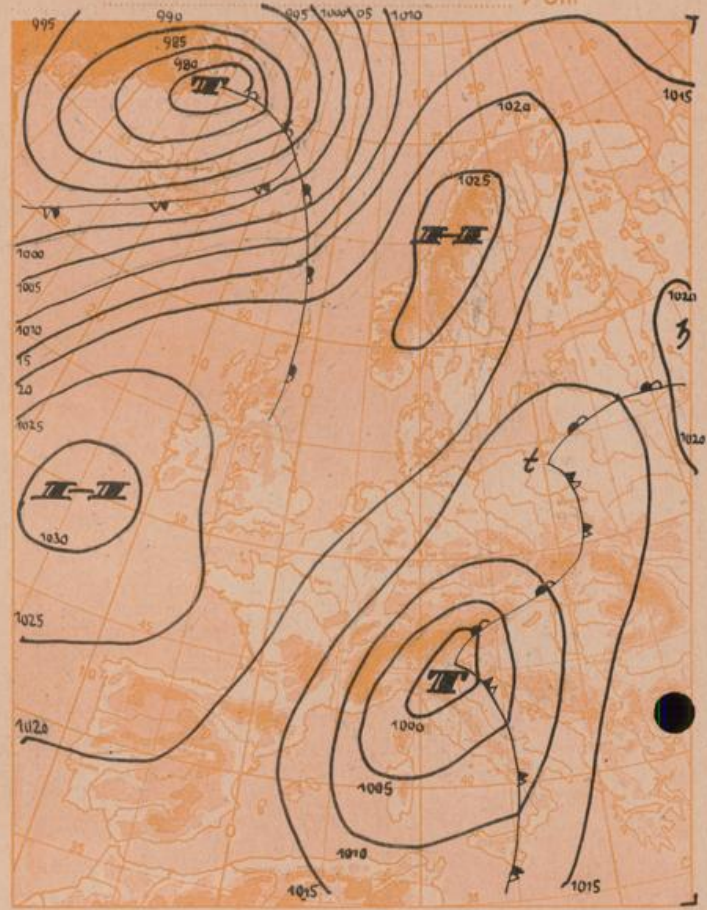
Freitag, 26. Oktober 1956



Vorhersagekarte für morgen

Samstag, 27. Oktober 1956

7 Uhr



Beobachtungen von [□ = Bergstationen]	See- höhe m	Donnerstag, 25.10.56			Freitag, 26.10.56			Freitag, 26.10.56			höchste		niedrigste		Schnee- schicht		Schnee- höhe		
		Temp. °C	Wind (Bff.)	Wetter	Temp. °C	Wind (Bff.)	Wetter	Temp. °C	Wind (Bff.)	Wetter	Stationen- höhen	Temp. °C	Temp. °C	gestern	heute	in mm	in cm	heute	heute
Regensburg	339	9	Stille	••	5	WNW 3	••	975	731	5	W 3	••	10	5	5	•	6	•	•
Passau	408	9	Stille	••	6	W 1	••	965	724	6	W 1	••	13	6	6	3.3	3	•	•
Kempten	705	9	WSW 1	••	0	W 1	*••	933	720	1	S 1	*••	14	0	-0	6.8	11	2	•
Augsburg	480	9	WSW 1	••	4	WNW 2	••	956	717	2	SW 1	••	11	4	4	2.0	11	•	•
München-Stadt	522	11	N 1	••	4	W 2	••	952	714	1	W 1	*••	16	4	4	7.1	17	•	•
Mühlhof	400	10	E 1	••	6	W 2	••	967	725	4	NW 2	••	15	6	6	5.8	11	•	•
Oberstdorf	812	9	NW 2	••	1	N 2	*••	920	690	1	NNE 1	*••	17	0	-0	7.0	20	5	•
Garmisch-Partenk.	704	11	NNE 3	••	1	NW 1	*••	932	699	1	N 1	*••	17	1	1	6.7	24	•	•
Bad Tölz	654	10	NW 1	••	1	W 1	*••	938	704	1	SE 1	*••	16	1	0	6.1	21	Flecken	•
Berchtesgaden	542	11	SSE 1	••	6	N 1	••	950	712	2	Stille	••	18	6	6	6.6	9	•	•
Hohenpeißenberg □	977	7	N 3	••	-0	W 3	*••	901	676	-0	WSW 1	*••	15	-1	-1	6.9	23	•	•
Wendelstein □	1730	4	NNW 1	••	-5	W 5	*••	820	615	-5	WNW 2	*••	7	-5	-4	6.3	15	•	•
Zugspitze □	2962	-3	SSE 2	••	-11	N 1	*••	699	524	-11	ESE 3	*••	-1	-11	x	7.8	17	60	•
Würzburg	260	8	NW 1	••	4	NNW 1	••	x	x	5	W 3	••	13	3	3	4.2	3	•	•
Nürnberg	312	0	N 1	••	5	W 2	••	x	x	6	NW 2	••	13	4	4	0.8	8	•	•
Hof	568	6	S 1	••	2	WSW 1	••	x	x	4	WSW 2	••	10	2	1	0.4	2	•	•
Gr. Falkenstein □	1308	4	WNW 2	••	0	NW 3	*••	x	x	0	N 4	*••	8	0	-0	2.6	8	Flecken	•
Ulm	482	9	NW 1	••	4	WSW 1	••	x	x	4	N 2	••	11	4	3	•	13	•	•
Friedrichshafen	407	9	SW 2	••	3	NW 1	••	x	x	3	Stille	••	11	2	2	0.5	22	•	•
Feldberg-Schwarzw. □	1496	1	WNW 5	*••	-4	NW 3	*••	x	x	-4	NNW 3	*••	6	-4	-4	•	18	5	•
Stuttgart	401	8	W 5	••	3	SW 2	••	x	x	5	W 2	••	11	3	2	•	4	•	•
Frankfurt/Main	112	8	W 2	••	4	SW 3	••	x	x	6	WSW 2	••	12	2	-1	1.0	3	•	•
Essen	128	7	SW 3	••	4	SW 4	••	x	x	7	SW 2	••	10	4	3	0.7	1	•	•
Hannover	52	5	SSW 3	••	5	SW 4	••	x	x	8	W 4	••	12	4	1	5.1	0.4	•	•
Hamburg	16	6	SW 3	••	4	SSW 3	••	x	x	7	WSW 1	••	12	3	1	6.5	0.5	•	•
Norderney	22	8	WSW 5	••	8	N 3	••	x	x	12	Stille	••	11	6	5	2.9	5	•	•
Berlin-Dahlem	58	8	SSW 1	••	4	SSW 1	••	x	x	10	SSW 2	••	14	4	2	2.8	0.0	•	•

Beobachtungen vom 26.10.56 7h	Erdbadentemperaturen heute früh in einer Tiefe von				Luftdruck reduziert auf NN	München Messungen in der freien Atmosphäre 26.10.56 3 Uhr																
	10 cm	20 cm	50 cm	100 cm		Höhe in km über NN	0.5	1.0	1.3	1.4	2.0	2.4	2.5	3.0	3.3	4.7	4.9	7.5	11.2	16.7		
München-Riem	8.2	9.8	10.9	11.3	1016.7 mb	Heute	Wind-Richtung	WNW	WNW	WNW	WNW	WNW	WNW	WNW	W	WSW	SW	SSW	SSW	SSW	SSW	SSW
Regensburg	7.7	9.0	10.4	11.4	1015.1 mb	Heute	Wind km/h	15	20	20	20	40	40	40	20	20	50	55	115	135	45	45
Mühlhof	8.8	10.0	10.8	11.8	1015.5 mb	gestern: Temp. in °C	Temp. in °C	1	11	9	9	5	3	2	0	-2	-11	-14	-32	-58	-63	-63
Kempten	6.7	8.5	9.6	10.1	1019.8 mb	Temperaturtagemittel vom 25.10.56	Auf- und Untergang am 27.10.56 in München	Wert	9.2	normal	5.3	Sonne: 6:51		Mond: 17:04		Dauer der bürgerlichen Dämmerung: 23:00		Mondphase: Tag nach letzt. Viertel		Dämmerung: 35 Min.		

Nachdruck und öffentlicher Aushang ohne Genehmigung nicht gestattet.