

Wetterkarte

des Deutschen Wetterdienstes
 Amtsblatt des Wetteramtes München

Postbezug monatlich 2,- DM
 Verlagsort: München. Erscheint täglich.

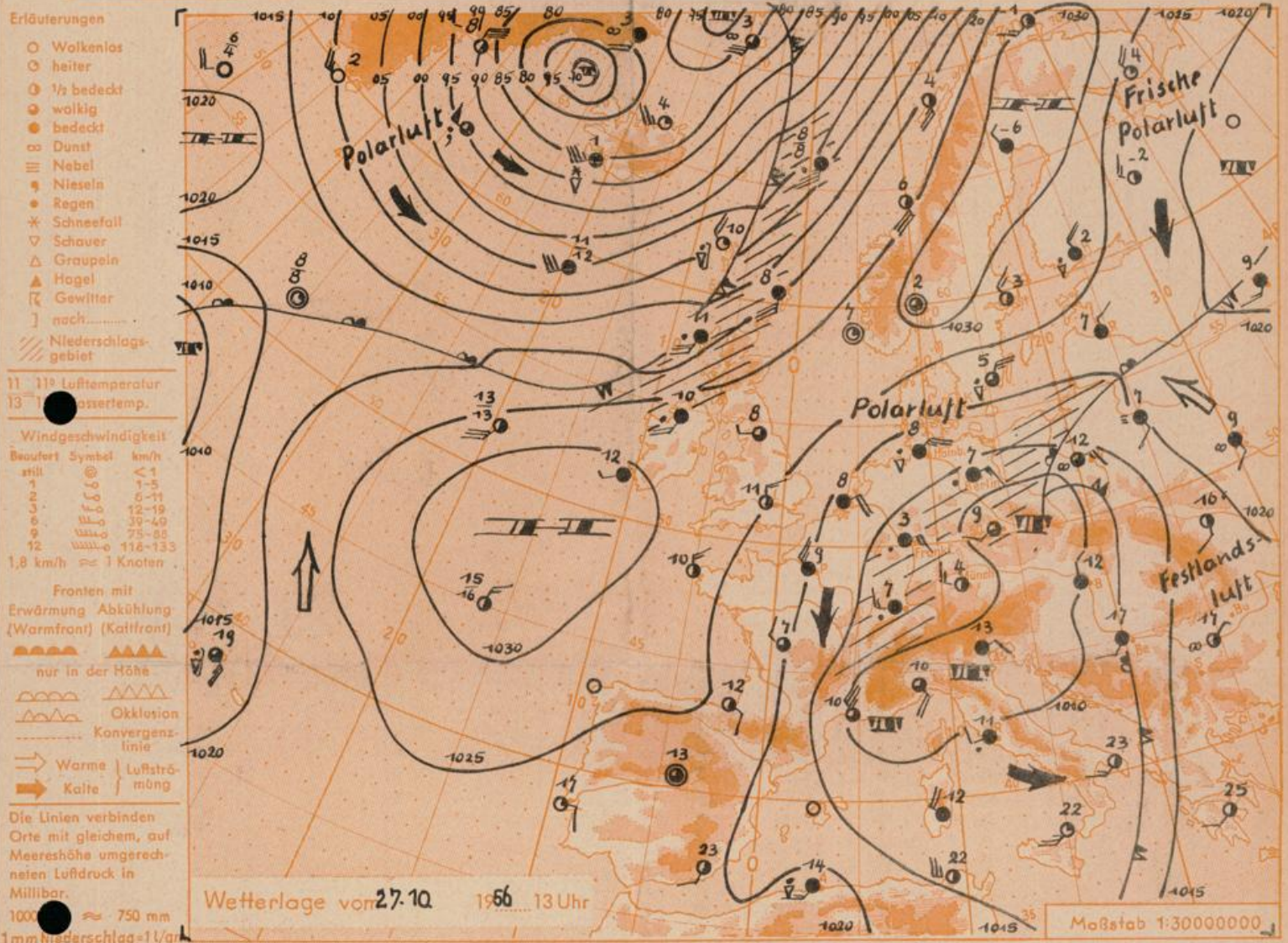
Bei unregelmäßiger Lieferung
 bitte Beschwerden immer an das
 Zustellpostamt richten

(13b) München 15, Bavariaring 10, Telefon 54961
 Postscheck-Kto. München 87610

7. Jahrgang 1956

Wetterbericht für Sonntag, 28. Oktober 1956

Nummer 301



Übersicht: Während sich bei anhaltendem Luftdruckanstieg über Nordeuropa der skandinavische Teil der Hochdruckzone zu einem eigenen Hochdruckgebiet entwickelte, hat sich das über Norditalien entstandene Tief nordwärts ausgebreitet. Damit gelangte Südbayern zwischen zwei Tiefdruckkerne (über Oberitalien und der Tschechoslowakei), und die Niederschläge hörten plötzlich auf; gleichzeitig erstreckt sich aber ein sehr ausgedehntes Niederschlagsgebiet von der südlichen Ostsee bis zum Schwarzwald.

Der tschechoslowakische Teil des Tiefs wird sich nordwestwärts, der italienische Teil ostwärts verlagern. Südbayern wird damit wieder in eine mehr nordwestliche Luftströmung gelangen, mit der erneut kalte und feuchte Luft herangeführt werden wird.

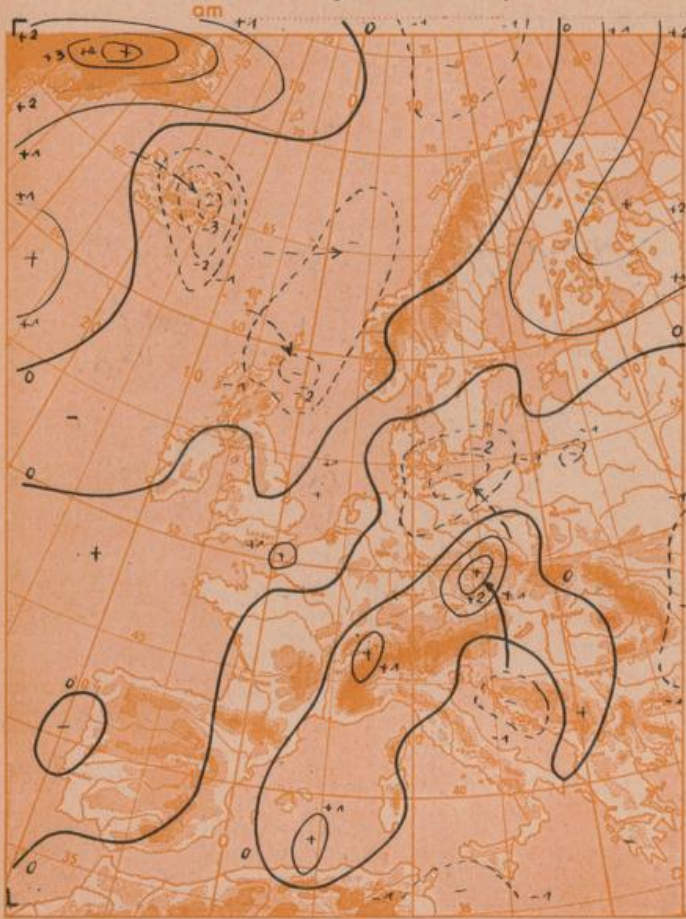
Die anhaltenden und ergiebigen Niederschläge vom Freitag fielen auch im Flachland, zum Teil als Schnee, so daß sich zum Samstag früh bis ins Alpenvorland eine dünne und nasse Schneedecke bilden konnte.

Vorhersage für Sonntag, den 28. und Montag, den 29.10.1956, ausg. am 27.10., 16 Uhr:


Südbayern und Donaugebiet: Meist stark bewölkt mit zeitweiligen Niederschlägen, auch im Flachland (besonders im Alpenvorland) vielfach als Schnee. Bei mäßigem nordwestlichem Wind weiterhin kalt, bei Aufklaren stärkerer Nachtfrost. Nachts und morgens, hauptsächlich auf gebirgsnahen Straßen, Gefahr von Schnee- oder Eisglätte.

Weitere Aussichten: Wechselhaft, nur leichte Tageserwärmung, Nachtfrost. Pi.

Dreistündige Druckänderung von 10-13 Uhr
und bisherige Samstag, 27. Oktober 1956 Gebiete



Vorhersagekarte für morgen
Sonntag, 28. Oktober 1956 7 Uhr



Beobachtungen von (□=Bergstationen)	See- höhe m	Freitag, 26.10.56 19 Uhr gestern			7 Uhr heute			Samstag, 27.10.56 13 Uhr heute			höchste Temperatur gestern 7-19 h	tieftste Temp. a. Boden 21-7 h	Sonnenschein dauer gestern in Std.	Niederschlag in mm v. 7-7 h	Schnee- höhe in cm heute 7			
		Temp. °C	Wind (Bft.)	Wetter	Temp. °C	Wind (Bft.)	Wetter	Luftdruck in Stationshöhe mb	Temp. °C	Wind (Bft.)						Wetter		
Regensburg	339	3	NE 3	••	1	NE 1	••	969	727	4	SW 2	••	6	1	1	•	16	•
Passau	408	4	Stille	••	2	S 1	••	964	722	3	W 1	••	7	2	1	•	11	•
Kempten	705	0	N 1	*•	-2	Stille	••	928	696	2	WSW 4	••	1	-2	-1	•	21	15
Augsburg	480	3	ENE 1	••	0	W 1	••	950	713	3	SSW 3	••	4	0	-0	•	16	4
München-Stadt	522	1	N 1	*•	0	WSW 1	••	946	709	4	WNW 3	••	4	0	0	•	24	4
Möhdorf	400	1	WNW 1	*•	1	SW 1	••	963	722	6	WNW 2	••	6	0	-0	•	22	3
Oberstdorf	812	0	NNW 2	*•	-2	Stille	••	914	686	5	WSW 1	••	2	-2	-6	•	13	17
Garmisch-Partenk.	704	0	N 1	*•	-1	N 1	*•	926	694	3	NE 1	••	1	-1	-2	•	13	4
Bod Tölz	654	0	Stille	*•	-2	NW 1	••	932	699	4	SW 1	••	1	-2	-5	•	23	9
Berchtesgaden	542	1	Stille	*•	0	Stille	••	945	709	4	N 2	••	6	0	-0	•	26	4
Hohenpeißenberg □	977	-2	ENE 2	*•	-2	WSW 3	*•	895	671	2	WNW 3	••	0	-3	-2	•	22	2
Wendelstein □	1730	-6	NE 4	*•	-7	WNW 3	••	816	612	-2	S 3	••	-2	-7	-8	•	26	35
Zugspitze □	2962	-14	E 3	*•	-13	SSE 4	*•	695	522	-11	SSE 4	••	-11	-14	x	•	15	80
Würzburg	260	5	NNW 3	••	2	N 4	••	x	x	-1	NE 1	••	6	2	3	•	7	•
Nürnberg	312	5	N 1	••	3	N 2	••	x	x	4	S 3	••	8	2	2	•	7	•
Hof	568	3	N 2	••	0	N 5	*•	x	x	2	ESE 1	••	4	-0	-0	0.2	10	6
Gr. Falkenstein □	1308	-2	NNE 4	*•	-2	E 2	*•	x	x	-1	E 2	••	1	-3	-3	•	10	4
Ulm	482	3	NW 3	••	1	N 2	*•	x	x	-1	WSW 1	••	5	0	0	•	14	1
Friedrichshafen	407	2	WNW 1	••	2	W 1	••	x	x	5	SW 3	••	3	1	-0	•	16	Flecken
Feldberg-Schwarzw. □	1496	-5	NNE 5	*•	-5	N 5	*•	x	x	-5	WNW 4	*•	-3	-6	-5	•	8	12
Stuttgart	401	5	NNW 2	••	0	NW 2	*•	x	x	1	W 3	••	6	0	-0	•	12	<1
Frankfurt/Main	112	5	Stille	••	5	NE 4	••	x	x	3	NNE 3	••	7	3	3	•	2	•
Essen	128	6	NNW 2	••	3	NNE 2	••	x	x	5	NNE 5	••	8	2	-0	•	1.7	•
Hannover	52	6	SW 2	••	3	NE 4	••	x	x	7	NE 5	••	9	2	0	•	1.9	0.4
Hamburg	16	5	E 1	••	2	N 2	••	x	x	8	NNE 5	••	9	-0	-1	•	2.1	•
Norderney	22	8	NE 1	••	8	ENE 5	••	x	x	10	NE 7	••	12	5	4	•	4.8	2
Berlin/Dahlem	58	7	N 2	••	6	NE 4	••	x	x	7	NE 3	••	10	5	3	•	3.5	1

Beobachtungen vom 27.10.56 7h	Erdbodentemperaturen heute früh in einer Tiefe von				Luftdruck reduziert auf NN	München Messungen in der freien Atmosphäre 27.10.56 3 Uhr											
	10 cm	20 cm	50 cm	100 cm		Höhe in km über NN	0.5	1.0	1.4	1.6	2.0	3.0	5.0	7.5	10.0	10.2	
München-Riem	5.1	7.0	9.7	11.2	1008.6 mb	Heute	Stille	NW	NE	NE	NE	SE	SSE	SSE	S	S	
Regensburg	4.4	6.1	8.9	11.4	1007.4 mb	Wind km/h	0	-2	-3	+3	0	-7	-19	-36	-55	-57	
Möhdorf	4.1	6.1	10.2	11.8	1007.9 mb	Temp. in °C	gestern	5	2	0	0	-4	-9	-18	-36	-54	-50
Kempten	4.2	6.0	8.8	10.3	1010.8 mb	Temperaturtagesmittel vom 26.10.56	Auf- und Untergang am 28.10.56 in München		Sonne: 6:52		Mond: 0:34		Dauer der bürgerlichen Dämmerung: 35 Min.				

Nachdruck und öffentlicher Aushang ohne Genehmigung nicht gestattet.