

Wetterkarte

des Deutschen Wetterdienstes
 Amtsblatt des Wetteramtes München

Postbezug monatlich 2,- DM
 Verlagsort: München. Erscheint täglich.

Bei unregelmäßiger Lieferung
 bitte Beschwerden immer an das
 Zustellpostamt richten

(13b) München 15, Bavariaring 10, Telefon 54961
 Postscheck-Kto. München 87610

7. Jahrgang 1956

Wetterbericht für

Mittwoch, 31. Oktober 1956

Nummer 304

Erläuterungen

- Wolkenlos
- heiter
- 1/2 bedeckt
- wolkig
- bedeckt
- ☁ Dunst
- ☁ Nebel
- ☁ Niesel
- Regen
- * Schneefall
- ▽ Schauer
- △ Graupeln
- ⚡ Hagel
- ⚡ Gewitter
-] nach.....
- /// Niederschlagsgebiet

11 110 Lufttemperatur
 13 130 Wassertemp.

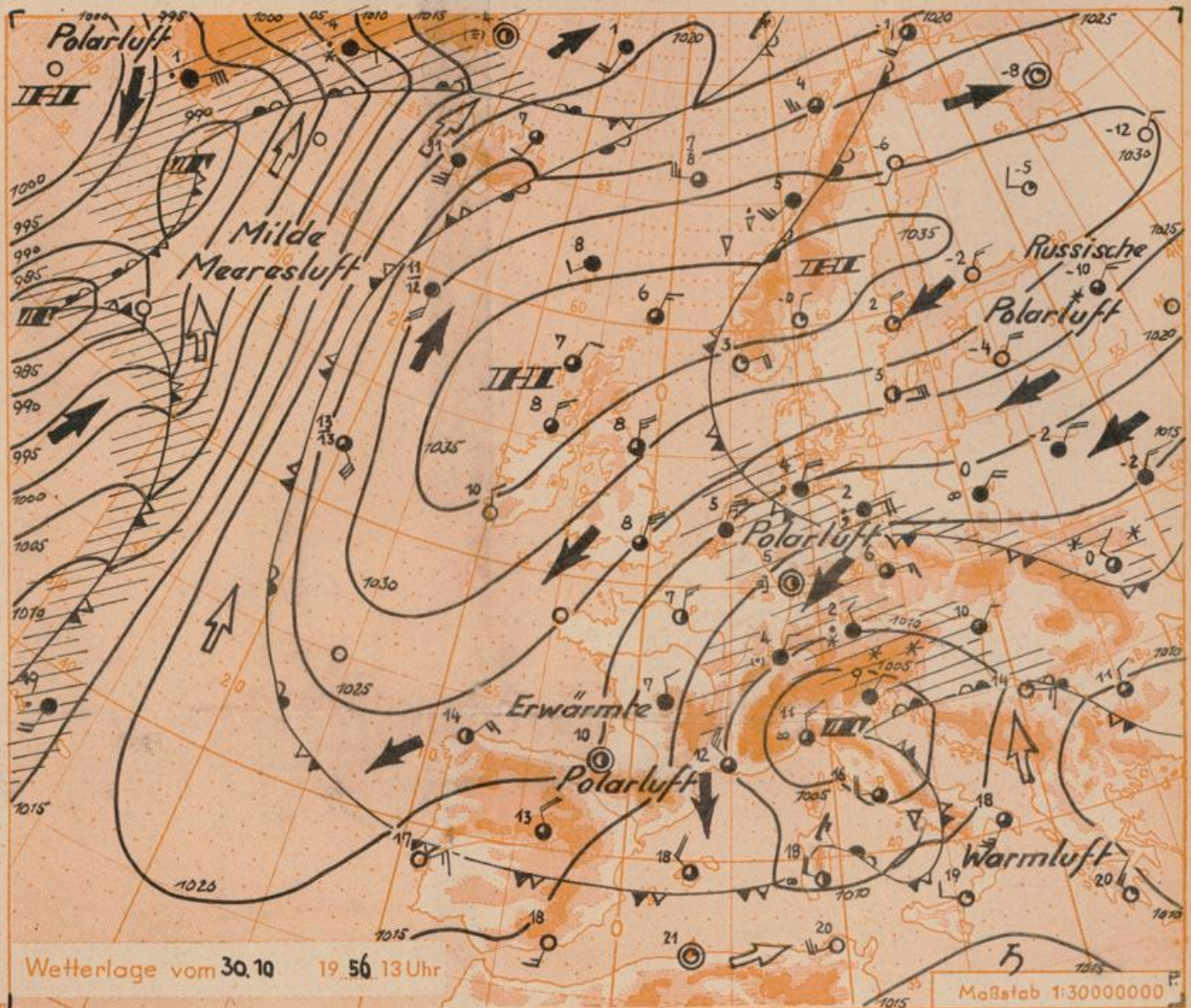
Windgeschwindigkeit

| Beaufort | Symbol | km/h |
|----------|--------|---------|
| still | ○ | < 1 |
| 1 | ○ | 1-5 |
| 2 | ○ | 6-11 |
| 3 | ○ | 12-19 |
| 4 | ○ | 20-29 |
| 5 | ○ | 30-39 |
| 6 | ○ | 40-49 |
| 7 | ○ | 50-59 |
| 8 | ○ | 60-69 |
| 9 | ○ | 70-79 |
| 10 | ○ | 80-89 |
| 11 | ○ | 90-99 |
| 12 | ○ | 100-133 |

1,8 km/h ≈ 1 Knoten

- Fronten mit
- Erwärmung Abkühlung (Warmfront) (Kaltfront)
 - nur in der Höhe
 - Okklusion
 - Konvergenzlinie
 - Warme Luftströmung
 - Kalte Luftströmung

Die Linien verbinden
 Orte mit gleichem, auf
 Meereshöhe umgerechneten
 Luftdruck in
 Millibar.
 1000 mm ≈ 750 mm
 1 mm Niederschlag = 1 l/qm



Übersicht: Der Schwerpunkt der Tiefdrucktätigkeit hat sich nach Oberitalien verlagert und beeinflusste von hier aus am Dienstag noch unseren Raum mit verbreiteten Niederschlägen. Gleichzeitig verstärkte sich die schottisch-skandinavische Hochdruckzone, die sich bei großräumigem Luftdruckanstieg nach Süden ausweitete. An ihrer Südseite dringt nunmehr russische Polarluft in Deutschland ein. Sie wird auch bei uns die Temperaturen sinken lassen.

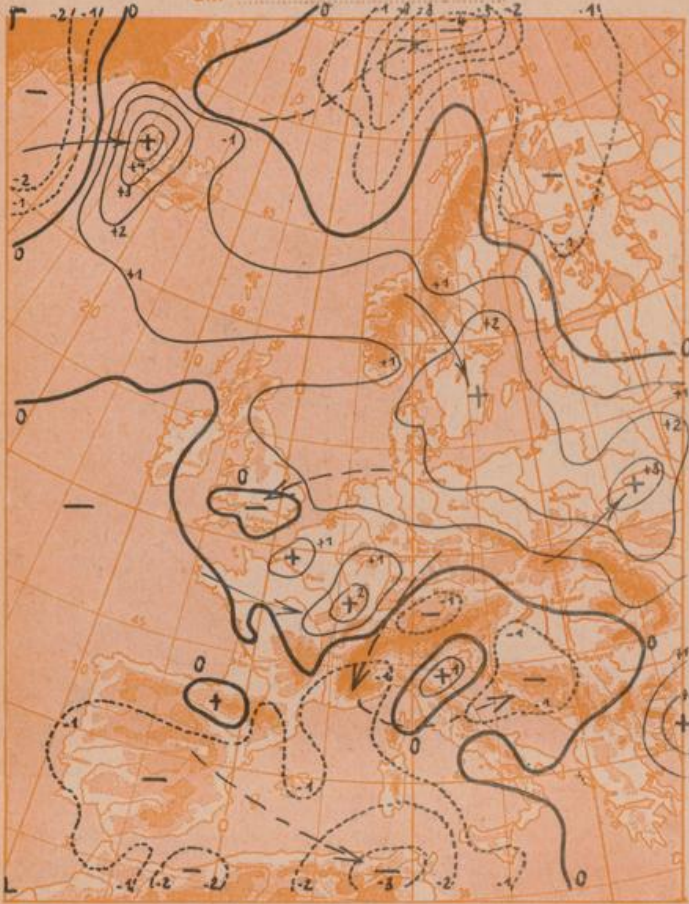
Vorhersage für Mittwoch, den 31.10.1956, ausgegeben am 30.10., 16 Uhr:

Südbayern und Donaugebiet: Stark bewölkt, weitere Niederschläge, auch im Flachland meist als Schnee. Später voraussichtlich Nachlassen der Niederschlagstätigkeit. Bei Winden aus Nord bis Ost kalt mit Tagestemperaturen nahe 0°. Nachts leichter Frost.

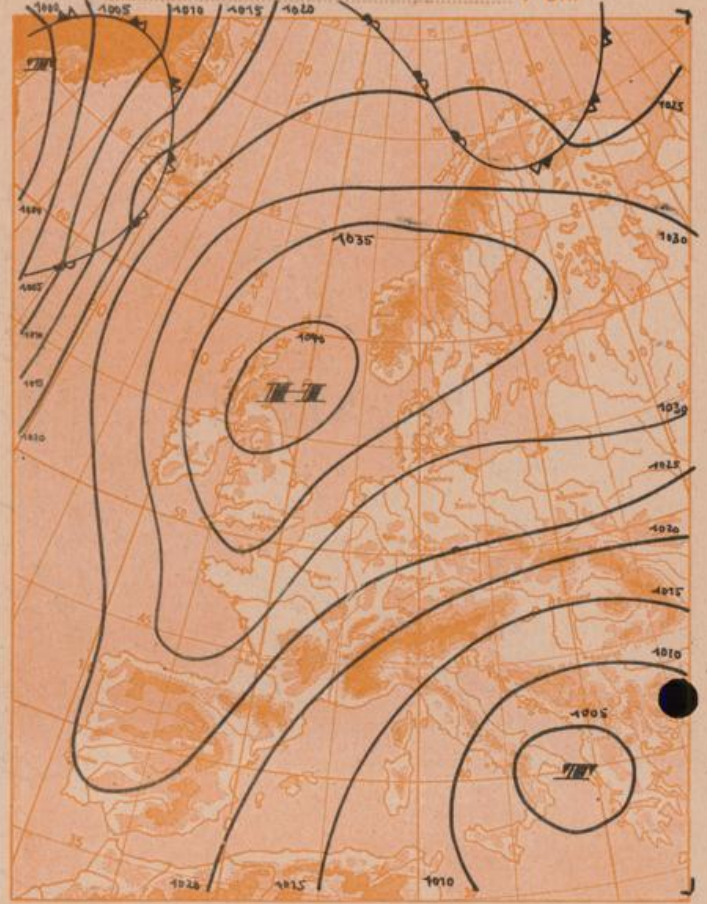
Weitere Aussichten: Noch kälter.

Schn.

Dreistündige Druckänderung von 10-13 Uhr
und bisherige Zuzucht der Druckänderungsgebiete
am **Dienstag, 30. Oktober 1956**



Vorhersagekarte für morgen
Mittwoch, 31. Oktober 1956 7 Uhr



| Beobachtungen von (□ = Bergstationen) | See- höhe m | Montag, 29. 10. 56 19 Uhr gestern | | | 7 Uhr heute | | | Dienstag, 30. 10. 56 13 Uhr heute | | | höchste tiefste Temperatur | | Sonnenschein dauer gestern in Std. | Niederschlag in mm v. 7-7 h | Schneehöhe in cm heute f | | | |
|--|-------------------|--------------------------------------|-------------|--------|-------------|-------------|--------|--------------------------------------|-------------|--------|-------------------------------|-----------------|---|-----------------------------------|--------------------------------|-----|----|---------|
| | | Temp. °C | Wind (Bft.) | Wetter | Temp. °C | Wind (Bft.) | Wetter | Temp. °C | Wind (Bft.) | Wetter | gestern 7-19 h | d. Nacht 19-7 h | | | | | | |
| Regensburg | 339 | 4 | Sw 3 | • | 3 | Stille | ∞ | 970 | 728 | 5 | NE 2 | • | 5 | 1 | -1 | • | 2 | • |
| Passau | 408 | 3 | W 3 | • | 2 | Stille | ∞ | 962 | 722 | 3 | Stille | ∞ | 3 | 1 | 1 | • | 6 | 6 |
| Kempten | 705 | 2 | W 3 | • | -2 | Stille | ∞ | 927 | 696 | -1 | Stille | ∞ | 3 | -2 | -2 | • | 12 | 6 |
| Augsburg | 480 | 3 | WSW 2 | • | 1 | WSW 1 | • | 951 | 714 | 3 | NW 1 | • | 4 | 1 | -1 | • | 5 | • |
| München-Stadt | 522 | 3 | WSW 3 | • | 2 | W 1 | • | 947 | 710 | 2 | W 1 | • | 5 | 1 | 1 | 0.3 | 3 | • |
| Mühldorf | 400 | 4 | W 2 | • | 2 | Sw 1 | • | 963 | 722 | 3 | ENE 2 | • | 5 | 2 | 2 | • | 2 | • |
| Oberstdorf | 812 | 3 | NNE 1 | • | -1 | NNE 1 | ∞ | 915 | 686 | 0 | Stille | • | 3 | -1 | -5 | • | 12 | 13 |
| Garmisch-Partenk. | 704 | 3 | Stille | • | 1 | Stille | • | 926 | 695 | 1 | N 1 | • | 5 | 0 | -0 | 0.4 | 9 | Flecken |
| Bad Tölz | 654 | 3 | WSW 1 | • | 1 | Stille | • | 932 | 699 | 1 | NW 1 | • | 4 | 0 | -0 | • | 10 | 6 |
| Berchtesgaden | 542 | 3 | Stille | • | 1 | Stille | • | 944 | 708 | 1 | Stille | • | 7 | 1 | 1 | 0.9 | 7 | • |
| Hohenpeißenberg □ | 977 | 0 | W 5 | • | -2 | WSW 2 | • | 896 | 672 | -2 | N 1 | • | 1 | -2 | -1 | 0.1 | 5 | 3 |
| Wendelstein □ | 1730 | -3 | NNW 4 | • | -6 | W 2 | • | 815 | 611 | -5 | ENE 3 | • | -2 | -6 | -3 | 0.2 | 17 | 70 |
| Zugspitze □ | 2962 | -10 | WSW 6 | • | -15 | WNW 2 | • | 693 | 520 | -14 | NNE 4 | • | -8 | -15 | • | • | 15 | 180 |
| Würzburg | 260 | 4 | WNW 3 | • | 2 | NNW 1 | ∞ | x | x | 7 | SE 2 | • | 7 | 2 | 1 | 2.2 | 3 | • |
| Nürnberg | 312 | 4 | WSW 2 | • | 2 | Stille | ∞ | x | x | 5 | Stille | • | 6 | 2 | 1 | 0.3 | 3 | • |
| Hof | 568 | 3 | SW 4 | • | 0 | Stille | ∞ | x | x | 3 | NE 3 | • | 3 | 0 | -2 | • | 2 | • |
| Gr. Felsenstein □ | 1308 | -2 | W 3 | • | -3 | W 1 | • | x | x | -3 | NNE 3 | • | -2 | -3 | -5 | • | 11 | 51 |
| Ulm | 482 | 4 | W 2 | • | 1 | W 1 | ∞ | x | x | 3 | NE 3 | • | 4 | 1 | -1 | • | 4 | • |
| Friedrichshofen | 407 | 6 | WSW 4 | • | 1 | NE 2 | • | x | x | 5 | SSE 3 | • | 6 | 1 | -2 | • | 9 | • |
| Feldberg-Schwarzw. □ | 1496 | -3 | W 6 | • | -6 | S 4 | • | x | x | -5 | ENE 3 | • | -1 | -6 | -4 | • | 12 | 35 |
| Stuttgart | 401 | 4 | SW 3 | • | 0 | S 1 | • | x | x | 4 | NE 2 | • | 5 | -0 | -1 | • | 5 | • |
| Frankfurt/Main | 112 | 4 | W 3 | • | 0 | SSW 1 | ∞ | x | x | 5 | Stille | • | 9 | -1 | -4 | 1.1 | 4 | • |
| Essen | 128 | 5 | SW 3 | • | 3 | NNE 4 | • | x | x | 3 | NNE 4 | • | 8 | 2 | 2 | 2.2 | 9 | • |
| Hannover | 52 | 3 | N 2 | • | 3 | NE 4 | • | x | x | 3 | ENE 4 | • | 8 | 2 | 1 | 0.3 | 10 | • |
| Hamburg | 16 | 6 | ENE 4 | • | 3 | NE 4 | • | x | x | 4 | NNE 4 | • | 6 | 3 | 3 | • | 21 | • |
| Norderney | 22 | 7 | E 9 | • | 6 | E 7 | • | x | x | 5 | ENE 7 | • | 10 | 5 | 5 | • | 7 | • |
| Berlin-Dahlem | 58 | 6 | N 1 | • | 2 | ENE 3 | • | x | x | 2 | NE 2 | • | 7 | 2 | 1 | • | 4 | • |

| Beobachtungen vom 30. 10. 56 7h | Erdbodentemperaturen heute früh in einer Tiefe von | | | | Luftdruck reduziert auf NN | München Messungen in der freien Atmosphäre 30. 10. 56 3 Uhr | | | | | | | | | | | | | |
|------------------------------------|--|-------|-------|--------|---|---|--------------------------------|-----|-----|-----|-----|-----|-----|-----|------|------|------|------|------|
| | 10 cm | 20 cm | 50 cm | 100 cm | | Höhe in km über NN | 0.5 | 1.0 | 2.0 | 3.0 | 5.0 | 7.5 | 8.1 | 9.3 | 10.0 | 11.5 | 12.7 | 15.0 | 16.7 |
| München-Riem | 3.9 | 5.2 | 7.0 | 9.6 | 1011.5 mb | Heute | SSW | SW | W | WNW | SW | SSW | SW | WSW | WSW | W | WNW | W | W |
| Regensburg | 3.4 | 4.6 | 6.6 | 10.2 | 1010.7 mb | Wind km/h | 1 | 10 | 15 | 15 | 80 | 95 | 95 | 65 | 50 | 40 | 30 | 25 | 20 |
| Mühldorf | 3.9 | 4.9 | 7.5 | 10.6 | 1011.4 mb | Temp. in °C | 1 | -1 | -7 | -14 | -27 | -47 | -53 | -46 | -47 | -47 | -50 | -54 | -56 |
| Kempten | 3.3 | 4.8 | 7.2 | 9.4 | 1012.9 mb | gestern: Temp. in °C | 0 | -1 | -3 | -7 | -19 | -39 | -44 | -53 | -56 | -52 | -52 | -54 | • |
| | | | | | Temperaturtagesmittel vom 29. 10. 56 | Auf- und Untergang am 31. 10. 56 in München | | | | | | | | | | | | | |
| | | | | | Wert 3.0 | normal 5.5 | Sonne: 057 1658 Mond: 419 1538 | | | | | | | | | | | | |
| | | | | | Dauer der bürgerlichen Mondphase: 2Tg. vor Neumond ; Dämmerung: 35 Min. | | | | | | | | | | | | | | |