

# Wetterkarte

des Deutschen Wetterdienstes  
 Amtsblatt des Wetteramtes München

Postbezug monatlich 2,- DM  
 Verlagsort: München. Erscheint täglich.

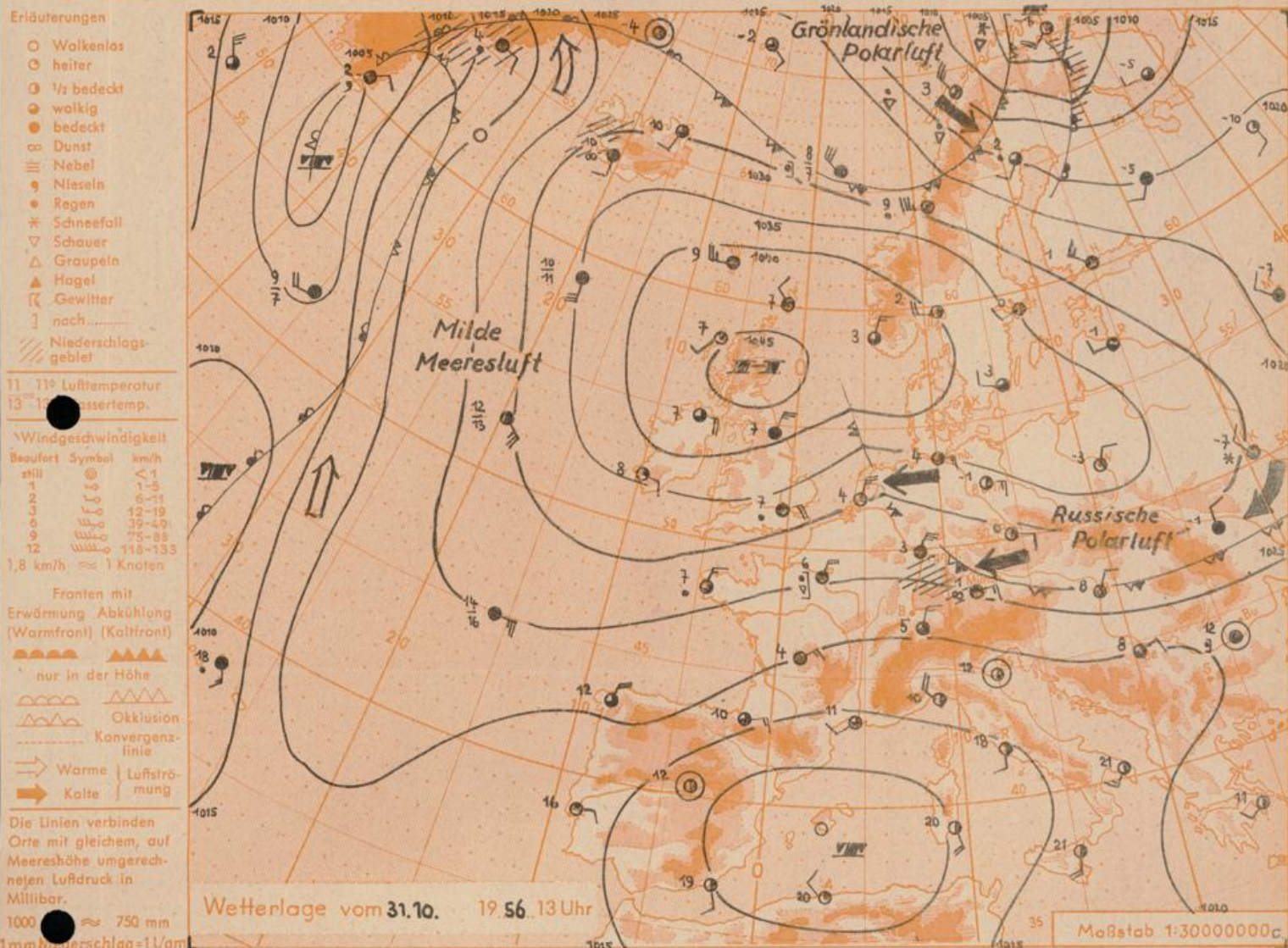
Bei unregelmäßiger Lieferung  
 bitte Beschwerden immer an das  
 Zustellpostamt richten

(13b) München 15, Bavariaring 10, Telefon 54961  
 Postscheck-Kto. München 87610

7. Jahrgang 1956

Wetterbericht für Donnerstag, 1. November 1956

Nummer 305



**Übersicht:** Das mit Schwerpunkt über Schottland liegende Hoch hat sich weiter verstärkt und inzwischen einen Kerndruck von 1045 mb erreicht. Ein nach Ost-südost gerichteter Keil erstreckt sich bis nach Westrußland hinein. Diesem hohen Druck im Norden steht tiefer Druck besonders im westlichen Mittelmeer gegenüber. Wenn auch in der Höhe etwas wärmere Luft von Südosten her über die Alpen transportiert wurde und die Niederschläge dadurch in tieferen Lagen wieder vorwiegend als Regen fielen, so rückt doch mit der durch die augenblickliche Druckverteilung gegebenen nord-östlichen Strömung kalte Festlandsluft aus Rußland gegen unser Gebiet vor. Sie hat bereits Nordbayern erreicht und dort zu Temperaturen unter dem Gefrierpunkt geführt:

**Vorhersage für Donnerstag, den 1. und Freitag, den 2.11.1956, ausg. am 31.10., 16<sup>h</sup>:**

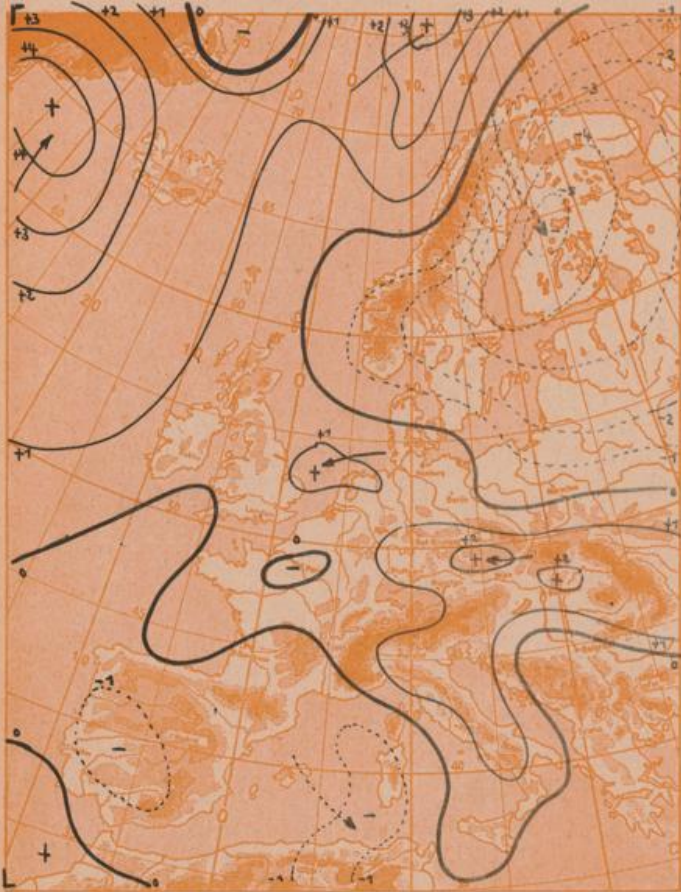
**Südbayern und Donaugebiet:** Weiterhin trüb mit Niederschlägen, teils als Regen, teils als Schnee. Später Nachlassen der Niederschlagstätigkeit mit Wolkenauflöcherung. Dabei Absinken der Temperatur bis zu leichtem Frost. Mäßiger bis frischer Nordostwind.

**Weitere Aussichten:** Frostverschärfung.

Pf.

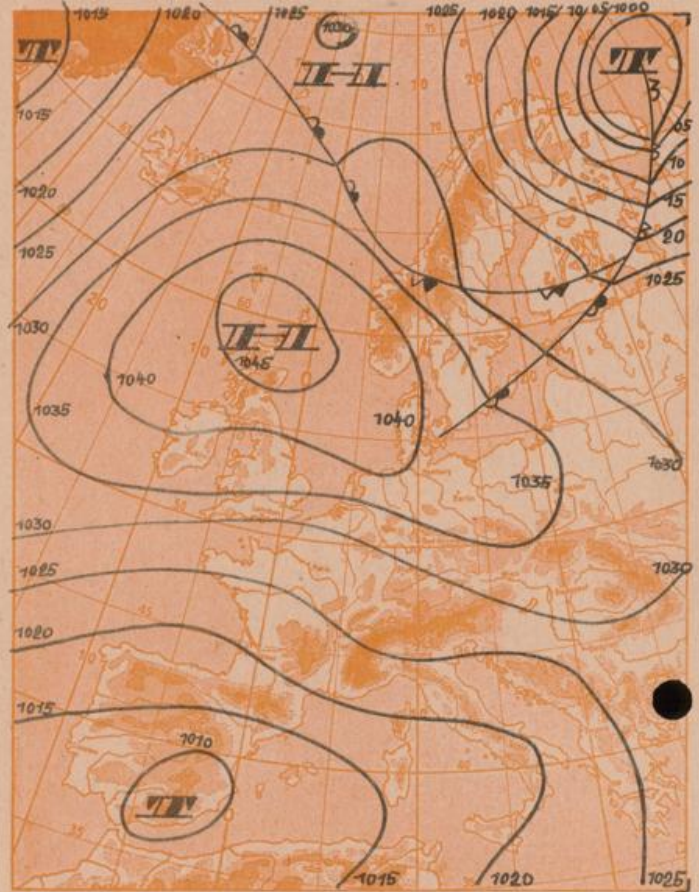
### Dreistündige Druckänderung von 10-13 Uhr

und bisherige Zugrichtung der Druckänderungsgebiete  
am **Mittwoch, 31. Oktober 1956**



### Vorhersagekarte für morgen

**Donnerstag, 1. November 1956 7 Uhr**



Maßstab  
1:40.000.000

Beobachtungen von (□ = Bergstationen)	Seehöhe m	Dienstag, 30. 10. 56 19 Uhr gestern			7 Uhr heute			Mittwoch, 31. 10. 56 13 Uhr heute			höchste tiefste Temperatur		Niederschlag in mm y. 2-7 h	Schneehöhe in cm heute 7				
		Temp. °C	Wind (Bft.)	Wetter	Temp. °C	Wind (Bft.)	Wetter	Temp. °C	Wind (Bft.)	Wetter	gestern 7-19 h	d. Nacht 19-7 h						
Regensburg	339	4	NE 3	*	5	NE 5	*	984	738	3	NE 6	*	5	4	3	*	6	*
Passau	408	4	E 4	*	5	ENE 5	*	975	731	4	E 4	*	4	4	2	*	6	Flocken
Kempten	705	-0	WNW 1	*	-2	Stille	∞	937	703	2	E 1	*	1	-2	-2	*	7	12
Augsburg	480	0	NNW 1	*	1	SSW 1	*	962	722	3	NE 3	*	3	0	-0	*	8	Flocken
München-Stadt	522	1	N 1	*	1	Stille	3	957	718	3	ENE 2	*	3	0	0	*	9	Flocken
Mühldorf	400	3	N 3	*	2	WSW 1	∞	974	731	5	E 4	*	3	2	2	*	6	*
Oberstdorf	812	-1	Stille	*	-3	S 1	∞	924	693	2	SW 1	∞	1	-3	-8	*	5	13
Garmisch-Partenk.	704	0	Stille	*	0	Stille	∞	937	703	2	N 1	*	1	-1	-3	*	9	8
Bad Tölz	654	0	Stille	*	0	Stille	*	944	707	3	ENE 1	*	1	-0	-4	*	15	18
Berchtesgaden	542	1	Stille	*	1	Stille	*	956	717	4	Stille	*	1	0	-0	*	16	3
Hohenpeißenberg □	977	-2	NNE 3	**	2	N 1	III	905	679	-1	E 3	**	-1	-2	-4	*	12	3
Wendelstein □	1730	-6	NE 3	**	-5	ENE 1	III	825	619	-3	ENE 4	**	-5	-7	-8	*	20	90
Zugspitze □	2962	-15	N 3	**	-12	SE 4	**	703	528	-10	SE 5	**	-13	-15	*	*	12	210
Würzburg	260	5	NE 2	*	3	ENE 5	II	x	x	3	ENE 5	*	7	2	3	5.1	4	*
Nürnberg	312	5	NNE 2	*	4	ENE 4	*	x	x	3	ENE 4	*	6	4	3	0.1	3	*
Hof	568	3	NNE 4	∞	3	ESE 6	*	x	x	-3	N 5	II	4	3	2	*	4	*
Gr. Falkenstein □	1308	-2	NE 5	**	2	ENE 6	**	x	x	-4	NNE 6	**	-2	-2	-2	*	13	50
Ulm	482	2	N 3	*	2	NE 1	9	x	x	4	ENE 3	II	3	1	0	*	6	*
Friedrichshafen	407	2	N 2	*	3	NE 2	*	x	x	7	NE 3	*	6	1	1	3.1	3	*
Feldberg-Schwarzw. □	1496	-5	NE 5	**	-5	ENE 3	III	x	x	-3	ENE 6	**	-5	-5	-5	0.6	6	37
Stuttgart	401	3	N 2	*	3	N 2	9	x	x	5	ENE 4	II	5	2	2	*	6	*
Frankfurt/Main	112	4	NE 3	*	3	NE 4	*	x	x	3	NE 4	*	6	3	3	2.3	1	*
Essen	128	3	NE 4	*	3	ENE 5	*	x	x	2	ENES	*	3	2	2	*	*	*
Hannover	52	2	ENE 4	*	0	E 5	*	x	x	2	E 5	*	3	0	-0	*	4	*
Hamburg	16	4	ENE 3	*	0	E 4	*	x	x	4	ENE 3	*	5	0	-2	*	4	*
Norderney	22	6	ENE 7	*	3	E 6	*	x	x	5	E 6	*	6	3	2	*	0.2	*
Berlin-Dahlem	58	1	NE 3	**	-3	ENE 3	*	x	x	-1	ENE 3	*	2	-3	4	*	0.6	*

Beobachtungen vom 31.10.56 7h	Erdbodentemperaturen heute früh in einer Tiefe von				Luftdruck reduziert auf NN	München Messungen in der freien Atmosphäre 31.10.56 3 Uhr															
	10 cm	20 cm	50 cm	100 cm		Höhe in km über NN	0.5	1.0	2.0	3.0	5.0	7.5	7.9	8.9	10.0	11.2	13.4	15.7	16.6		
München-Riem	3.1	4.4	6.6	9.5	1020.0 mb	Heute	Wind-Richtung	ESE	ESE	ESE	SE	ESE	SE	SE	SE	SSE	SSW	W	W	W	
Regensburg	4.2	5.1	6.5	9.7	1020.2 mb	Heute	Wind km/h	5	5	35	25	45	75	60	40	30	30	20	25	25	
Mühldorf	4.1	4.9	7.2	10.5	1019.8 mb	gestern	Temp. in °C	0	-1	-6	-11	-25	-47	-50	-48	-50	-58	-51	-59	-57	
Kempten	3.0	4.6	6.8	9.2	1020.7 mb	Temporaturtagessmittel vom	30.10.56	Wert	0.5	normal	5.2	Auf- und Untergang am 1.11.56		In München		Sonne	1658	14657	Mond	633	14605
												München-Riem				Dauer der bürgerlichen					
												Mondphase: Tag vor Neumond				Dämmerung: 35 Min.					

Nachdruck und öffentlicher Aushang ohne Genehmigung nicht gestattet.