

Wetterkarte

des Deutschen Wetterdienstes
 Amtsblatt des Wetteramtes München

Postbezug monatlich 2,- DM
 Verlagsort: München. Erscheint täglich.

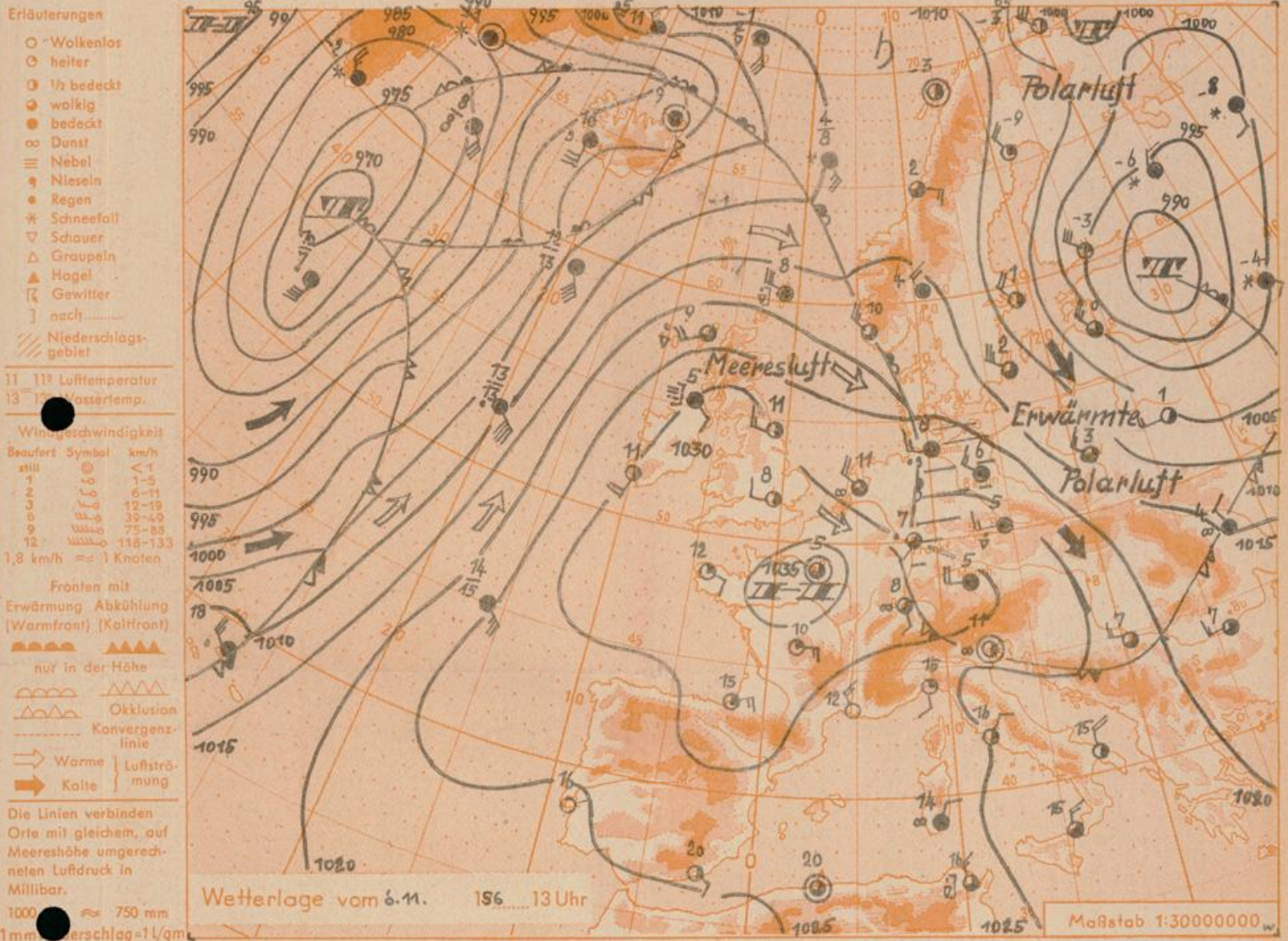
Bei unregelmäßiger Lieferung
 bitte Beschwerden immer an das
 Zustellpostamt richten

(13b) München 15, Bavariaring 10, Telefon 54961
 Postscheck-Kto. München 87610

7. Jahrgang 1956

Wetterbericht für Mittwoch, 7. November 1956

Nummer 311



Übersicht: Hinter dem finnischen Tiefdruckgebiet dringt zwar kältere Luft südostwärts vor, Bayern ist jedoch von dieser Kaltluft nur gestreift worden, so daß der Temperaturrückgang gegenüber gestern (Montag) gering blieb.

Anhaltender und ausgedehnter Luftdruckfall über dem mittleren und östlichen Atlantik ließ das Hochdruckgebiet, das seit Monatsbeginn westlich der Britischen Inseln lag, nun ostwärts in Bewegung kommen. Die milde Meeresluft, die das Hoch auf seiner Nordseite umströmt, wird sich allmählich in ganz Mitteleuropa durchsetzen, danach wird die Niederschlagsneigung rasch abnehmen.


Vorhersage für Mittwoch, den 7.11.1956, ausgegeben am 6.11., 16 Uhr:

Südbayern und Donaugebiet: Nur noch vereinzelt Regen oder Sprühregen, besonders nach Osten zu, sonst trocken mit zeitweiligem Aufklaren, nachts und morgens jedoch Neigung zu Dunst- und Nebelbildung. Bei langsam abflauendem Wind aus West bis Nordwest ziemlich mild.

Weitere Aussichten: Mild und vorübergehend trocken.

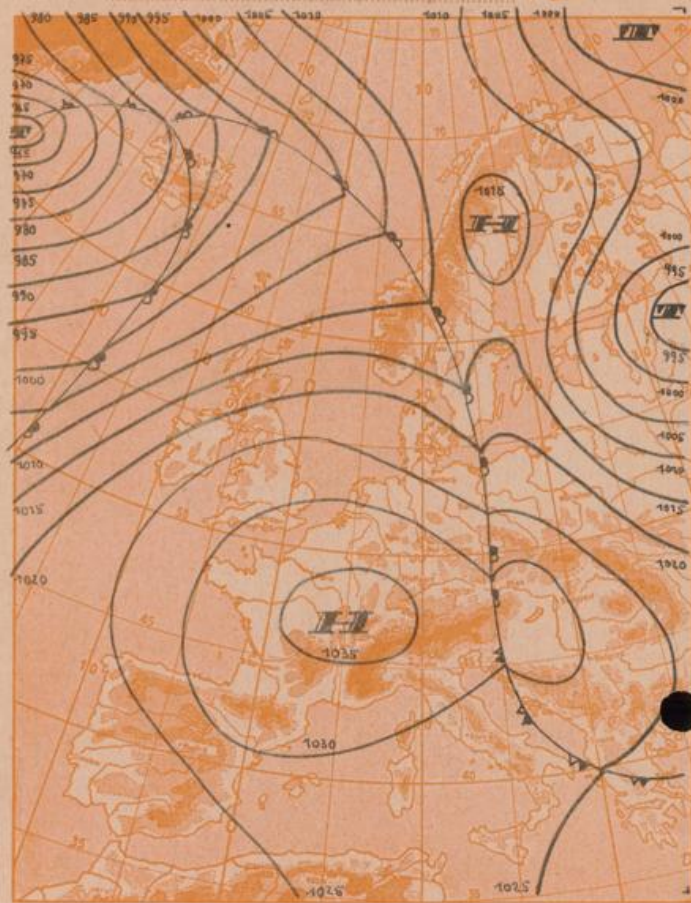
Pi.

Dreistündige Druckänderung von 10-13 Uhr
und bisherige Zugrichtung der Druckänderungsgebiete
am **Dienstag, 6. November 1956**



Vorhersagekarte für morgen

Mittwoch, 7. November 1956 7 Uhr



Beobachtungen von (□ = Bergstationen)	See- höhe m	Montag, 5.11.56 19 Uhr gestern			7 Uhr heute			13 Uhr heute			Mischte Temperatur		Sonnenschein dauer gestern in Std.	Niederschlag in mm v. 7-7 h	Schneehöhe in cm heute 7			
		Temp. °C	Wind (Bft.)	Wetter	Temp. °C	Wind (Bft.)	Wetter	Temp. °C	Wind (Bft.)	Wetter	gestern 7-19 h	d. Nacht 19-7 h						
Regensburg	339	6	W 4	☉	3	W 3	☉	987	741	6	W 5	☉	7	3	3	0.1	2	.
Passau	408	6	WSW 4	☉	4	W 3	☉	979	734	5	W 4	☉	6	3	2	.	4	.
Kempten	705	3	SSW 3	☉	3	W 2	☉	949	712	3	SSW 2	☉	4	2	2	.	3	.
Augsburg	480	5	WSW 3	☉	3	WNW 2	☉	971	728	5	W 2	☉	6	3	2	.	1	.
München-Stadt	522	5	WSW 3	☉	5	W 3	☉	967	725	5	W 3	☉	6	4	4	.	2	.
Mühldorf	400	6	WSW 3	☉	5	W 2	☉	982	737	6	W 4	☉	7	5	3	0.1	1	.
Oberstdorf	812	2	S 2	*☉	2	WNW 1	☉	936	702	2	S 2	☉	3	1	1	.	8	Flieken
Garmisch-Partenk.	704	3	ESE 1	☉	2	S 1	☉	948	711	4	SE 1	☉	4	2	1	.	7	.
Bod Tölz	654	4	W 1	☉	3	WNW 2	☉	953	715	4	W 2	☉	5	3	2	.	4	.
Berchtesgaden	542	3	N 1	☉	3	Stille	☉	964	723	4	N 1	☉	5	3	2	.	11	.
Hohenpeißenberg □	977	1	W 5	☉	0	NNW 3	☉	915	687	0	WSW 5	☉	1	-0	0	.	3	20
Wendelstein □	1730	-4	NNW 5	*☉	-3	WNW 5	*☉	834	625	-5	NW 4	☉	-3	-4	-4	.	15	90
Zugspitze □	2962	-12	N 6	*☉	-11	NNE 6	*☉	712	534	-12	NNE 5	*☉	-11	-12	x	.	22	230
Würzburg	260	7	WNW 5	☉	5	WNW 5	☉	x	x	6	WNW 4	☉	7	4	3	.	0.4	.
Nürnberg	312	7	W 4	☉	4	WNW 3	☉	x	x	6	W 4	☉	7	4	3	0.2	3	.
Hof	568	4	W 4	☉	1	WSW 3	☉	x	x	3	WSW 3	☉	5	1	0	.	4	.
Gr. Falkenstein □	1308	-0	W 5	*☉	-3	NW 4	*☉	x	x	-2	W 3	☉	-0	-4	-3	.	9	KS
Ulm	482	5	W 2	☉	2	W 1	☉	x	x	6	W 2	☉	7	2	-1	.	2	.
Friedrichshofen	407	7	WSW 2	☉	6	N 2	☉	x	x	6	S 2	☉	7	6	-4	.	3	.
Feldberg-Schwarzw. □	1496	-2	W 3	*☉	-1	NNW 5	*☉	x	x	-1	N 1	☉	-2	-1	-1	.	8	4.0
Stuttgart	401	6	WSW 3	☉	3	W 3	☉	x	x	7	WSW 3	☉	6	2	-1	.	0.5	.
Frankfurt/Main	112	8	NW 3	☉	6	WSW 2	☉	x	x	7	SW 3	☉	9	5	3	.	1	.
Essen	128	8	NNW 4	☉	6	WSW 3	☉	x	x	9	W 4	☉	9	5	3	0.4	0.4	.
Hannover	52	6	WNW 4	☉	5	W 3	☉	x	x	9	W 5	☉	10	5	3	0.9	2	.
Hamburg	16	4	WNW 3	☉	4	W 2	☉	x	x	8	W 3	☉	9	1	-2	3.5	1	.
Norderney	22	7	NNW 7	☉	9	NW 4	☉	x	x	10	WNW 5	☉	10	6	7	4.1	0.2	.
Berlin-Dahlem	58	6	NW 3	☉	2	W 3	☉	x	x	6	WNW 3	☉	9	2	-1	1.3	7	.

Beobachtungen vom 6.11.56 7h	Erdbodentemperaturen heute früh in einer Tiefe von				Luftdruck reduziert auf NN	München Messungen in der freien Atmosphäre 6.11.56 3 Uhr													
	10 cm	20 cm	50 cm	100 cm		Höhe in km über NN	0.5	1.0	2.0	3.0	4.6	4.8	5.0	7.5	10.0	10.7	11.6	15.0	17.2
München-Riem	4.3	5.0	5.8	7.5	1029.4 mb	Heute	W	W	WNW	NW	WNW	WNW	WNW	NNW	NNW	NNW	NW	NW	-
Regensburg	3.8	4.8	5.8	7.8	1027.4 mb	Wind-Richtung	W	W	WNW	NW	WNW	WNW	WNW	NNW	NNW	NNW	NW	NW	-
Mühldorf	4.5	5.0	6.2	8.6	1028.3 mb	Wind km/h	20	35	60	65	70	70	60	60	60	60	60	60	-
Kempten	3.7	4.4	6.0	8.0	1031.3 mb	Temp. in °C	4	1	-5	-10	-21	-20	-22	-41	-60	-64	-62	-56	-60
					gestern: Temp. in °C	4	1	-4	-10	-17	-18	-19	-40	-58	-59	-58	-58	-58	-59
					Temperaturfagesmittel vom 5-11.56	Auf- und Untergang am 7.11.56		Sonne: 7 ⁰⁷ 16 ⁴⁷ 11 ²⁷ 20 ⁵⁹											
					Wert	normal	Dauer der bürgerlichen Mondphase: 3 Tage vor 1. Viertel, Dämmerung: 36 Min.												

Nachdruck und öffentlicher Aushang ohne Genehmigung nicht gestattet.