

Wetterkarte

des Deutschen Wetterdienstes
 Amtsblatt des Wetteramtes München

Postbezug monatlich 2,- DM
 Verlagsort: München. Erscheint täglich.

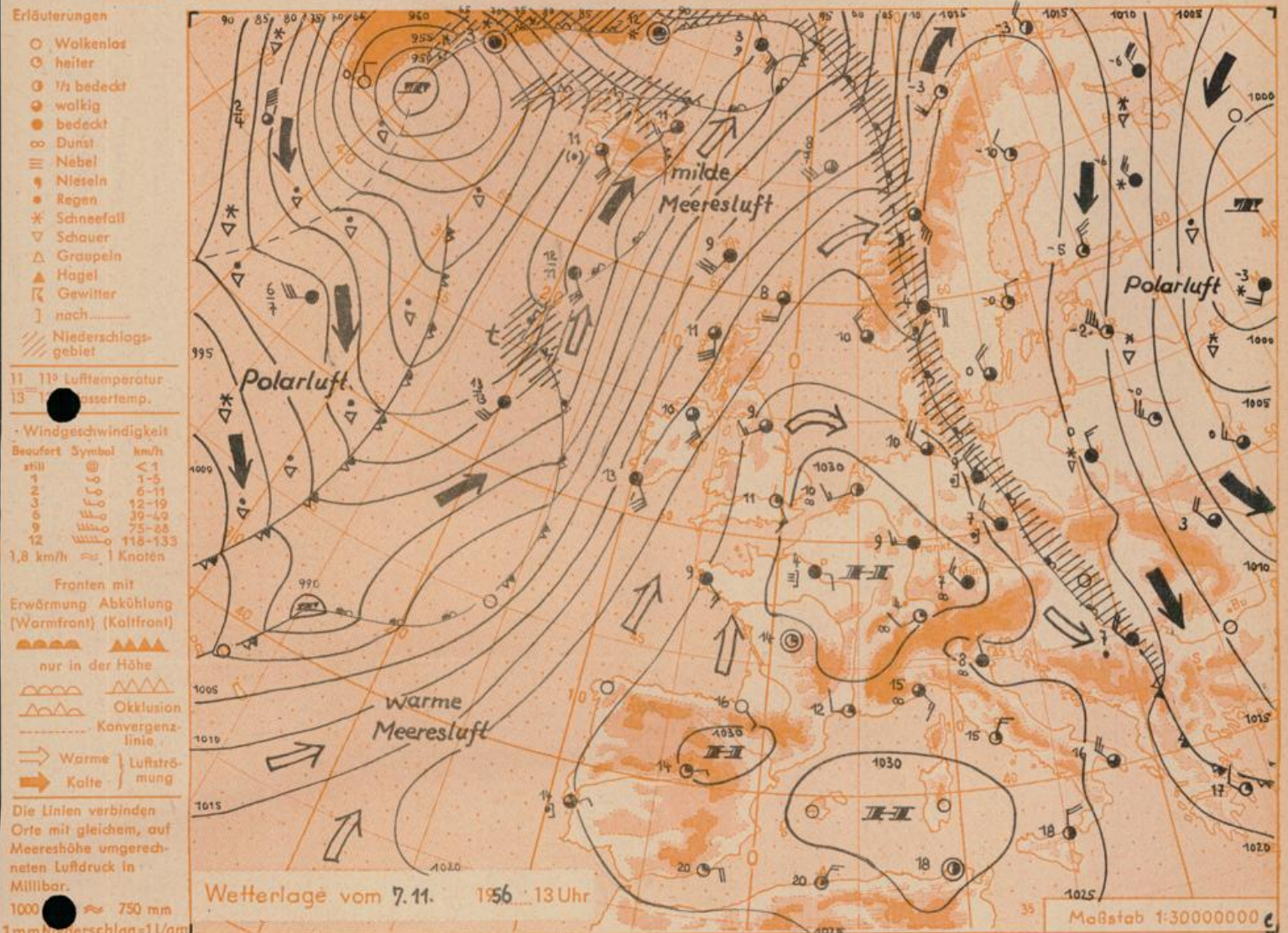
Bei unregelmäßiger Lieferung
 bitte Beschwerden immer an das
 Zustellpostamt richten

(13b) München 15, Bavariaring 10, Telefon 54961
 Postscheck-Kto. München 87610

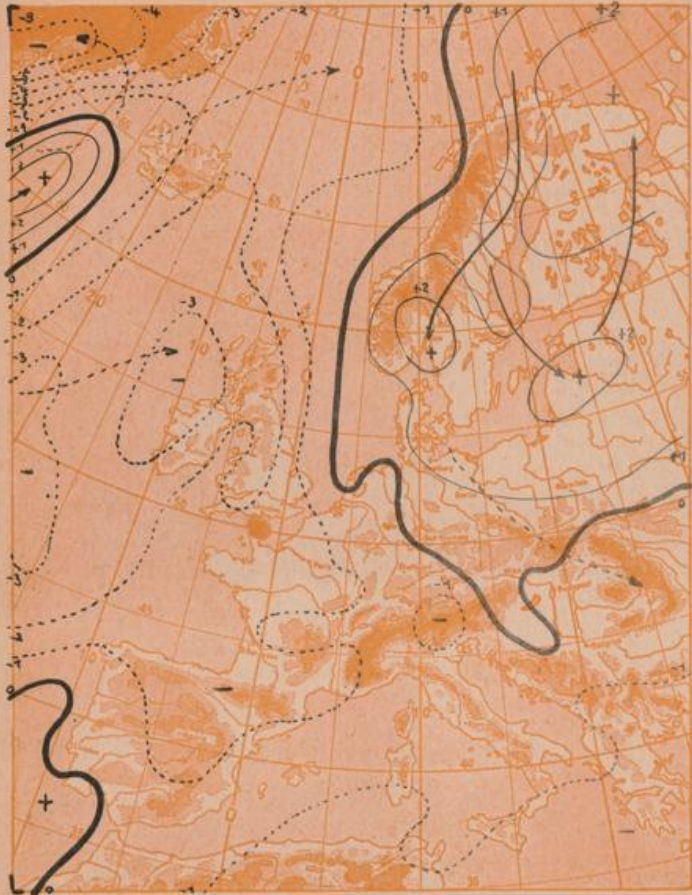
7. Jahrgang 1956

Wetterbericht für Donnerstag, 8. November 1956

Nummer 312

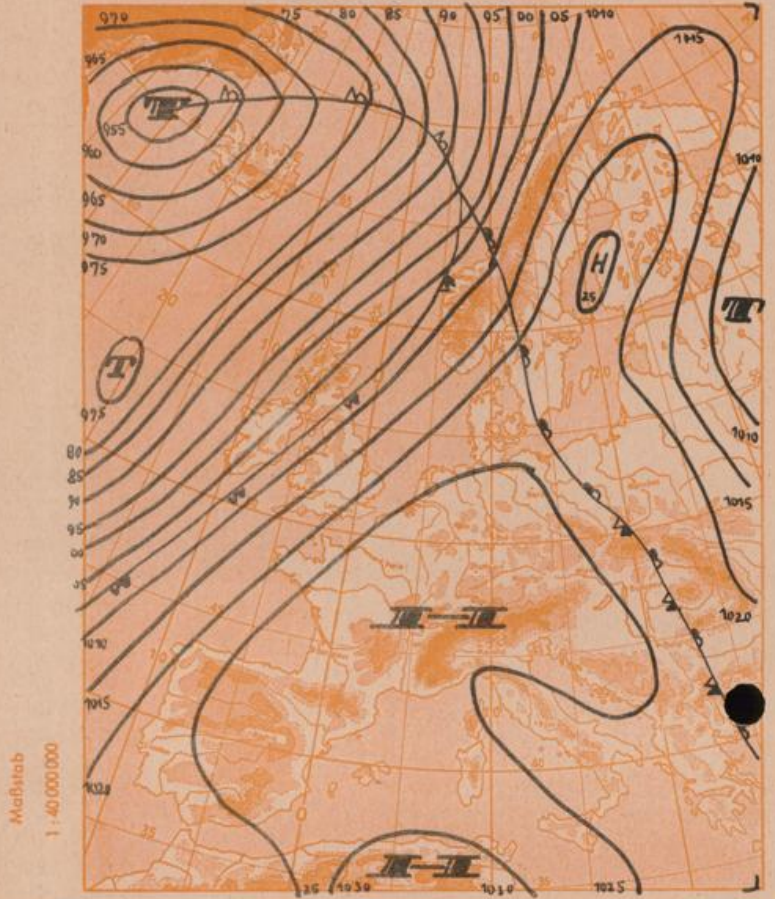


Dreistündige Druckänderung von 10-13 Uhr
und bisherige Zugrichtung der Druckänderungsgebiete
am **Mittwoch, 7. November 56**



Vorhersagekarte für morgen

Donnerstag, 8. November 56 7 Uhr



Beobachtungen von (□ = Bergstationen)	See- höhe m	Dienstag, 6.11.56 19 Uhr gestern			Mittwoch, 7.11.56 7 Uhr heute			13 Uhr heute			Temperatur			Sonnenschein dauer gestern in Std.	Nieder- schlag in mm v. 7-7 h	Schnee- höhe in cm heute ?	
		Temp. °C	Wind (Bff.)	Wetter	Temp. °C	Wind (Bff.)	Wetter	Temp. °C	Wind (Bff.)	Wetter	gestern 7-19 h	d. Nacht 19-7 h	tiefste Temp. s. Boden 21-7 h				
Regensburg	339	6	W 5	☉	7	W 5	☉	989	742	7	W 5	☉	6	6	6	0.1	0.3
Passau	408	4	WSW 3	☉	6	W 4	☉	980	735	6	W 3	☉	6	4	4	0.3	7
Kempten	705	4	S 1	☉	3	WSW 1	☉	949	712	7	W 3	☉	5	3	1	0.7	1
Augsburg	480	5	WSW 3	☉	5	WSW 3	☉	972	729	7	W 3	☉	6	4	3	0.8	0.2
München-Stadt	522	5	WSW 3	☉	6	WNW 3	☉	968	726	7	NW 3	☉	6	5	5	0.4	0.0
Mühldorf	400	6	W 4	☉	6	WNW 3	☉	983	737	7	W 3	☉	6	6	4	0	0.4
Oberstdorf	812	2	S 2	☉	1	S 2	☉	937	703	8	S 2	☉	3	1	-1	0	1
Garmisch-Partenk.	704	3	SE 1	☉	2	Stille	☉	948	711	9	N 1	☉	5	2	-0	0	3
Bad Tölz	654	5	W 2	☉	5	WNW 2	☉	954	716	7	SSW 2	☉	6	5	4	0	1
Berchtesgaden	542	3	Stille	☉	5	Stille	☉	965	724	7	Stille	☉	4	3	3	0	9
Hohepeißenberg □	977	1	WSW 5	☉	2	WSW 5	☉	917	688	5	WNW 3	☉	1	0	-0	0	1
Wendelstein □	1730	-4	NW 5	☉	-3	WNW 6	☉	835	626	-3	W 5	☉	-3	-4	-3	0	90
Zugspitze □	2962	-11	NE 5	☉	-10	N 6	☉	715	536	-8	NNE 5	☉	-11	-11	-	14	240
Würzburg	260	8	W 5	☉	7	WNW 5	☉	x	x	7	W 4	☉	8	7	6	0.1	0.0
Nürnberg	312	7	W 4	☉	7	W 4	☉	x	x	8	W 4	☉	7	6	6	0.1	0.1
Hof	568	5	WSW 5	☉	5	WNW 5	☉	x	x	7	WSWS	☉	5	4	3	0	3
Gr. Falkenstein □	1308	-1	SW 3	☉	0	W 3	☉	x	x	-0	W 3	☉	-1	-1	-0	13	50
Ulm	482	6	W 3	☉	6	W 3	☉	x	x	7	SW 2	☉	7	4	2	0.2	0.2
Friedrichshafen	407	7	E 1	☉	1	N 2	☉	x	x	8	SW 2	☉	7	1	-2	0	2
Feldberg-Schwarzw. □	1496	-1	WNW 3	☉	-1	NNW 5	☉	x	x	1	NNE 2	☉	-0	-2	-5	5.5	35
Stuttgart	401	6	WSW 4	☉	5	WSW 3	☉	x	x	9	WSW 2	☉	7	5	2	0	0.0
Frankfurt/Main	112	9	W 3	☉	8	W 3	☉	x	x	9	W 3	☉	10	8	7	0	0.5
Essen	128	9	WNW 3	☉	7	W 3	☉	x	x	7	WSW 3	☉	10	7	7	0	2
Hannover	52	9	WNW 5	☉	9	W 5	☉	x	x	9	W 4	☉	11	8	7	0	1
Hamburg	16	9	NW 4	☉	9	WNW 4	☉	x	x	10	WNW 4	☉	10	8	7	0	2
Norderney	22	10	NW 5	☉	10	NW 5	☉	x	x	10	NW 4	☉	11	10	9	0.2	1
Berlin-Dahlem	58	8	WNW 4	☉	8	WNW 3	☉	x	x	9	W 3	☉	8	8	7	0	9

Beobachtungen vom 7.11.56 7h	Erdbodentemperaturen heute früh in einer Tiefe von				Luftdruck reduziert auf NN	München Messungen in der freien Atmosphäre 7.11.56 3 Uhr															
	10 cm	20 cm	50 cm	100 cm		Höhe in km über NN	0.5	0.8	1.0	2.0	2.7	2.9	3.5	5.0	5.2	7.5	10.0	12.1	17.2	18.1	
München-Riem	4.6	5.1	6.0	7.4	1032.5	Heute	Wind-Richtung	W	W	W	W	WNW	NNW	NNW	NNW	N	N	N			
Regensburg	5.2	5.5	6.0	7.8	1030.5	Heute	Wind km/h	25	25	50	55	55	55	95	95	110	120	120			
Mühldorf	5.1	5.4	6.4	8.5	1031.4	gestern	Temp. in °C	4	2	1	-5	-9	-10	-13	-22	-23	-41	-60	-60	-59	
Kempten	4.0	4.7	6.2	7.8	1035.5	Temperaturtagessmittel vom 6.11.56		Wert		normal		Auf- und Untergang am 8.11.56 in München		Sonne: 709		Mond: 1645		1201		2144	
											Dauer der bürgerlichen Mondphase, 2 Tg. vor 1. Viertel; Dämmerung, 36 Min.										

Nachdruck und öffentlicher Aushang ohne Genehmigung nicht gestattet.