

# Wetterkarte

des Deutschen Wetterdienstes  
Amtsblatt des Wetteramtes München

Postbezug monatlich 2,- DM  
Verlagsort: München. Erscheint täglich.

Bei unregelmäßiger Lieferung  
bitte Beschwerden immer an das  
Zustellpostamt richten

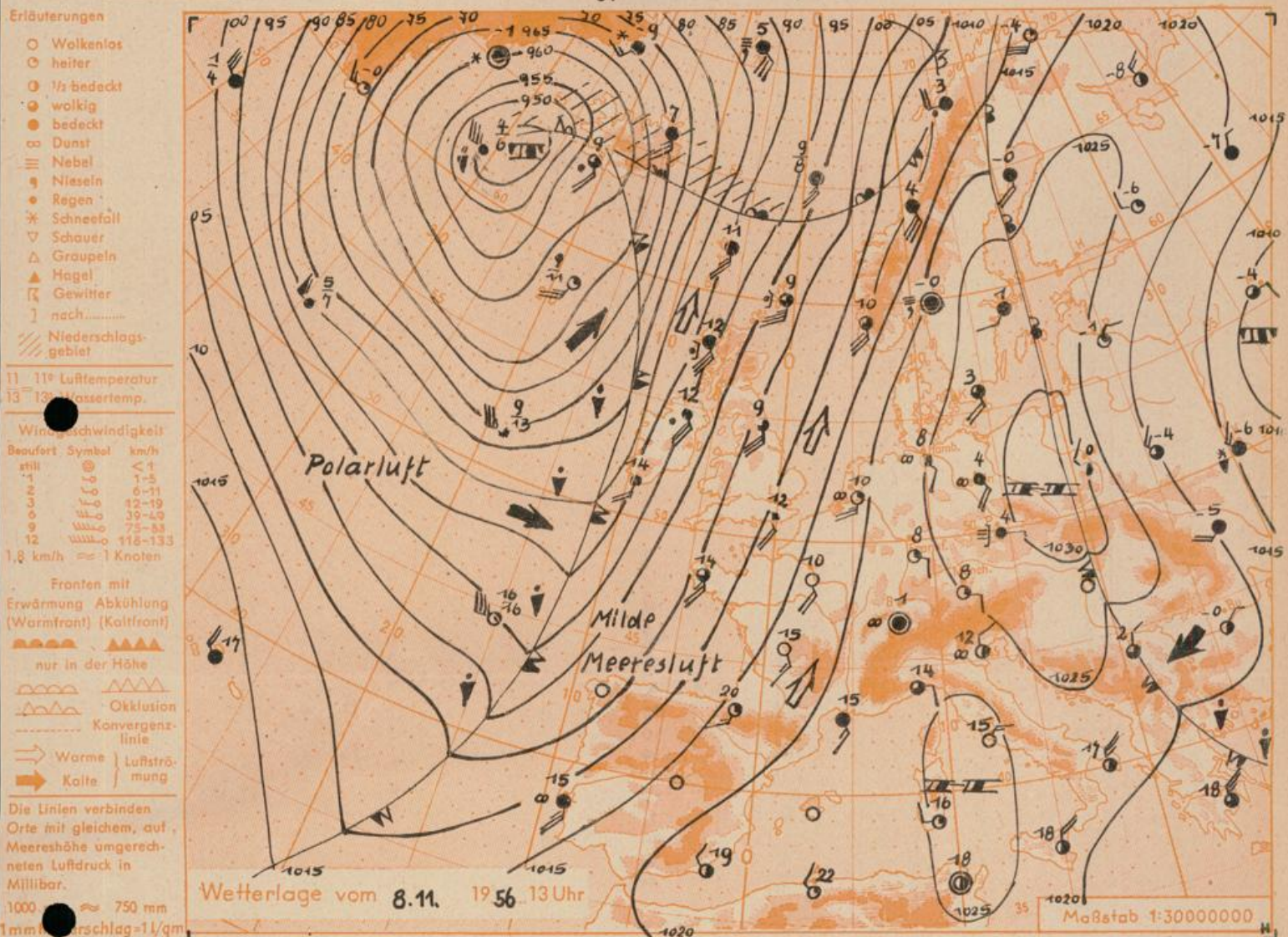
(13b) München 15, Bavariaring 10, Telefon 54961  
Postscheck-Kto. München 87610

7. Jahrgang 1956

Wetterbericht für

Freitag, 9. November 1956

Nummer 313



**Übersicht:** Das am Mittwoch mit seinem Schwerpunkt noch westlich von uns liegende Hoch hat sich weiter nach Osten verlagert. Es erstreckt sich heute vom Mittelmeer bis Nordfinnland. Ein Kern liegt über Polen, ein zweiter über dem westlichen Mittelmeer. Der Atlantik wird von den Azoren bis Grönland von einem umfangreichen Tief beherrscht. Mit dieser Druckverteilung hat sich das Wetterkartenbild innerhalb von vier Tagen genau ins Gegenteil verwandelt. Mit dem weiteren Abzug des Hochs nach Osten wird unser Gebiet vorerst in eine südliche Strömung gelangen.

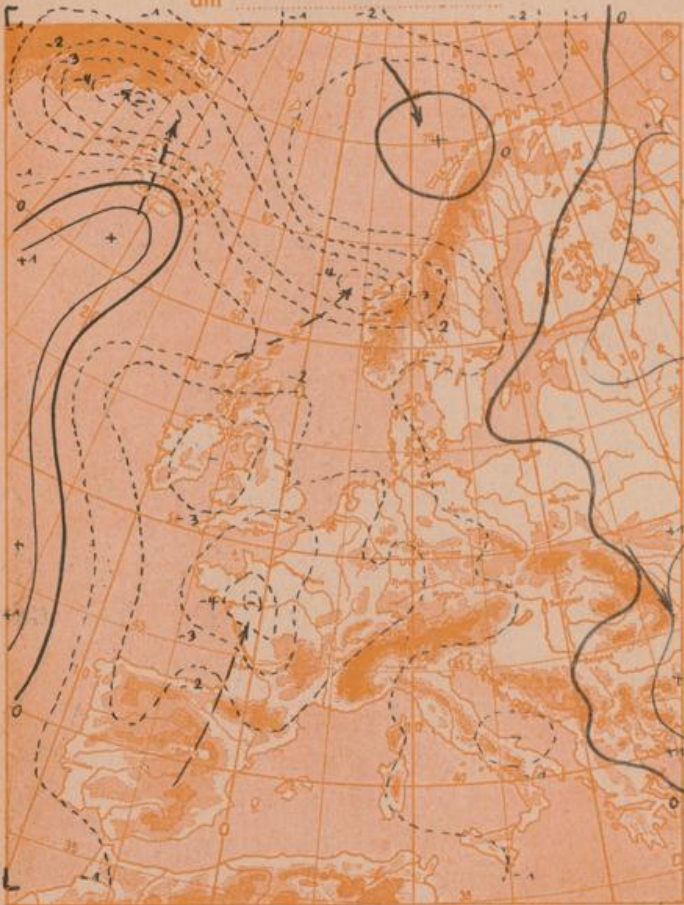
**Vorhersage für Freitag, den 9. 11. 1956, ausgeg. am 8. 11. 56, 16 Uhr:**

**Südbayern und Donaugebiet:** Nachts und morgens örtlich Nebel- oder Hochnebelbildung. Sonst leicht bewölkt und trocken. Tagestemperaturen bis 10 Grad ansteigend. Schwachwindig. Nachts leichter Frost. In den Alpen Berge bei guter Sicht frei. In allen Höhenlagen recht mild.

**Weitere Aussichten:** Bewölkungszunahme und später einzelne Regenfälle, aber weiterhin mild.

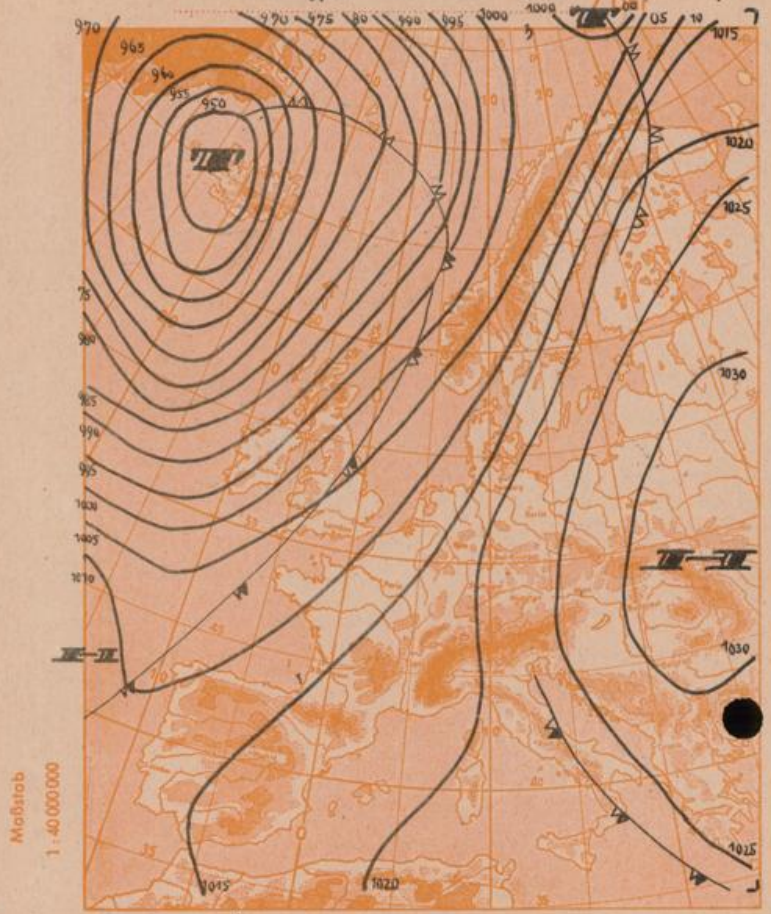
Dreistündige Druckänderung von 10-13 Uhr

und bisherige Zugrichtung der Druckveränderungsgebiete  
am Donnerstag, 8. Nov. 1956



Vorhersagekarte für morgen

Freitag, 9. November 1956



Beobachtungen von (□ = Bergstationen)	See- höhe m	Mittwoch, 7. 11. 56			Donnerstag, 8. 11. 56			13 Uhr heute			Höchste Temperatur gestern 7-18 h	Tiefste Temperatur d. Nacht 19-7 h	Tiefste Temp. a. Boden 21-7 h	Sonnenschein dauer gestern in Std.	Nieder- schlag in mm v. 7-7 h	Schnee- höhe in cm heute 7		
		Temp. °C	Wind (Bft.)	Wetter	Temp. °C	Wind (Bft.)	Wetter	Temp. °C	Wind (Bft.)	Wetter								
Regensburg	339	7	W 3	●	4	Stille	∞	●	985	738	7	SE 2	●	8	4	3		
Passau	408	6	WSW 3	●	5	Stille	∞	●	977	733	10	E 1	●	6	4	4		0.6
Kempten	705	5	Stille	●	-4	ESE 2	●	●	940	705	9	WSW 1	●	9	-5	-6		6.8
Augsburg	480	5	NW 1	●	-1	Stille	∞	●	964	723	7	ENE 2	●	7	-1	-2		
München-Stadt	522	6	Stille	●	-0	Stille	∞	●	960	720	8	E 2	●	8	-0	-2		
Möhdorf	400	6	WNW 2	●	-1	NW 1	∞	●	977	733	8	E 2	●	7	-1	-3		0.0
Oberstdorf	812	2	S 1	●	-5	Stille	∞	●	928	696	9	S 1	●	10	-5	-9		6.2
Garmisch-Partenk.	704	4	SE 1	●	-1	S 1	∞	●	940	705	10	SSE 3	●	9	-1	-3		5.3
Bad Tölz	654	5	Stille	●	-1	ESE 2	∞	●	946	709	8	S 1	●	8	-2	-4		0.7
Berchtesgaden	542	4	Stille	●	-2	Stille	∞	●	959	719	8	Stille	∞	8	-2	-3		0.0
Hohenpeißenberg □	977	4	NW 2	●	3	ESE 3	∞	●	909	682	6	S 1	●	6	0	-2		4.0
Wendolstein □	1730	-2	WNW 6	●	-1	NW 4	∞	●	831	623	3	W 3	●	-2	-3	-5		
Zugspitze □	2962	-7	N 5	●	-4	N 4	∞	●	713	535	0	N 1	●	-7	-7	x		5.7
Würzburg	260	7	WNW 3	∞	0	Stille	∞	●	x	x	4	NW 1	∞	8	0	-2		
Nürnberg	312	6	WNW 2	∞	4	Stille	∞	●	x	x	8	ESE 2	∞	8	4	+3		
Hof	568	5	WSW 3	∞	3	SSW 1	∞	●	x	x	5	ESE 2	∞	6	3	+2		0.5
Gr. Falkenstein □	1308	-0	W 2	∞	-2	WNW 1	∞	●	x	x	-0	SSE 1	∞	0	-2	-1		3
Ulm	482	5	N 1	∞	-0	NW 1	∞	●	x	x	2	NE 2	∞	8	-2	-1		0.2
Friedrichshafen	407	5	N 1	∞	-1	NNE 2	∞	●	x	x	7	N 1	∞	10	-1	-4		7.5
Feldberg-Schwarzw. □	1496	4	N 1	∞	6	E 4	∞	●	x	x	9	E 4	∞	4	3	-9		8.2
Stuttgart	401	5	NNW 2	∞	-3	Stille	∞	●	x	x	4	Stille	∞	10	-4	-4		1.6
Frankfurt/Main	112	8	Stille	∞	-1	ENE 2	∞	●	x	x	8	ENE 2	∞	9	-2	-5		
Essen	128	5	SW 2	∞	4	SSE 4	∞	●	x	x	10	SSE 5	∞	8	1	-1		
Hannover	52	8	W 3	∞	4	W 1	∞	●	x	x	10	SSE 4	∞	10	4	3		0.0
Homburg	16	8	W 2	∞	5	Stille	∞	●	x	x	8	SSE 2	∞	11	5	1		
Norderney	22	10	W 4	∞	4	S 4	∞	●	x	x	7	SSE 3	∞	10	4	4		0.0
Berlin-Dahlem	58	8	NW 3	∞	4	SE 1	∞	●	x	x	4	SE 2	∞	9	3	3		4

Beobachtungen 8. 11. 56	Erdbodentemperaturen heute früh in einer Tiefe von				Luftdruck reduziert auf NN	München											Messungen in der freien Atmosphäre			3 Uhr																											
	7h	10 cm	20 cm	50 cm		100 cm	München											Messungen in der freien Atmosphäre			3 Uhr																										
München-Riem	3.0	4.6	6.1	7.4	1030.7 mb	0.5	0.6	1.0	1.4	1.5	2.0	3.0	5.0	7.5	10.0	13.0	13.8	16.1	19.6	S	S	S	W	W	WNW	WNW	N	NNW	N	NNW	NNW	N	N	2	5	5	15	20	30	30	60	60	55	60	60	55	45
Regensburg	4.9	5.6	6.4	7.8	1029.1 mb	0	3	1	-1	1	1	-2	-13	-30	-50	-71	-70	-63	-64	0	3	1	-1	1	1	-2	-13	-30	-50	-71	-70	-63	-64	6	5	2	1	0	-3	-5	-22	-33	-54	-62	-62	-61	-57
Möhdorf	3.3	4.6	6.6	8.4	1030.7 mb	Temperaturtagessmittel vom 7. 11. 56											Auf. vrg. 11. 56			Sonne 16 <sup>44</sup> 12 <sup>00</sup> 22 <sup>42</sup>																											
Kempten	2.2	4.6	6.7	7.9	1031.7 mb	Wert 5.4 normal 4.5											München-Riem			Flag vor 1. Viertel		Dauer der bürgerliche Dämmerung: 36 Min.																									

Nachdruck und öffentlicher Aushang ohne Genehmigung nicht gestattet.