

Wetterkarte

des Deutschen Wetterdienstes
 Amtsblatt des Wetteramtes München.

Postbezug monatlich 2,- DM
 Verlagsort: München. Erscheint täglich.

Bei unregelmäßiger Lieferung
 bitte Beschwerden immer an das
 Zustellpostamt richten

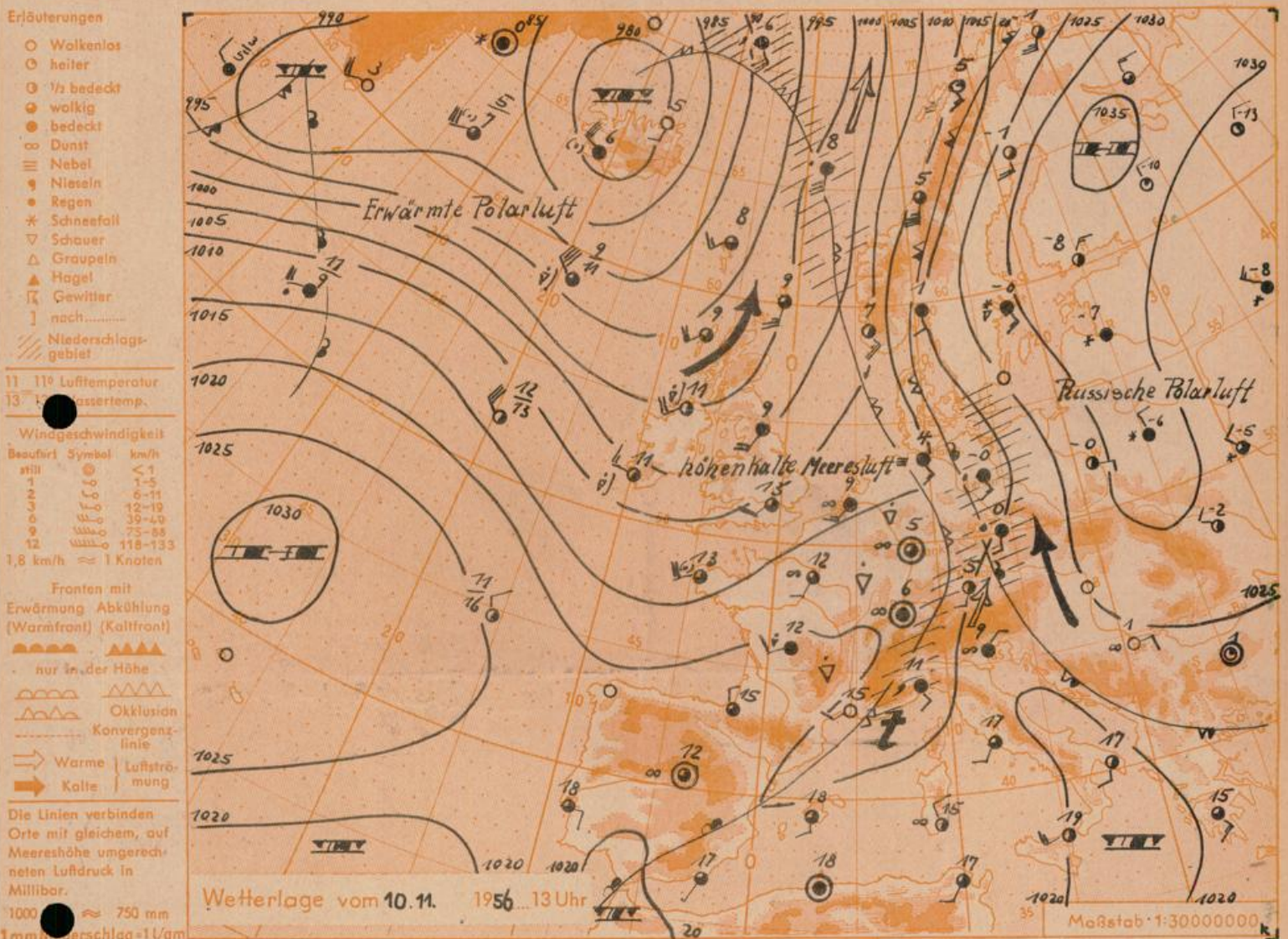
(13b) München 15, Bavariaring 10, Telefon 54961
 Postscheck-Kto. München 87610

7. Jahrgang 1956

Wetterbericht für

Sonntag, 11. November 1956

Nummer 315



Übersicht: Das gestern über Frankreich gelegene schmale Regengebiet ist heute bis nach Deutschland vorangekommen und hat auch die mittleren und westlichen Teile Bayerns erfaßt. Durch den Vorstoß der Meeresluft ist die in den letzten Tagen im Flachland liegende flache Kaltluftschicht weggeräumt worden, sodaß die Tagestemperaturen vielfach höher lagen als gestern. Nur der Südosten Bayerns hatte noch keinen stärkeren Temperaturanstieg zu verzeichnen. Regensburg, noch in der Bodenkaltluft gelegen, wies eine Mittagstemperatur von 2 Grad auf, während in München um 14 Uhr 10,6 Grad gemessen wurden. Südbayern bleibt im Grenzbereich der nur langsam nach Osten zurückweichenden Kaltluft und der einströmenden Meeresluft.

Vorhersage für Sonntag, den 11. und Montag, den 12.11.56, ausg. am 10.11., 16 Uhr:

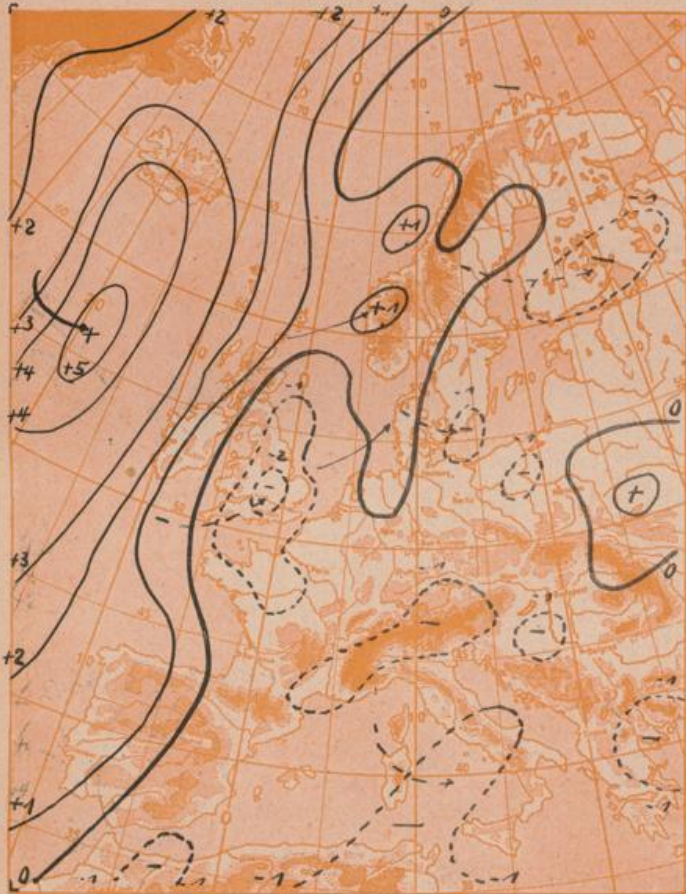
Südbayern und Donaugebiet: Meist stärker bewölkt, strichweise etwas Regen, teilweise auch neblig-trüb. Verhältnismäßig mild. Kaum Nachtfrost. Schwache Winde.

Weitere Aussichten: Ruhiges, vielfach neblig-trübes Wetter ohne wesentliche Niederschläge.

Hz.

Dreistündige Druckänderung von 10-13 Uhr

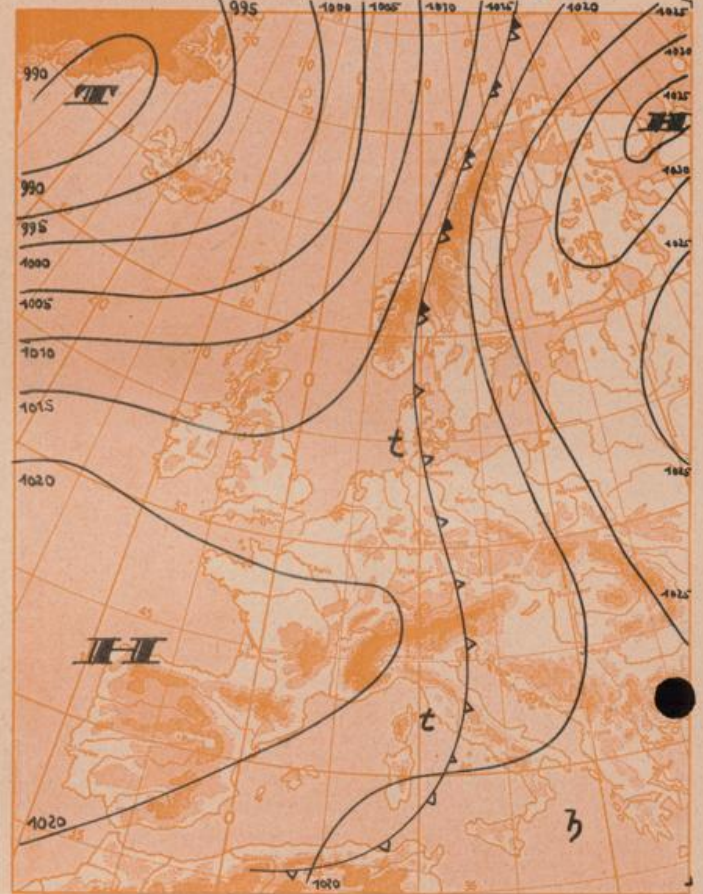
und bisherige Zugrichtung des Druckänderungsgebietes am **Samstag, 10. November 1956**



Vorhersagekarte für morgen

Samstag, 11. November 1956

7 Uhr



Beobachtungen von (□=Bergstationen)	Seehöhe m	Freitag, 9.11.56 19 Uhr gestern			7 Uhr heute			13 Uhr heute			höchste Temp. d. Nacht 19-24 h	niedrigste Temp. a. Boden 21-7 h	Sonnenschein d. gest. in Std.	Niederschlag in mm v. 7-7 h	Schneehöhe in cm heute z.		
		Temp. °C	Wind (Bft.)	Wetter	Temp. °C	Wind (Bft.)	Wetter	Temp. °C	Wind (Bft.)	Wetter							
Regensburg	339	0	S 2	∞	0	ESE 3	∞	979	737	2	SE 2	∞	1	-0			
Passau	408	0	SSE 1	∞	-1	NE 1	∞	972	729	4	Stille	∞	1	-1			
Kempten	705	3	ESE 1	∞	-1	SSE 1	∞	936	702	10	W 1	∞	10	-1	-3	7.3	
Augsburg	480	-0	Stille	∞	-2	S 1	∞	959	719	8	W 2	∞	0	-2	-2		0.2
München-Stadt	522	1	Stille	∞	-1	Stille	∞	955	717	5	S 1	∞	3	-2	-3	2.8	
Mühldorf	400	0	NE 1	∞	-0	SE 1	∞	972	729	5	Stille	∞	2	-0	-0		
Oberstdorf	812	0	S 2	∞	-1	S 2	∞	924	693	10	SSW 1	∞	11	-3	-7	6.9	
Garmisch-Partenk.	704	1	S 1	∞	-1	SSE 1	∞	936	702	9	S 1	∞	13	-2	-4	8.3	
Bad Tölz	654	1	Stille	∞	-1	SSE 2	∞	942	707	7	S 2	∞	9	-2	-4	8.4	
Berchtesgaden	542	-1	Stille	∞	-5	SSE 1	∞	954	715	8	SSE 1	∞	7	-5	-7	5.7	
Hohenpeißenberg □	977	4	WSW 3	∞	4	WSW 4	∞	905	679	10	WSW 4	∞	10	3	-2	9.0	
Wendelstein □	1730	3	WNW 1	∞	-1	WSW 3	∞	827	620	0	WSW 2	∞	5	-1	-5	8.6	60
Zugspitze □	2962	-3	N 1	∞	-8	NW 2	∞	707	550	-9	N 4	∞	-2	-8	x	9.4	230
Würzburg	260	1	SE 3	∞	1	ESE 2	∞	x	x	3	Stille	∞	2	-0	-0		2
Nürnberg	312	1	SSE 3	∞	1	SE 2	∞	x	x	4	SE 2	∞	2	-0	-0		0.4
Hof	568	-1	SSE 2	∞	-0	SSE 3	∞	x	x	2	S 2	∞	1	-2	-2		0.2
Gr. Falkenstein □	1308	-2	SW 2	∞	-0	W 5	∞	x	x	1	SSW 4	∞	5	-3	-10	9.1	43
Ulm	482	1	W 2	∞	3	WNW 2	∞	x	x	7	W 2	∞	2	-0	-0		
Friedrichshafen	407	3	E 1	∞	1	NE 1	∞	x	x	6	Stille	∞	3	1	1		0.0
Feldberg-Schwarzw. □	1496	4	SSW 3	∞	2	SW 6	∞	x	x	2	SSW 5	∞	7	1	-2	9.0	3 20
Stuttgart	401	2	E 1	∞	1	E 1	∞	x	x	9	SW 2	∞	7	-1	-4	7.6	0.6
Frankfurt/Main	112	2	Stille	∞	2	Stille	∞	x	x	5	Stille	∞	2	1	-2		1
Essen	128	-10	S 5	∞	9	SSW 3	∞	x	x	11	S 4	∞	11	8	8	7.6	1
Hannover	52	4	SE 3	∞	6	S 3	∞	x	x	11	WSW 4	∞	9	4	2	7.5	5
Hamburg	16	4	SE 4	∞	3	SE 3	∞	x	x	4	SE 3	∞	8	2	1	6.2	6
Norderney	22	7	SSE 4	∞	8	SSW 3	∞	x	x	8	SSW 3	∞	9	7	7	6.7	6
Berlin-Dahlem	58	1	ESE 4	∞	-2	E 3	∞	x	x	-0	ESE 3	∞	5	-3	-3	8.0	

Beobachtungen vom 10.11.56 7h	Erdbodentemperaturen heute früh in einer Tiefe von				Luftdruck reduziert auf NN	München Messungen in der freien Atmosphäre 10.11.56 3 Uhr													
	10 cm	20 cm	50 cm	100 cm		Höhe in km über NN	0.5	0.6	1.0	1.3	2.0	3.0	5.0	7.5	10.0	12.2	15.0	17.1	
München-Riem	2.3	3.8	5.4	7.2	1022.7 mb	Heute	Stille	W	W	WNW	NNW	WNW	W	W	WSW	WNW	NW	NNW	
Regensburg	2.7	3.8	5.7	8.0	1021.7 mb	Wind km/h		5	20	15	15	25	30	50	55	45	40	35	
Mühldorf	2.7	3.6	6.0	8.2	1022.9 mb	Temp. in °C	-2	-2	5	5	1	-5	-13	-33	-49	-62	-63	-61	
Kempten	2.8	4.0	6.0	7.8	1022.7 mb	gestern, Temp. in °C	-2	-3	4	7	5	0	-13	-30	-51	-68	-64	-	
					Temperaturtagesmittel vom 8.11.56	Auf- und Untergang am 11.11.56		in München											
					Wert	normal	Dauer der bürgerlichen Dämmerung		37 Min.										
					München-Riem	-0.1	3.8	Mondphase: 1 Tag nach 1. Viertel		37 Min.									

Nachdruck und öffentlicher Aushang ohne Genehmigung nicht gestattet.