

Wetterkarte

des Deutschen Wetterdienstes
 Amtsblatt des Wetteramtes München

Postbezug monatlich 2,- DM
 Verlagsort: München. Erscheint täglich.

Bei unregelmäßiger Lieferung
 bitte Beschwerden immer an das
 Zustellpostamt richten

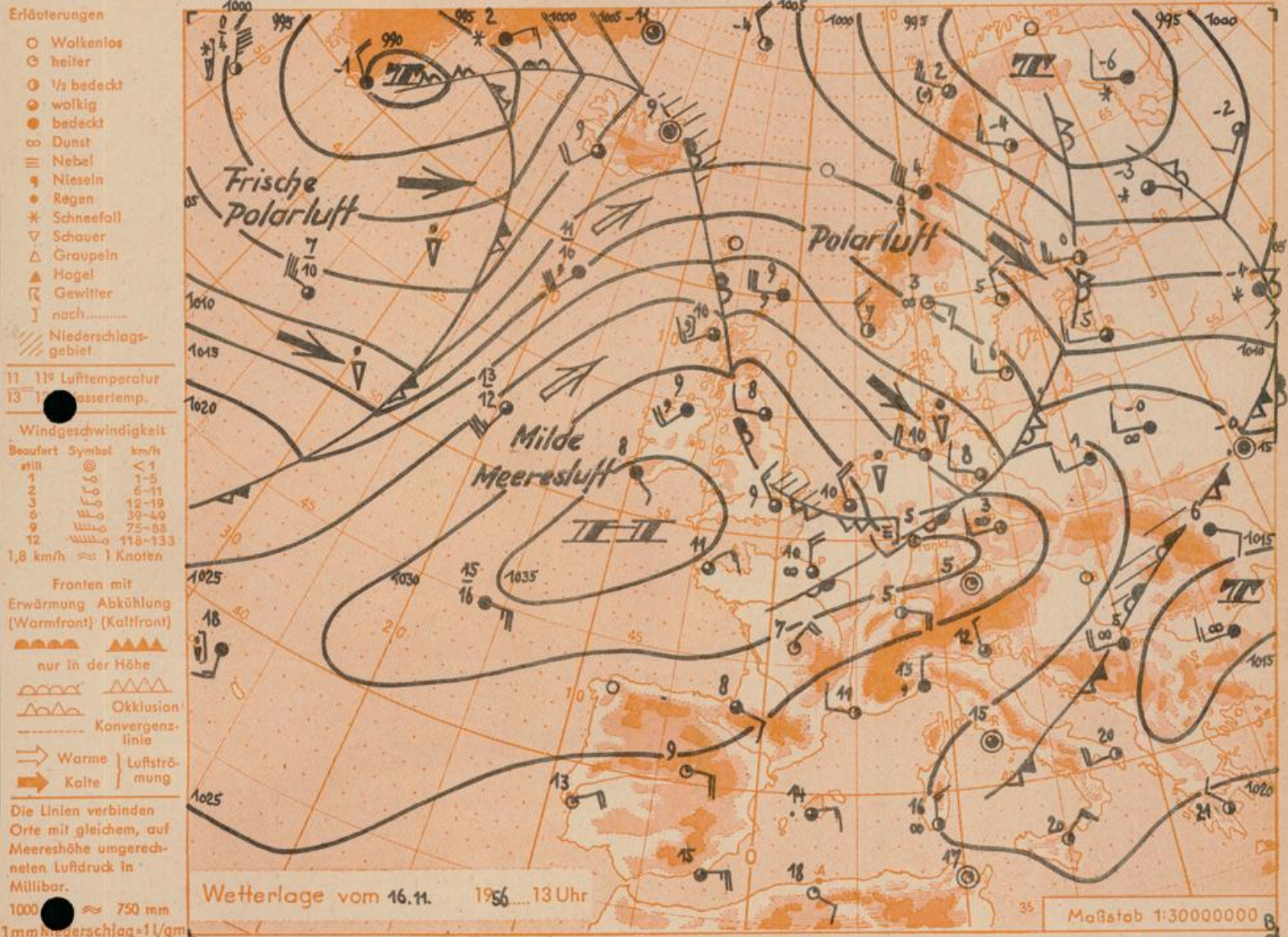
(13b) München 15, Bavariaring 10, Telefon 54961
 Postscheck-Kto. München 87610

7. Jahrgang 1956

Wetterbericht für

Samstag, 17. November 1956

Nummer 321



Übersicht: Hinter der in der Nacht zum Freitag durchgezogenen Kaltfront kam es zu rascher Beruhigung. Örtlich trat sogar kurzfristig weitgehende Aufheiterung auf. Das immer noch fast ortsfeste ostatlantische Hoch weitet sich nach Osten aus und verhindert vorerst eine stärkere Wetterwirksamkeit der bis ins nördliche Bundesgebiet vorgedrungenen Störungen.

Vorhersage für Samstag, den 17. und Sonntag, den 18.11.1956, ausg. am 16.11., 16^h:

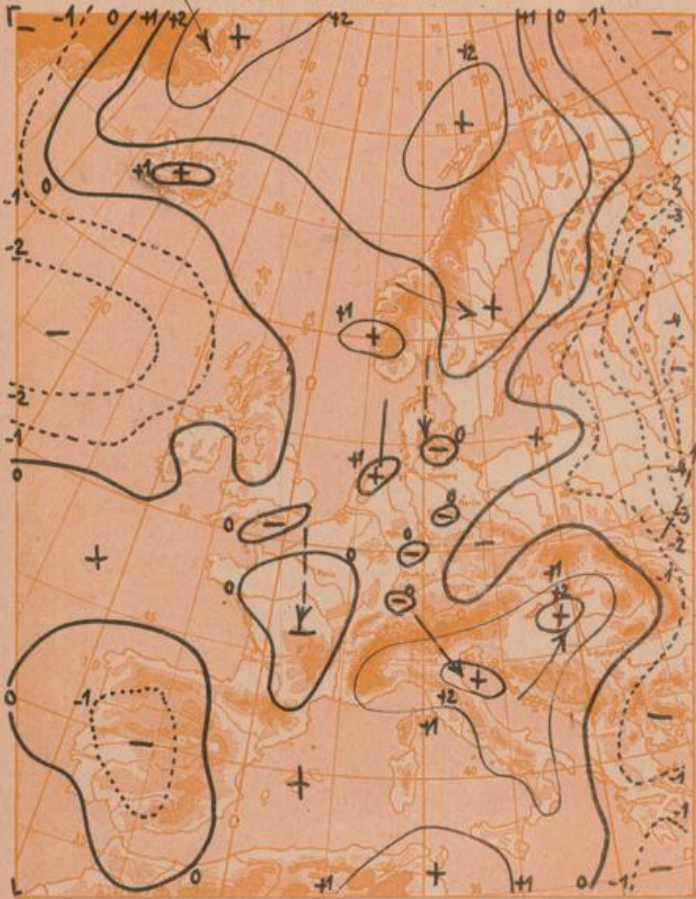
Südbayern und Donaugebiet: Meist stark bewölkt, nachts und morgens örtlich Nebel. Vereinzelt Regen oder Sprühregen, besonders im Norden und Osten. Tagestemperaturen einige Grad über dem Gefrierpunkt, nachts leichter Frost. Schwachwindig. In mittleren und höheren Gebirgslagen bei mäßigen Winden um Nord Gipfel häufig frei. Frostgrenze zwischen 1200 und 1500 m.

Weitere Aussichten: Keine nennenswerten Niederschläge, Nachtfrost.

Pf.

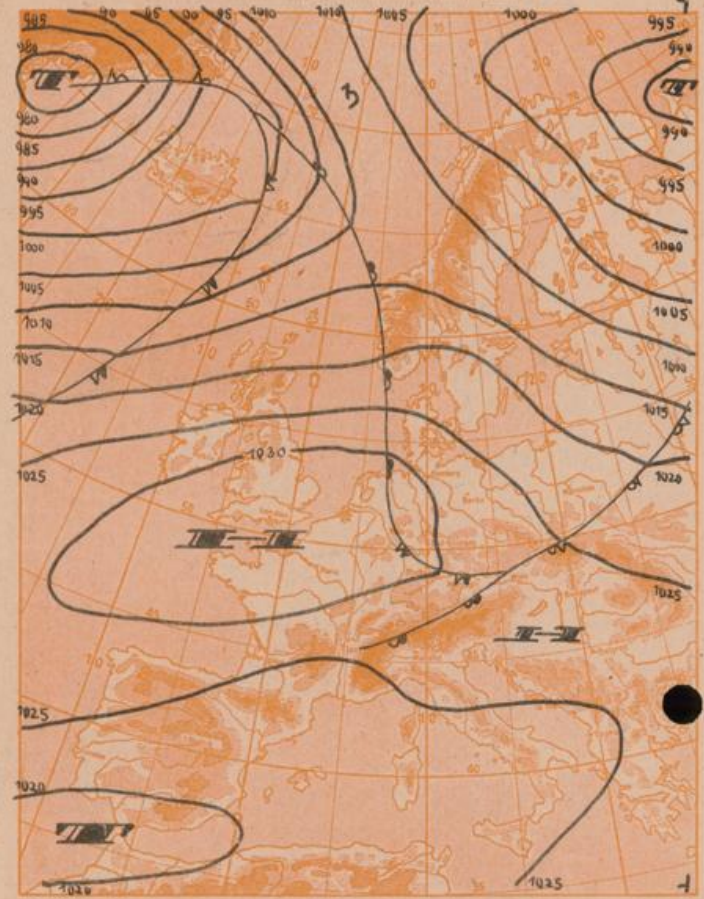
Dreistündige Druckänderung von 10-13 Uhr

und bisherigen Entwicklung der Druckveränderungsgebiete am Freitag, 16. November 1956



Vorhersagekarte für morgen

Samstag, 17. November 1956 7 Uhr



Beobachtungen von (□=Bergstationen)	See- höhe m	Donnerstag, 15.11.56 19 Uhr gestern				Freitag, 16.11.56 7 Uhr heute				13 Uhr heute				Höchste Heiße Temperatur		Nieder- schlag in mm v. 7-1 h	Schnee- höhe in cm heute ?
		Temp. °C	Wind (Bft.)	Wetter	Temp. °C	Wind (Bft.)	Wetter	Temp. °C	Wind (Bft.)	Wetter	gestern 7-19 h	d. Nacht 19-7 h	21-7 h	Sonnen- schein dauer gestern in Std.			
		Luftdruck in Stationshöhe		mb		mmt		Temp. °C		Wind (Bft.)		Wetter					
Regensburg	339	2	W 1	∞	-0	W 3	∞	987	941	3	WSW 1	∞	3	-1	-3	3	
Passau	408	3	W 1	∞	1	W 3	∞	980	935	3	Stille	∞	3	0	-1	0.4	
Kempten	705	0	NNE 2	∞	0	Stille	∞	945	709	2	ENE 1	∞	1	-0	-0	2	
Augsburg	480	1	NW 2	∞	0	NW 1	∞	968	726	3	NW 1	∞	2	-0	-2	1	
München-Stadt	522	1	NNW 1	∞	1	NW 1	∞	964	723	5	Stille	∞	2	1	1	0.2	
Mühldorf	400	2	WNW 2	∞	2	W 1	∞	980	735	6	S 2	∞	4	2	-0	1	
Oberstdorf	812	0	N 2	∞	-0	N 1	∞	931	698	2	N 1	∞	2	-1	-1	2	
Garmisch-Partenk.	704	1	N 2	∞	0	NNW 1	∞	944	708	3	N 1	∞	1	-0	-0	1	
Bad Tölz	654	0	Stille	∞	0	WNW 1	∞	950	712	3	NE 1	∞	2	0	-0	3	
Berchtesgaden	542	2	N 1	∞	1	Stille	∞	962	722	3	N 1	∞	4	1	0	2	
Hohenpeißenberg □	977	-2	NNE 2	∞	-2	N 1	∞	912	684	-2	E 2	∞	-1	-2	-2	1	
Wendelstein □	1730	-6	N 2	∞	-6	N 2	∞	831	623	-4	NNE 1	∞	-4	-7	-8	0.2	36
Zugspitze □	2962	-9	N 4	∞	-11	N 4	∞	709	532	-10	NNE 3	∞	-5	-11	∞	5.0	0.4 220
Würzburg	260	2	NW 2	∞	-0	Stille	∞	x	x	4	W 3	∞	4	-1	-1	0.0	
Nürnberg	312	3	NW 2	∞	0	SSE 1	∞	x	x	3	SW 1	∞	4	-1	-2	0.0	
Hof	568	2	WNW 2	∞	0	SW 2	∞	x	x	3	SW 2	∞	2	-2	-4	0.1	
Gr. Fokkenstein □	1308	-3	NE 2	∞	-4	NE 2	∞	x	x	-2	SW 1	∞	-1	-6	-7	0.6	
Ulm	482	2	N 2	∞	-1	Stille	∞	x	x	5	ESE 2	∞	2	-1	-4	1	
Friedrichshafen	407	2	NNE 2	∞	2	NE 1	∞	x	x	6	ENE 2	∞	4	2	-0	2	
Feldberg-Schwarzw. □	1496	-5	NE 5	∞	-6	E 7	∞	x	x	-4	ENE 6	∞	-3	-6	-6	2	30
Stuttgart	401	2	N 1	∞	-0	NW 1	∞	x	x	4	ENE 2	∞	3	-0	-5	0.0	
Frankfurt/Main	112	3	Stille	∞	2	SSW 3	∞	x	x	5	SW 2	∞	5	-0	-3	0.0	
Essen	128	6	SW 2	∞	8	NW 2	∞	x	x	8	NNW 1	∞	9	3	-0	2.5	2
Hannover	52	6	WSW 3	∞	7	W 3	∞	x	x	9	W 3	∞	9	5	3	4.6	1
Hamburg	16	7	WSW 3	∞	5	WNW 2	∞	x	x	10	WNW 4	∞	9	5	2	6.2	0.2
Norderney	22	9	WNW 5	∞	9	NNW 4	∞	x	x	9	N 4	∞	9	9	7	2.9	1
Berlin-Dahlem	58	2	WSW 1	∞	6	W 2	∞	x	x	8	WNW 2	∞	5	1	0	1	

Beobachtungen vom 16.11.56 7h	Erdbodentemperaturen heute früh in einer Tiefe von				Luftdruck reduziert auf NN	München Messungen in der freien Atmosphäre 16.11.56 3 Uhr														
	10 cm	20 cm	50 cm	100 cm		Höhe in km über NN	0.5	1.0	2.0	2.2	2.6	3.0	5.0	7.1	7.5	10.0	10.5	11.7	19.0	
München-Riem	2.9	4.2	5.3	6.8	1029.8 mb	Heute	Wind-Richtung	WNW	NW	NNE	NNE	NNE	NE	NW	W	W	W	W	W	
Regensburg	1.6	2.6	5.0	7.4	1028.5 mb	Heute	Wind km/h	10	10	20	20	30	30	10	30	30	55	55	20	25
Mühldorf	2.9	3.9	5.6	7.6	1029.0 mb	gestern: Temp. in °C	Temp. in °C	1	-2	-8	-9	-7	-8	-18	-30	-33	-56	-60	-56	-61
Kempten	3.0	3.8	5.7	7.4	1029.7 mb	Temperaturtagesmittel vom 15.11.56	Auf- und Untergang am 17.11.56 in München	Wert	normal	1.1	2.6	7 ²⁴ Sonne	16 ³⁴ Mond	16 ⁰¹ 17 ³³ (18)	Dauer der bürgerlichen Dämmerung: 38 Min.					

Nachdruck und öffentlicher Aushang ohne Genehmigung nicht gestattet.