

Wetterkarte

des Deutschen Wetterdienstes
 Amtsblatt des Wetteramtes München

Postbezug monatlich 2,- DM
 Verlagsort: München. Erscheint täglich.

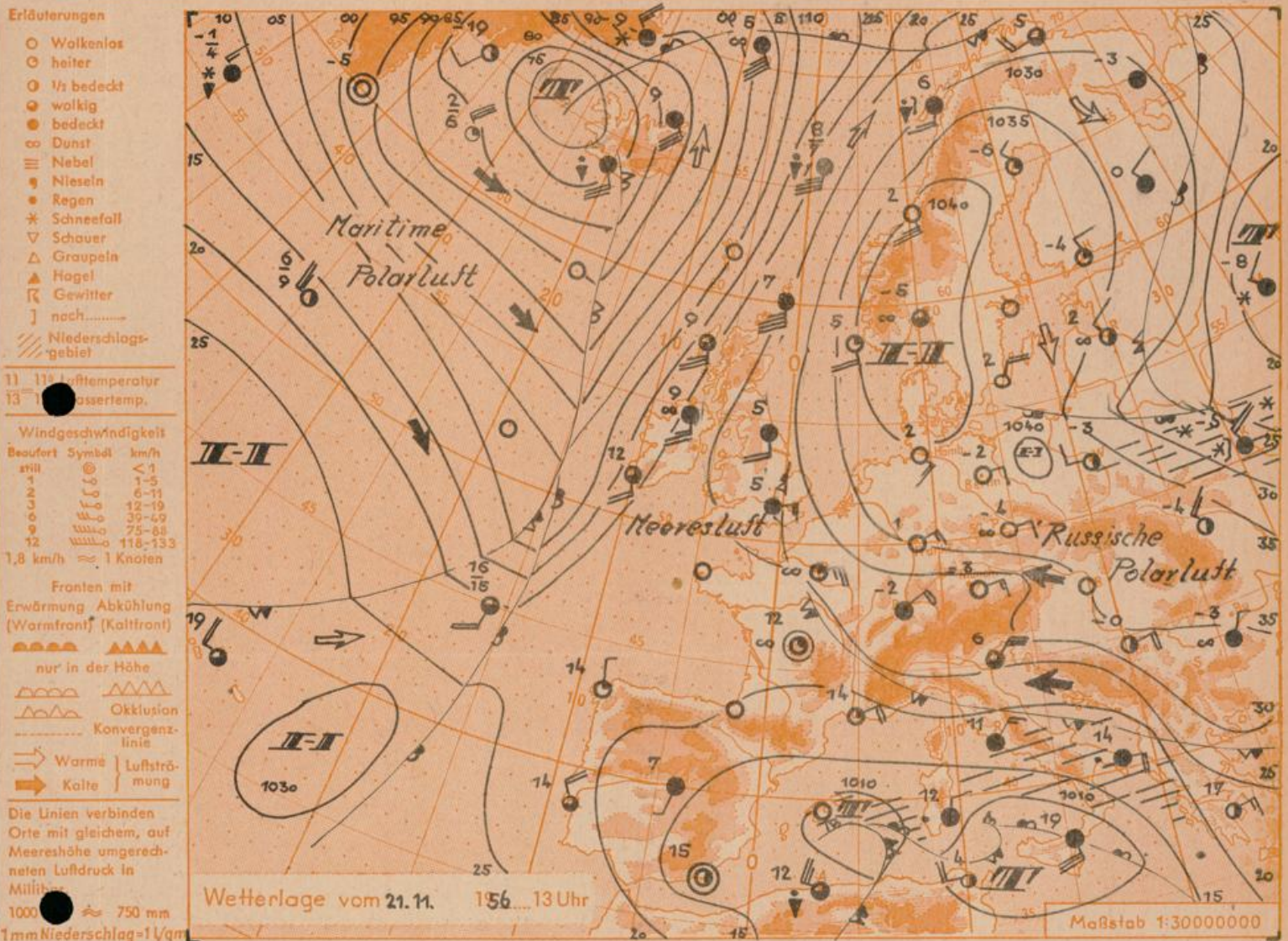
Bei unregelmäßiger Lieferung
 bitte Beschwerden immer an das
 Zustellpostamt richten

(13b) München 15, Bavariaring 10, Telefon 54961
 Postcheck-Kto. München 87610

7. Jahrgang 1956

Wetterbericht für Donnerstag, 22. November 1956

Nummer 326



Übersicht: Durch nächtliches Aufklaren begünstigt, konnten die Temperaturen im Bereich der von Osten einströmenden Kaltluft noch weiter sinken, sie lagen am Mittwoch früh in Deutschland verbreitet zwischen -5° und -10° . Die mittleren und hohen Alpenlagen sind aber immer noch nicht von der Kaltluft erfaßt worden, z. B. war es auf dem Wendelstein mit -3° heute nacht um 7° wärmer als auf dem um 400 m niedrigeren Falkenstein im Bayer. Wald. -

Das von Skandinavien bis nach Südosteuropa reichende Hoch hat sich noch verstärkt, die Tiefdruckgebiete werden, aus dem isländischen Raum kommend, in weitem Bogen über Spitzbergen hinweg nach Rußland gesteuert. Starker Druckfall hat über Sizilien und Süditalien eingesetzt, das Mittelmeer-Tief wird sich damit nordostwärts ausbreiten und die Ostströmung über Mitteleuropa noch verstärken.

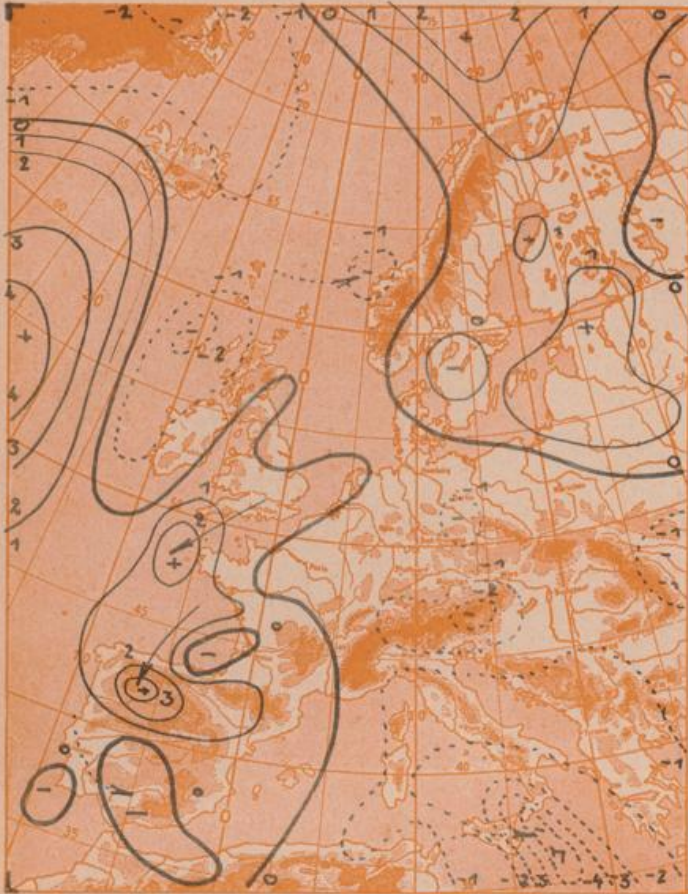
Vorhersage für Donnerstag, den 22.11.1956, ausgegeben am 21.11., 16 Uhr:

Südbayern und Donaugebiet: Besonders in Alpennähe zum Teil stärker bewölkt, sonst meist heiter, Hochgebirge vorwiegend wolkenfrei. Bei zeitweise auffrischendem Ostwind weiterhin kalt, Temperaturen nachts und morgens -5° bis -10° , mittags nahe 0° .

Weitere Aussichten: Frostwetter.

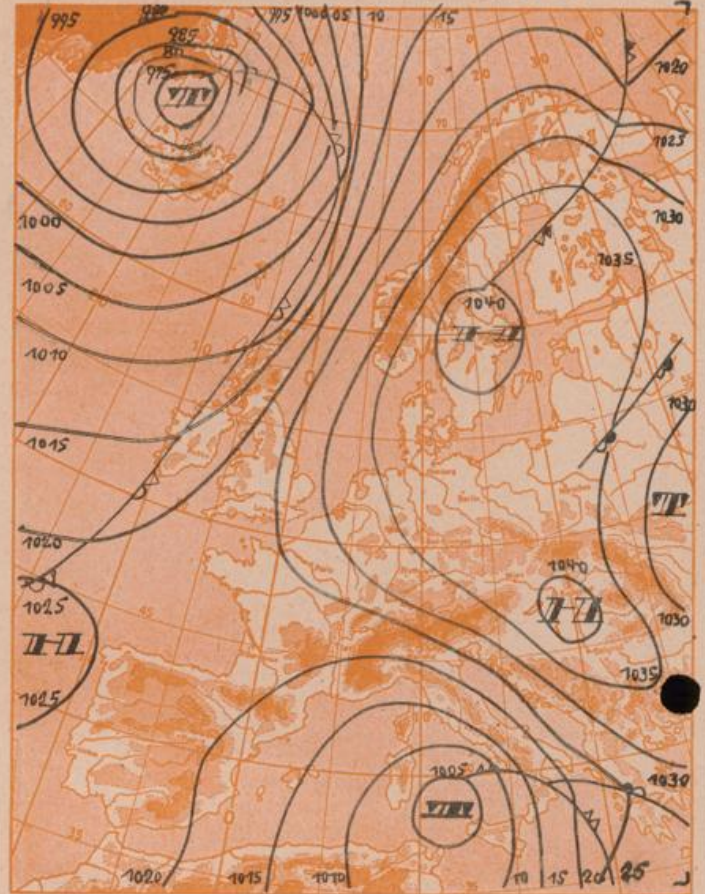
Pi.

Dreistündige Druckänderung von 10-13 Uhr
und bisherige Zugrichtung der Druckänderungsgebiete
am **Mittwoch, 21. Nov. 1956**



Vorhersagekarte für morgen

Donnerstag, 22. Nov. 1956 7 Uhr



Maßstab
1:40.000.000

Beobachtungen von (□=Bergstationen)	See- höhe m	Dienstag, 20. 11. 56 19 Uhr gestern			7 Uhr heute			13 Uhr heute			höchste Temperatur gestern 7-19 h	tiefste Temperatur d. Nacht 19-7 h	tiefe Temp. a. Boden 21-7 h	Sonnenschein dauer gestern in Std.	Nieder- schlag in mm v. 7-7 h	Schnee- höhe in cm heute ?		
		Temp. °C	Wind (Bft.)	Wetter	Temp. °C	Wind (Bft.)	Wetter	Luftdruck in Stationshöhe mb	Temp. °C	Wind (Bft.)							Wetter	
Regensburg	339	-3	NE 3	○	-6	NE 3	○	987	740	-1	NE 5	○	1	-6	-8	7.1	.	.
Passau	408	-2	ENE 4	○	-4	NE 3	○	979	734	1	ENE 4	○	1	-5	-7	6.7	.	.
Kempten	705	-2	SE 2	○	-4	NE 2	∞	940	705	-4	ENE 2	●	1	-5	-4	2.9	.	.
Augsburg	480	-1	ENE 3	○	-6	NE 3	○	966	724	-1	ENE 4	○	0	-6	-7	0.4	.	.
München-Stadt	522	-2	E 3	○	-6	ENE 3	●	961	721	-3	ENE 3	○	-0	-6	-6	.	.	.
Mühldorf	400	-3	E 3	○	-6	E 3	○	978	734	-0	E 5	○	-0	-6	-7	4.8	.	.
Oberstdorf	812	-4	Stille	∞	-4	W 1	∞	927	695	-4	N 1	∞	3	-5	-4	3.2	.	.
Garmisch-Partenk.	704	-1	N 1	○	-4	SE 1	●	940	705	-3	N 1	∞	1	-4	-4	2.4	.	.
Bad Tölz	654	-2	NE 1	∞	-5	ENE 2	∞	946	710	-4	NE 2	●	-0	-5	-5	.	.	.
Berchtesgaden	542	-1	NE 1	∞	-4	WNW 1	∞	958	719	0	WNW 1	○	1	-4	-4	2.3	.	.
Hohenpeißenberg □	977	-5	E 3	≡	-7	E 1	≡	907	681	-7	ENE 1	≡	-3	-8	-6	.	.	6
Wendelstein □	1730	-2	E 1	○	-2	E 1	○	827	620	0	SSE 2	○	2	-3	-8	6.2	.	35
Zugspitze □	2942	-8	SSE 1	○	-8	SE 3	○	707	530	-7	SE 2	○	-6	-8	x	5.6	.	210
Würzburg	260	-1	E 4	○	-6	ENE 3	○	x	x	1	E 4	○	2	-6	-8	4.8	.	.
Nürnberg	312	-2	E 3	○	-6	E 4	○	x	x	0	ESE 4	○	1	-7	-8	6.4	.	.
Hof	568	-6	ENE 4	○	-10	NE 2	○	x	x	-2	ENES	○	-2	-10	-14	7.3	.	.
Gr. Falkenstein □	1308	-10	ENE 6	○	-8	SE 5	○	x	x	-5	NE 5	○	-5	-10	-13	8.1	.	37
Ulm	482	-1	E 2	○	-6	ENE 2	○	x	x	-3	ENE 3	○	-1	-6	-7	.	.	.
Friedrichshafen	407	0	N 2	○	-2	N 3	●	x	x	-2	N 2	●	5	-2	-3	1.0	.	.
Feldberg-Schwarzw. □	1496	0	SE 1	○	-1	ESE 5	○	x	x	-1	ESES	○	3	-2	-7	8.4	.	10
Stuttgart	401	0	ENE 2	○	-5	ENE 3	○	x	x	-2	E 4	○	2	-5	-7	.	.	.
Frankfurt/Main	112	-0	ENE 2	○	-5	NE 3	○	x	x	1	ENE 3	○	4	-6	-9	5.5	.	.
Essen	128	-1	E 3	∞	-4	E 4	○	x	x	1	ENE 3	∞	3	-4	-5	3.9	.	.
Hannover	52	-2	E 3	○	-6	E 3	○	x	x	1	E 4	○	0	-6	-7	7.7	.	.
Hamburg	16	-2	NE 3	○	-5	E 3	○	x	x	2	ESE 3	○	2	-5	-7	8.0	.	.
Norderney	22	-1	NE 6	○	-4	E 4	○	x	x	0	ESE 4	○	1	-5	-6	7.6	.	.
Berlin-Dahlem	58	-3	E 3	○	-6	E 2	○	x	x	1	E 2	∞	-1	-6	-7	8.0	.	.

Beobachtungen vom 21. 11. 56 7h	Erdbodentemperaturen heute früh in einer Tiefe von				Luftdruck reduziert auf NN	München Messungen in der freien Atmosphäre 21. 11. 56 3 Uhr													
	10 cm	20 cm	50 cm	100 cm		Höhe in km über NN	0.5	1.0	1.5	2.0	3.0	5.0	7.5	10.0	15.0	17.0			
München-Riem	0.7	2.4	4.4	6.4	1029.9 mb	Heute	Wind-Richtung	E	E	E	E	E	E	W	W	W	W		
Regensburg	0.2	1.0	3.6	7.1	1030.8 mb	Wind km/h	15	30	35	30	15	10	35	30	15	15			
Mühldorf	-1.0	-0.1	1.3	4.4	1029.9 mb	Temp. in °C	-5	-9	0	0	-7	-24	-41	-54	-56	-57			
Kempten	2.2	3.2	4.9	6.7	1027.8 mb	gestern: Temp. in °C	-1	-6	0	-1	-5	-19	-38	-59	-58	-59			
Temperaturtagesmittel vom 20. 11. 56						Auf- und Untergang am 22. 11. 56 in München						Sonne: 7:31 - 16:29		Mond: 21:08 - 11:46 (23)					
München-Riem						Wert	normal					Dauer der bürgerlichen Mondphase: 31g. vor letzt. Viertel						Dämmerung: 39 Min.	