

Wetterkarte

des Deutschen Wetterdienstes
Amtsblatt des Wetteramtes München

Postbezug monatlich 2,- DM
Verlagsort: München. Erscheint täglich.

Bei unregelmäßiger Lieferung
bitte Beschwerden immer an das
Zustellpostamt richten

(13b) München 15, Bavariaring 10, Telefon 54961
Postcheck-Kto. München 87610

7. Jahrgang 1956

Wetterbericht für Freitag, 23. November 1956

Nummer 327

Erläuterungen

- Wolkenlos
- heiter
- 1/2 bedeckt
- wolkig
- bedeckt
- Dunst
- ≡ Nebel
- Nieselreg
- Regen
- * Schneefall
- ▽ Schauer
- △ Graupeln
- ▲ Hagel
- ⚡ Gewitter
-] nach.....
- /// Niederschlagsgebiet

11 11° Lufttemperatur
13 13° Wassertemp.

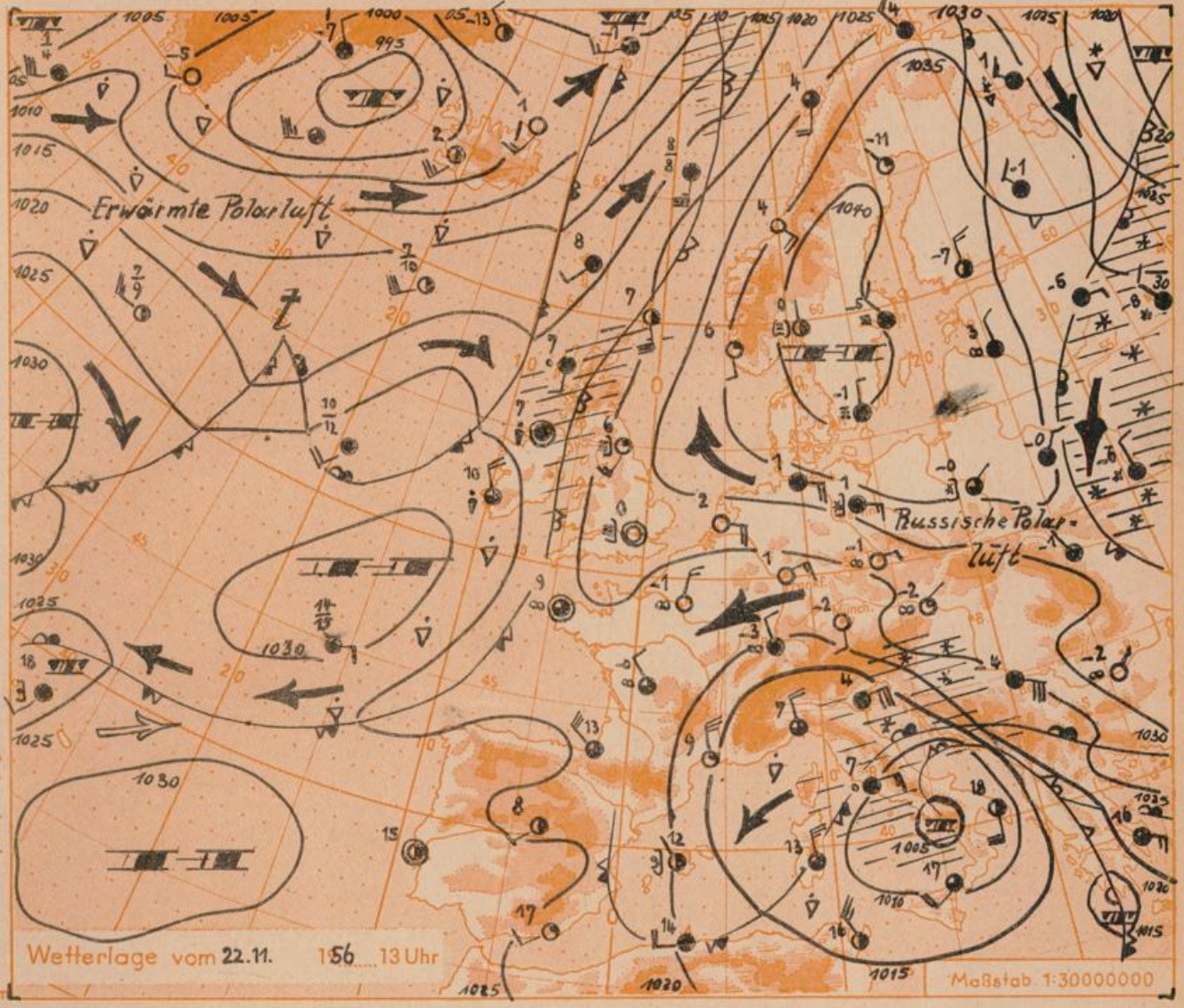
Windgeschwindigkeit

Beaufort	Symbol	km/h
still	○	< 1
1	○	1-5
2	○	6-11
3	○	12-19
4	○	20-29
5	○	30-39
6	○	40-49
7	○	50-59
8	○	60-69
9	○	70-79
10	○	80-89
11	○	90-99
12	○	100-110
13	○	110-133

1,8 km/h ≈ 1 Knoten

- Fronten mit
- Erwärmung (Warmfront)
 - Abkühlung (Kaltfront)
 - Okklusion
 - Konvergenzlinie
 - Warme Luftströmung
 - Kalte Luftströmung

Die Linien verbinden Orte mit gleichem, auf Meereshöhe umgerechneten Luftdruck in Millibar.
1000 ≈ 750 mm
1 mm Niederschlag = 1 l/qm



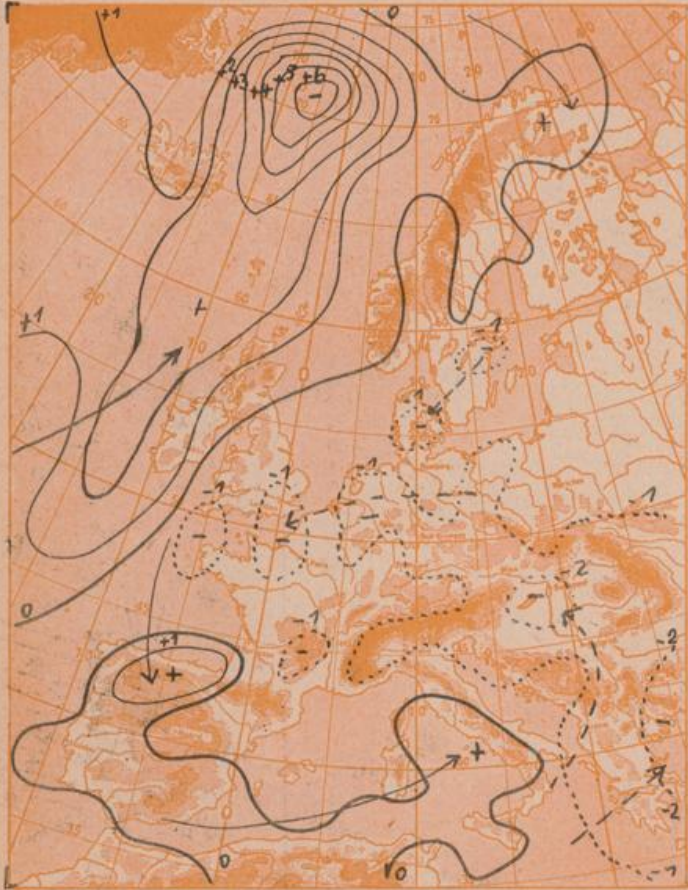
Übersicht: Über Deutschland hat Luftdruckfall eingesetzt, der die Hochdrucklage etwas abschwächt. Trotzdem verbleibt der Schwerpunkt des festländischen Hochdruckgebietes zunächst über Skandinavien. Damit hält die kalte Ostströmung an, zumal sie durch die etwas nordwärts ausgreifende Störungstätigkeit über dem Mittelmeer zusätzlich begünstigt wird. In diesem Zusammenhang machte sich am Donnerstag ein Wolkenaufzug von Südosten her über den Alpen bemerkbar.

Vorhersage für Freitag, den 23.11.1956, ausgegeben am 22.11., 16 Uhr:

Südbayern und Donaugebiet: Besonders in Alpennähe häufig bewölkt, teils durch Hochnebel, teils durch höhere Aufzugsbewölkung. Einzelne Schneefälle möglich, aber mittlere und hohe Berglagen zumindest noch zeitweilig frei. Im übrigen Bereich heiter oder leicht bewölkt und trocken. Bei mäßigen bis frischen Ostwinden tagsüber meist leichter, nachts mäßiger Frost mit Werten zwischen -5 und -10°.

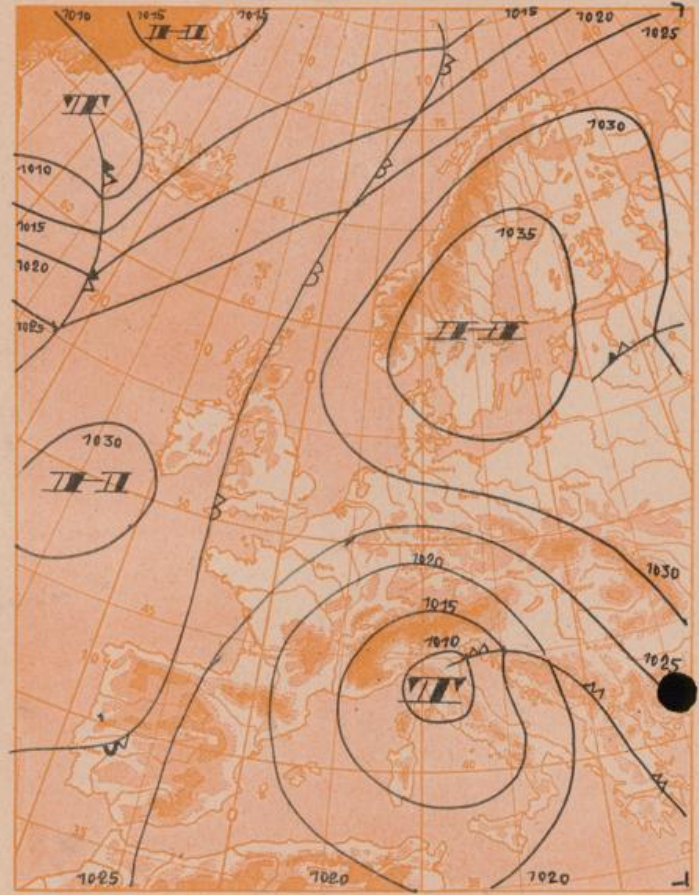
Weitere Aussichten: Noch keine durchgreifende Änderung absehbar. Schn.

Dreistündige Druckänderung von 10-13 Uhr
und bisherige Zugrichtung der Druckänderungsgebiete
am **Donnerstag, 22. Nov. 1956**



Vorhersagekarte für morgen

Freitag, 23. November 1956 7 Uhr



Maßstab
1 : 40 000 000

Beobachtungen von (□ = Bergstationen)	See- höhe m	Mittwoch 21.11.56 19 Uhr gestern				7 Uhr heute			13 Uhr heute			höchste Temperatur gestern 7-19 h	tieftste Temperatur d. Nacht 19-7 h	tieftste Temp. 4. Boden 21-7 h	Sonnenschein dauer gestern in Std.	Niederschlag in mm v. 7-7 h	Schneehöhe in cm heute 7	
		Temp. °C	Wind (Bff.)	Wetter	Temp. °C	Wind (Bff.)	Wetter	Temp. °C	Wind (Bff.)	Wetter								
Regensburg	339	-2	NE 5	☉	-7	NE 5	☉	980	735	-0	NE 5	☉	0	-7	-8	7.5	.	.
Passau	408	-2	E 4	☉	-3	E 3	☉	971	729	1	NE 7	☉	2	-3	-6	8.3	.	.
Kempten	705	-5	ESE 1	☉	-6	ESE 1	∞	935	702	-5	ENE 1	* ☉	-4	-7	-8	.	0.0	.
Avsberg	480	-3	NE 3	☉	-7	NNE 2	☉	959	719	-1	ENE 3	☉	1	-7	-8	8.0	.	.
Münch-Stadt	922	-2	NE 2	☉	-6	E 3	∞	955	717	-2	SSE 2	☉	0	-6	-7	5.6	.	.
Mülldorf	400	-2	E 5	☉	-5	E 5	☉	972	729	0	E 5	☉	1	-5	-7	7.8	.	.
Oberstdorf	812	-4	NNE 1	∞	-6	WNW 1	∞	922	691	-5	W 1	☉	-3	-6	-5	.	.	.
Garmisch-Parten.	704	-4	Stille	∞	-5	S 1	∞	934	701	-4	NE 1	☉	-2	-5	-5	0.3	.	.
Bad Tölz	654	-6	Stille	∞	-5	NE 2	∞	941	706	-6	NE 2	☉	-2	-7	-7	.	.	.
Berchtesgaden	542	-4	N 1	☉	-5	NNW 1	∞	952	714	-4	NNW 1	☉	1	-7	-9	4.9	.	.
Hohenpeißenberg □	977	-7	E 3	∞	-8	Stille	∞	902	677	-8	ENE 1	☉	-7	-8	-7	.	.	.
Wendelstein □	1736	-2	S 3	☉	-5	SSE 1	☉	821	616	-3	SE 1	☉	1	-5	-10	8.1	.	35
Zugspitze □	2962	-7	ESE 3	☉	-6	NNE 2	☉	701	526	-5	SE 2	☉	-6	-7	x	8.2	.	210
Würzburg	260	-1	E 4	☉	-5	ENE 3	☉	x	x	1	ENE 4	☉	2	-6	-10	7.8	.	.
Nürnberg	312	-2	ENE 4	☉	-6	E 3	☉	x	x	1	E 4	☉	1	-6	-9	8.4	.	.
Hof	568	-5	NE 4	☉	-7	ENE 5	☉	x	x	-1	ENE 5	☉	-1	-8	-12	8.0	.	.
Gr. Falkenstein □	1308	-8	ENE 6	☉	-10	ENE 7	☉	x	x	-5	ENE 7	☉	-4	-10	-11	8.7	.	35
Ulm	482	-2	ENE 3	☉	-7	ENE 2	☉	x	x	-3	ENE 3	☉	-1	-7	-9	6.0	.	.
Friedrichshafen	407	-2	NE 2	☉	-3	N 2	☉	x	x	-3	N 3	☉	-1	-3	-3	.	.	.
Feldberg-Schwarzw. □	1496	0	SE 4	☉	-1	E 2	☉	x	x	-4	E 2	☉	1	-4	-19	8.5	.	10
Stuttgart	401	-2	N 2	☉	-7	NNE 2	☉	x	x	-2	ENE 3	☉	-0	-7	-9	5.9	.	.
Frankfurt/Main	112	-2	NE 3	☉	-5	NE 3	☉	x	x	1	ENE 3	☉	3	-5	-10	7.7	.	.
Essen	128	1	ENE 5	∞	-3	ENE 4	☉	x	x	0	E 4	☉	3	-3	-4	7.0	.	.
Hannover	52	-2	E 4	☉	-5	E 4	☉	x	x	0	E 5	☉	1	-5	-6	7.8	.	.
Hamburg	16	-1	ENE 2	☉	1	E 3	☉	x	x	1	E 4	☉	3	-3	-6	7.8	.	.
Norderney	22	-0	ESE 5	☉	-1	E 4	☉	x	x	2	ESE 5	☉	1	-2	-3	7.3	.	.
Berlin-Dahlem	58	-2	NE 2	∞	-3	E 3	☉	x	x	1	E 3	☉	-0	-4	-5	8.0	.	.

Beobachtungen vom 22.11.56 7h	Erdbodentemperaturen heute früh in einer Tiefe von				Luftdruck reduziert auf NN	München Messungen in der freien Atmosphäre 22.11.56 3 Uhr															
	10 cm	20 cm	50 cm	100 cm		Höhe in km über NN	0.5	1.0	1.4	2.1	2.4	3.0	5.0	7.5	8.8	9.1	10.0	10.9	12.3	18.6	
München-Riem	-0.3	1.4	3.6	6.1	1024.4 mb	Heute	Wind-Richtung	ENE	E	E	E	E	E	WNW	WSW	SW	SW	SW	SW	S	
Regensburg	-1.2	0.6	2.8	6.8	1025.6 mb	Heute	Wind km/h	4	20	35	50	50	45	20	55	50	50	55	55	30	
Mülldorf	-0.7	0.8	3.8	7.1	1024.3 mb	Heute	Temp. in °C	-8	-3	0	-2	+0	-3	-18	-37	-48	-48	-57	-61	-55	
Kempten	4.5	2.5	4.6	6.6	1023.5 mb	gestern: Temp. in °C	-5	-9	-1	-1	-2	-7	-24	-41	-49	-50	-54	-56	-54		
					Temperaturtagessmittel vom 21.11.56	Auf- und Untergang am 23.11.56 in München					Sonne: 7 ³³ 16 ²⁸ 22 ²⁵ 42 ^{19/24}				Mond: 22 ²⁵ 42 ^{19/24}						
					Wert	normal	Dauer der bürgerlichen Dämmerung: 39 Min.														
					München-Riem	-4.5	1.1	Mondphase: 2Tg. vor letzt. Viertel													

Nachdruck und öffentlicher Aushang ohne Genehmigung nicht gestattet.