

Wetterkarte

des Deutschen Wetterdienstes
Amtsblatt des Wetteramtes München

Postbezug monatlich 2,- DM
Verlagsort: München. Erscheint täglich.

Bei unregelmäßiger Lieferung
bitte Beschwerden immer an das
Zustellpostamt richten

(13b) München 15, Bavariaring 10, Telefon 54961
Postcheck-Kto. München 87610

7. Jahrgang 1956

Wetterbericht für Samstag, 24. November 1956 mit Beilage

Nummer 328

- Erläuterungen
- Wolkenlos
 - heiter
 - 1/2 bedeckt
 - wolkig
 - bedeckt
 - ☁ Dunst
 - ☁ Nebel
 - ☁ Niesel
 - ☁ Regen
 - ☁ Schneefall
 - ☁ Schauer
 - ☁ Graupeln
 - ☁ Hagel
 - ☁ Gewitter
 -] nach.....
 - /// Niederschlagsgebiet

- 11 Mittl. Lufttemperatur
13 Mittl. Wassertemp.

Windgeschwindigkeit

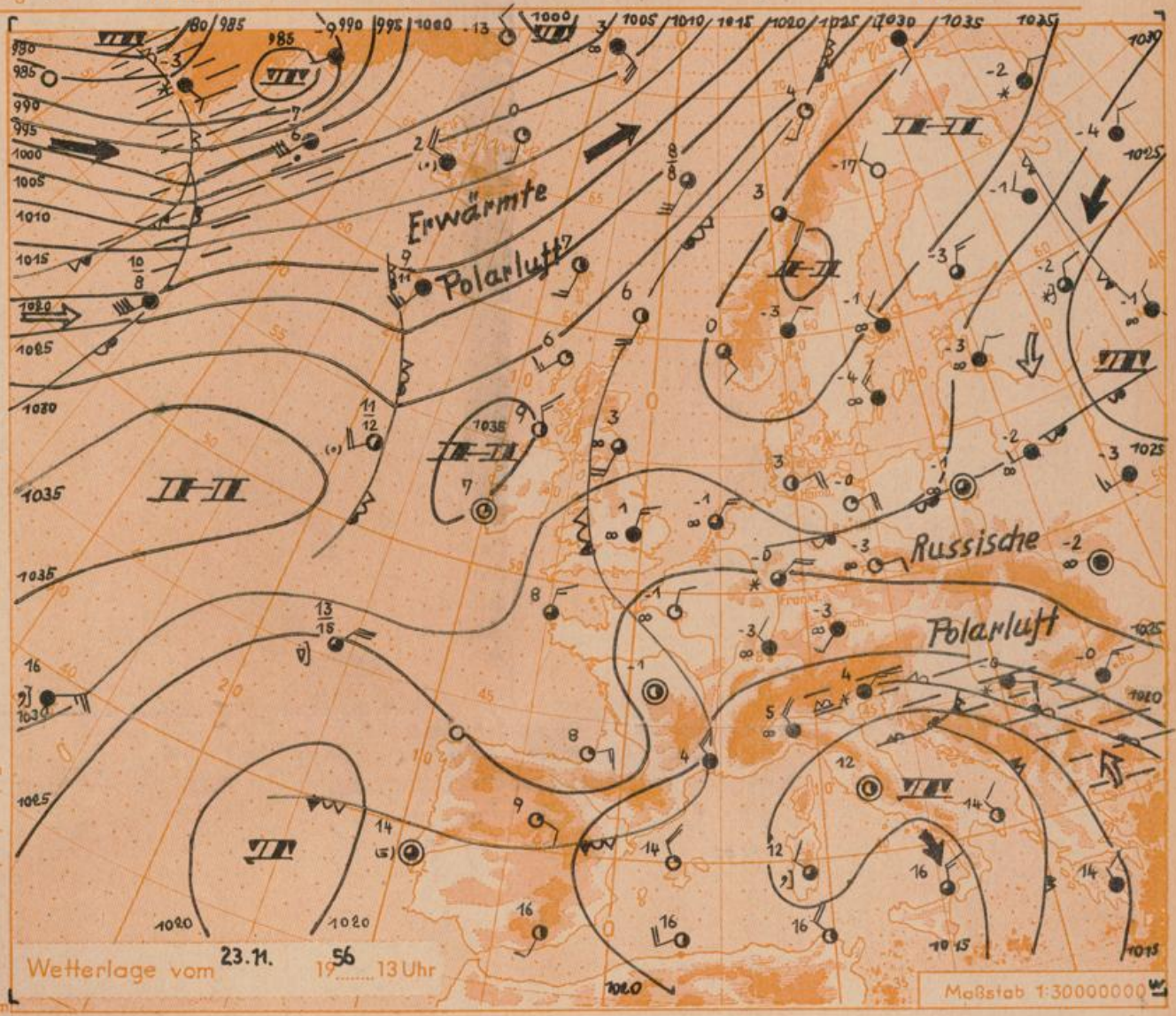
Beaufort	Symbol	km/h
1	⊙	< 1
2	⊙	1-5
3	⊙	6-11
4	⊙	12-19
5	⊙	20-29
6	⊙	30-39
7	⊙	40-49
8	⊙	50-59
9	⊙	60-69
10	⊙	70-79
11	⊙	80-89
12	⊙	90-99
13	⊙	100-109
14	⊙	110-119
15	⊙	120-133

1,8 km/h ≈ 1 Knoten

- Fronten mit
- Erwärmung (Warmfront)
 - Abkühlung (Kaltfront)
 - Okklusion
 - Konvergenzlinie
- nur in der Höhe
- Warme Luftströmung
 - Kalte Luftströmung

Die Linien verbinden
Orte mit gleichem, auf
Meereshöhe umgerechneten
Luftdruck in Millibar

1000 ≈ 750 mm
1 mm Niederschlag = 1 l/qm



Wetterlage vom 23.11. 1956 13 Uhr

Maßstab 1:30000000

Übersicht: Die Gesamtwetterlage zeigt keine wesentliche Änderung. Das skandinavische Hoch hat seine Lage nur wenig verändert und hält die kalte Ostströmung aufrecht. Die Tiefdrucktätigkeit im Mittelmeer hat ihren Einfluß bis zu den Südostalpen ausgedehnt, wo es zu Schneefällen kommt. In unserem Raum macht sich diese Störung nur durch hohe Bewölkung über der vorhandenen tiefen Hochnebeldecke bemerkbar, wobei es aber kaum zu Niederschlägen kommt. Da sich das Italientief allmählich auffüllt, ist eine stärkere Einwirkung auf unser Wetter nicht zu erwarten.

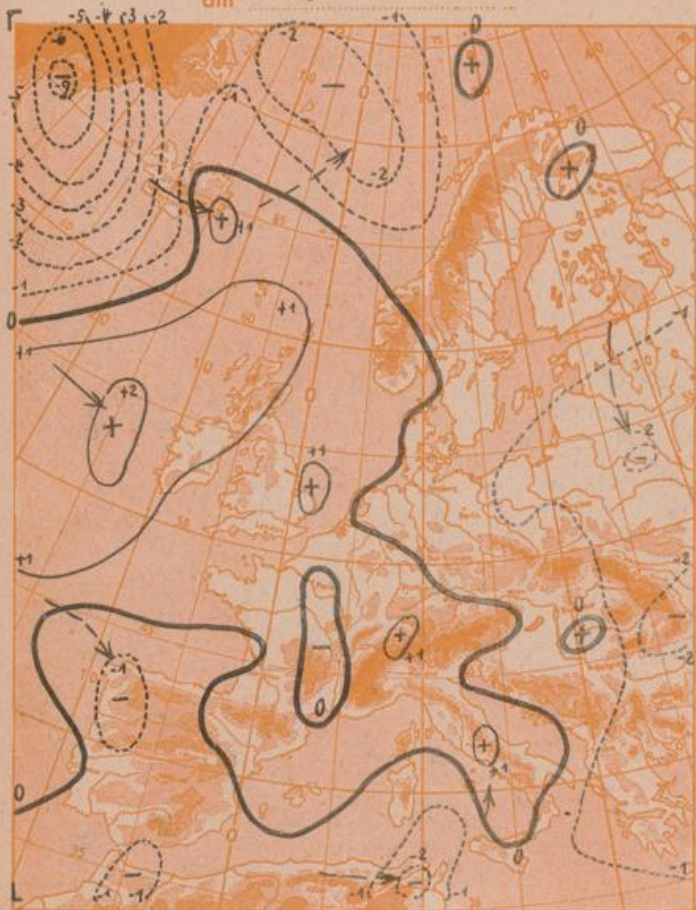
Vorhersage für Samstag, den 24. und Sonntag, den 25.11.1956, ausg. am 23.11., 16 Uhr:

Südbayern und Donaugebiet: Nur zeitweise aufheiternd, sonst stark bewölkt, höchstens vereinzelt Schneefall. Höhere Gebirgslagen oberhalb 1800 m frei. Tagestemperaturen um 0 Grad oder leichter Frost, nachts mäßiger Frost. Vorherrschend östliche Winde.

Weitere Aussichten: Frostwetter hält an. Hz.

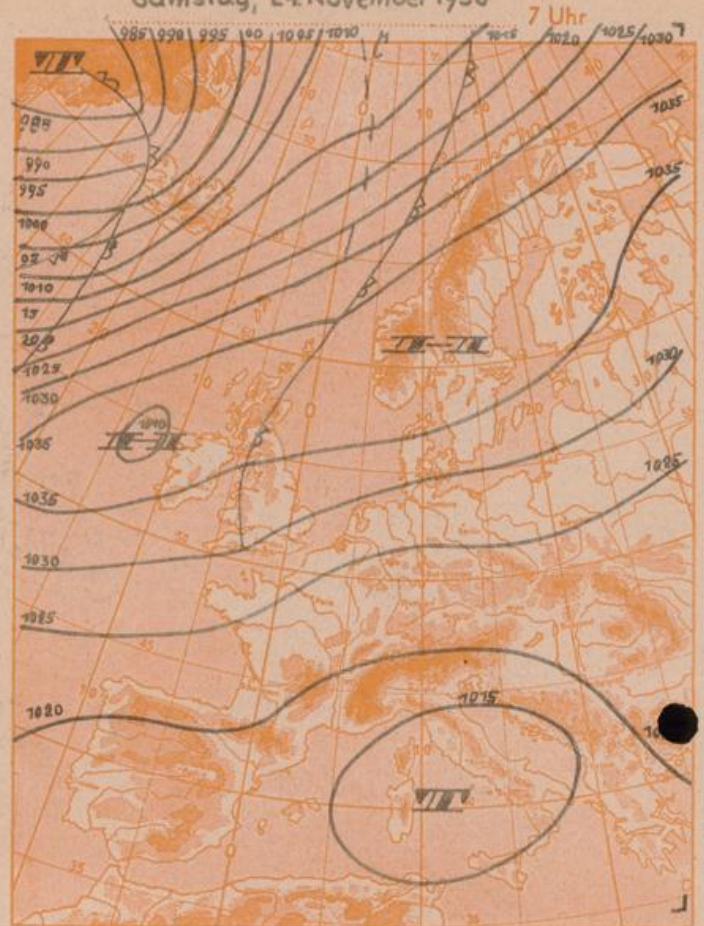
Dreistündige Druckänderung von 10-13 Uhr

und bis zum Zeitpunkt der Druckänderung am Freitag, 23. November 1956



Vorhersagekarte für morgen

Samstag, 24. November 1956



Beobachtungen von (□ = Bergstationen)	Seehöhe m	Donnerstag, 22.11.56			Freitag, 23.11.56			13 Uhr heute			höchste / tiefste Temperatur			Sonnenschein dauer gestern in Std.	Niederschlag in mm v. 7-7 h	Schneehöhe in cm heute	
		19 Uhr gestern	Temp. °C	Wind (Bft.)	Wetter	7 Uhr heute	Temp. °C	Wind (Bft.)	Wetter	Temp. °C	Wind (Bft.)	Wetter	gestern 7-19 h				d. Nacht 19-7 h
Regensburg	339	-2 NE 4	●	●	-3 NE 4	●	●	979	735	0	NE 4	●	1	-3	-4	7.4	
Passau	408	-2 NE 6	●	●	-0 ENE 4	●	●	970	728	1	E 3	●	1	-2	-3	5.8	
Kempen	705	-6 SSE 1	●	●	-6 SHllc *	●	●	935	702	5	NNW 1	●	-5	-8	-9		0.0
Augsburg	480	-1 ENE 2	●	●	-3 ENE 2	●	●	966	720	-2	E 2	●	1	-4	-7	8.1	
München-Stadt	522	-4 SW 1	●	●	-4 SSW 1	●	●	955	716	-3	SSW 1	●	1	-4	-5	4.8	
Mühldorf	400	-2 E 6	●	●	-4 SE 3	●	●	972	729	-1	SSE 1	●	1	-4	-5	7.3	
Oberstdorf	812	-5 SHllc	●	●	-5 NE 1	●	●	922	692	-4	N 1	●	-4	-5	-5		
Garmisch-Partenk.	704	-5 SHllc	●	●	-5 N 1	●	●	934	701	-3	N 1	●	-4	-6	-6		
Bod. Tölz	654	-5 N 1	●	●	-5 WlW 2	●	●	940	705	-4	W 1	●	-5	-7	-7		
Berchtesgaden	542	-3 N 1	●	●	-4 NE 1	●	●	953	715	-2	N 1	●	-2	-5	-7	0.7	
Hohenpeißenberg □	977	-8 ESE 2	●	●	-8 NW 1	●	●	902	677	7	NNW 1	●	-7	-9	-9		
Wendelstein □	1730	-5 S 3	●	●	-6 SE 3	●	●	820	615	-5	SSE 1	●	-1	-7	-11	7.0	35
Zugspitze □	2962	-9 N 3	●	●	-8 SE 4	●	●	700	525	-7	SE 2	●	-5	-9	-11	7.3	210
Würzburg	260	-1 ENE 4	●	●	-4 ENE 2	●	●	x	x	-1	ENE 4	●	3	-4	-7	7.5	
Nürnberg	312	-1 E 4	●	●	-2 ENE 4	●	●	x	x	1	E 3	●	1	-4	-6	8.3	0.0 Flecken
Hof	568	-5 NNE 4	●	●	-8 NNE 3	●	●	x	x	-5	NNE 4	●	-0	-9	-13	7.6	
Gr. Falkenstein □	1308	-9 NE 5	●	●	-8 ENE 7	●	●	x	x	-5	ENE 5	●	-4	-10	-11	6.1	31
Ulm	482	-4 S 1	●	●	-3 ENE 2	●	●	x	x	2	ENE 2	●	-1	-5	-8	7.3	
Friedrichshofen	407	-3 N 2	●	●	-4 N 1	●	●	x	x	-2	NNW 2	●	-3	-4	-5		
Feldberg-Schwarzw. □	1496	-12 ESE 4	●	●	-12 ESE 1 (E)	●	●	x	x	-10	Stille	●	-1	-13	-18	5.8	10
Stuttgart	401	-3 NNW 2	●	●	-3 NNE 1	●	●	x	x	-2	NNE 2	●	-0	-6	-8	5.8	
Frankfurt/Main	112	-1 NE 4	●	●	-3 NE 3	●	●	x	x	0	NE 4	●	2	-4	-6	7.2	
Essen	128	0 E 4	●	●	-3 ENE 3	●	●	x	x	0	E 4	●	2	-3	-4	7.3	
Hannover	52	0 ESE 5	●	●	-0 ESE 4	●	●	x	x	-1	E 5	●	1	-1	-1	6.2	
Hamburg	16	1 E 4	●	●	1 E 4	●	●	x	x	3	E 4	●	2	-0	-0		
Norderney	22	1 ESE 5	●	●	-0 ESE 4	●	●	x	x	0	ESE 5	●	2	-0	-0	6.6	
Berlin-Dahlem	58	0 E 2	●	●	-2 E 3	●	●	x	x	-0	E 4	●	1	-2	-2		0.0

Beobachtungen vom 23.11.56 7h	Erdbodentemperaturen heute früh in einer Tiefe von				Luftdruck reduziert auf NN	München Messungen in der freien Atmosphäre													
	10 cm	20 cm	50 cm	100 cm		0.5	0.6	1.0	1.3	1.4	2.0	2.4	2.8	3.0	5.0	7.5	10.2	11.4	16.8
München-Riem	-0.6	1.2	3.1	6.0	1020.3 mb	Höhe in km über NN	ESE	ESE	E	E	ESE	SE	SE	SE	E	ENE	NE	E	W
Regensburg	-0.8	0.3	2.4	6.4	1021.1 mb	Wind-Richtung	2	2	30	30	20	25	20	25	25	15	15	20	10
Mühldorf	-0.7	0.5	3.3	6.8	1018.7 mb	Wind km/h	-5	-4	-6	-8	-5	-6	-4	-5	-7	-8	-9	-6	-5
Kempen	1.0	2.2	4.3	6.5	1021.5 mb	Temp. in °C	-8	-6	-3	-1	0	-2	0	-1	-3	-18	-37	-59	-60
					gestern: Temp. in °C	Temperaturtagesmittel vom 22.11.56													
					München-Riem	Wert	normal												
					Auf- und Untergang om					In München							Dauer der bürgerlichen Dämmerung:		
					Tag vor letzt. Viertel					39							Min.		
					Mondphase:														

Nachdruck und öffentlicher Aushang ohne Genehmigung nicht gestattet.