

# Wetterkarte

des Deutschen Wetterdienstes  
 Amtsblatt des Wetteramtes München

Postbezug monatlich 2,- DM  
 Verlagsort: München. Erscheint täglich.

8bl unregelmäßiger Lieferung,  
 bitte Beschwerden immer an das  
 Zustellpostamt richten

(13b) München 15, Bavariaring 10, Telefon 54961  
 Postfach-Kto. München 87610

7. Jahrgang 1956

Wetterbericht für

Sonntag, 25. November 1956

Nummer 329

Erläuterungen

- Wolkenlos
- heiter
- 1/2 bedeckt
- wolkig
- bedeckt
- Dunst
- ≡ Nebel
- Niesel
- Regen
- \* Schneefall
- ▽ Schauer
- △ Graupeln
- ⊠ Hagel
- ⊠ Gewitter
- ] nach.....
- /// Niederschlagsgebiet

11 11° Lufttemperatur  
 13 13° Wassertemp.

Windgeschwindigkeit

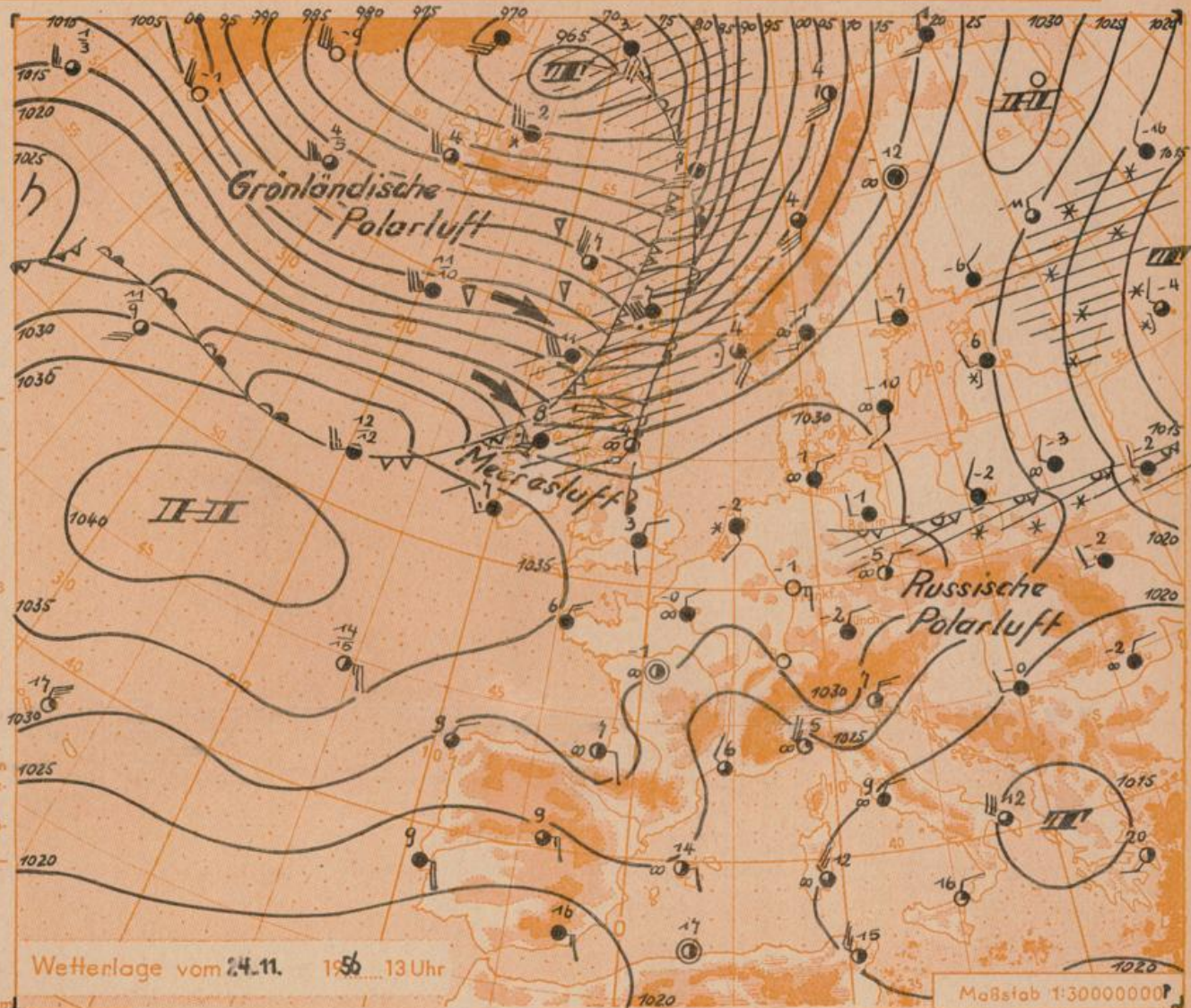
Beaufort	Symbol	km/h
1	⊙	< 1
2	⊙	1-5
3	⊙	6-11
4	⊙	12-19
5	⊙	20-29
6	⊙	30-39
7	⊙	40-49
8	⊙	50-59
9	⊙	60-69
10	⊙	70-79
11	⊙	80-89
12	⊙	90-99

1,8 km/h ≈ 1 Knoten

- Fronten mit Erwärmung Abkühlung (Warmfront) (Kaltfront)
- ☰ nur in der Höhe
  - ☰ Okklusion
  - ☰ Konvergenzlinie
  - ☰ Warme Luftströmung
  - ☰ Kalte Luftströmung

Die Linien verbinden Orte mit gleichem, auf Meereshöhe umgerechneten Luftdruck in Millibar

1000 mm ≈ 750 mm  
 mm Niederschlag = 1 Vqm



**Übersicht:** Das skandinavische Hoch, das mit der kalten Ostströmung an seiner Südseite seit Tagen unser Wetter bestimmt, wird von Norden her abgebaut. Sein Schwerpunkt verlagert sich nach Süden. Dadurch gelangt Bayern vorübergehend unter stärkeren Hochdruckeinfluß.

**Vorhersage für Sonntag den 25. 11. und Montag, den 26.11.56. ausgeg. am 24.11.16h**

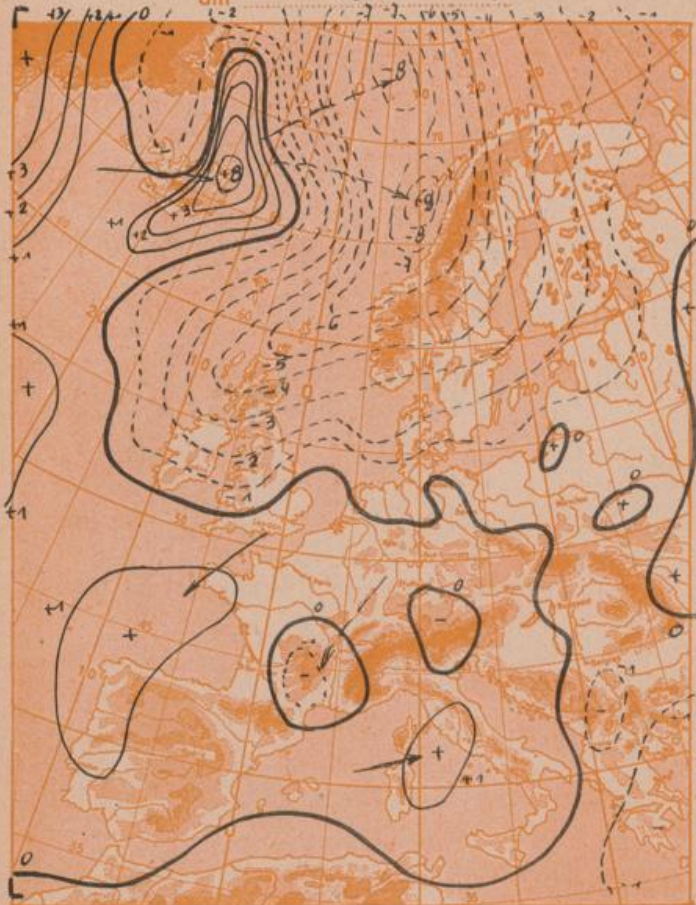
Von Nord nach Süd fortschreitende Bewölkungsabnahme. In Alpennähe und in den Bergen jedoch nur sehr zögernde Auflockerung. Im wesentlichen trocken. Tagestemperaturen in Nähe des Gefrierpunktes. Nachts leichter bis mäßiger Frost. Schwachwindig.

**Weitere Aussichten:** Milder, einzelne Niederschläge. Pf.

Dreistündige Druckänderung von 10-13 Uhr

und bisherige Zugrichtung der Druckänderungsgebiete

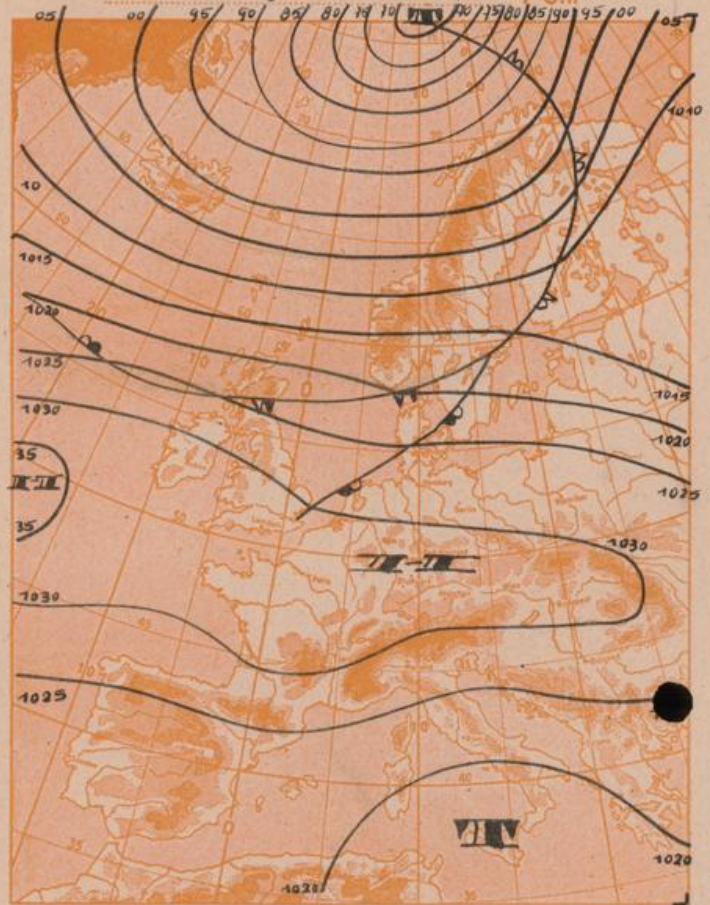
Samstag, 24. Nov. 1956



Vorhersagekarte für morgen

Sonntag, 25. Nov. 1956

7 Uhr



Maßstab  
1:40.000.000

Beobachtungen von (□=Bergstationen)	See- höhe m	Freitag, 23.11.56 19 Uhr gestern			7 Uhr heute			13 Uhr heute			Luftdruck in Stationshöhe mb	Luftdruck in mm	Temperatur °C	Wind (Bft.)	Wetter	Nächste Temperatur gestern 7-18 h	Tiefste Temperatur d. Nacht 19-7 h	Tafel- Temp. a. Boden 23-7 h	Sonnenschein dauer gestern in Std.	Nieder- schlag in mm v. 7-7 h	Schnee- höhe in cm heute ?
		Temp. °C	Wind (Bft.)	Wetter	Temp. °C	Wind (Bft.)	Wetter	Temp. °C	Wind (Bft.)	Wetter											
Regensburg	339	-1	ENE 4	●	-7	ENE 2	●	987	740	-2	NE 3	○	1	-7	-9	2.3	.	.			
Passau	408	-1	E 2	●	-3	SHlle	* ●	978	734	0	S 1	●	1	-3	-6	.	.	.			
Kempten	705	-4	WNW 2	●	-4	SHlle	●	943	707	-2	NE 1	●	-4	-4	-4	.	0.0	.			
Augsburg	480	-2	SHlle	●	-3	NE 1	* ●	967	725	-2	N 1	∞ ●	-1	-3	-4	.	0.1	41			
München-Stadt	522	-2	WSW 2	∞ ●	-3	NW 1	* ●	963	722	-2	NNE 1	∞ ●	-2	-3	-3	.	0.1	1			
Mühldorf	400	-1	SW 1	●	-2	E 1	* ●	980	735	0	NE 1	●	-1	-2	-3	0.6	0.2	41			
Oberstdorf	812	-4	NNE 1	∞ ●	-4	NE 1	∞ ●	929	697	-3	WNW 1	∞ ●	-3	-5	-5	.	.	.			
Garmisch-Partenk.	704	-4	N 2	●	-4	N 1	●	942	707	-2	N 1	* ●	-3	-4	-4	.	.	.			
Bad Tölz	654	-4	SHlle	∞ ●	-4	W 1	●	948	711	-2	WNW 1	●	-4	-4	-4	.	0.0	.			
Berchtesgaden	542	-2	N 1	∞ ●	-2	SHlle	* ●	960	720	0	N 1	x) ●	-2	-2	-3	.	0.0	.			
Hohenpeißenberg □	977	-7	WNW 1	∞ ●	-6	SHlle	* ●	910	682	-5	NE 1	∞ ●	-6	-7	-7	.	0.0	.			
Wendelstein □	1730	-11	SSE 1	≡ ○	-11	SE 1	≡ ○			-8	SSE 2	○	-4	-12	-11	8.4	.	36			
Zugspitze □	2962	-9	ESE 2	○	-11	SE 4	≡ ○	705	529	-11	SHlle	≡	-7	-11	x	2.6	.	200			
Würzburg	260	-1	ENE 3	●	-6	ENE 2	∞ ●	x	x	-2	ENE 2	○	0	-7	-9	.	0.0	.			
Nürnberg-	312	0	E 3	●	-10	SHlle	∞ ●	x	x	-1	SHlle	○	2	-10	-12	3.4	0.0	.			
Hof	568	-5	N 3	∞ ●	-7	NNE 2	≡ ●	x	x	-7	NNE 2	≡ ●	-3	-8	-8	.	.	.			
Gr. Falkenstein □	1308	-8	ENE 4	* ●	-8	NE 4	●	x	x	-2	SE 1	○	-8	-9	-11	2.9	0.0	31			
Ulm	482	-2	SHlle	●	-2	NE 2	∞ ●	x	x	-1	ENE 2	∞ ●	-2	-2	-3	.	0.1	.			
Friedrichshafen	407	-2	NE 1	* ●	-1	N 1	●	x	x	-2	NNE 1	●	-1	-2	-2	.	0.0	.			
Feldberg-Schwarzw. □	1496	-10	ESE 2	≡ ●	-10	S. 2	≡ ●	x	x	-9	ESE 4	≡ ●	-10	-11	-11	.	0.3	10			
Stuttgart	401	-2	N 1	∞ ●	-3	NNW 2	* ●	x	x	-1	N 2	∞ ●	-1	-3	-3	.	0.0	.			
Frankfurt/Main	112	0	NE 3	* ●	-5	ENE 2	○	x	x	-1	E 3	○	0	-5	-8	0.3	0.0	.			
Essen	128	-2	E 4	●	-5	E 2	∞ ●	x	x	-1	E 2	∞ ●	0	-6	-9	4.8	.	.			
Hannover	52	-2	E 4	○	-1	E 3	●	x	x	0	SE 3	○	0	-2	-4	2.4	.	.			
Hamburg	16	1	ENE 3	●	1	NE 3	●	x	x	1	NE 1	∞ ●	3	1	1	5.9	.	.			
Norderney	22	0	E 4	○	2	ESE 3	●	x	x	3	SSE 2	●	1	-1	-2	3.1	.	.			
Berlin-Dahlem	58	-0	E 3	●	-0	S 1	●	x	x	1	W 1	●	0	-1	-1	6.4	.	.			

Beobachtungen vom 24.11.56 7h	Erdbodentemperaturen heute früh in einer Tiefe von				Luftdruck reduziert auf NN	München Messungen in der freien Atmosphäre 24.11.56 3 Uhr															
	10 cm	20 cm	50 cm	100 cm		Höhe in km über NN	0.5	1.0	1.5	2.0	2.4	3.0	3.4	3.6	5.0	7.5	9.0	10.0	11.0	17.1	
München-Riem	-0.2	1.0	2.8	5.3	1028.0 mb	Heute	Wind-Richtung	SHlle	E	E	E	E	E	E	E	ESE	N	NE	NE	WNW	
Regensburg	-16	0.0	2.2	6.1	1029.6 mb	Heute	Wind km/h		5	10	15	15	20	25	25	45	20	20	25	20	5
Mühldorf	-0.3	0.4	2.9	6.6	1028.0 mb	Heute	Temp. in °C		-2	-7	-9	-7	-6	-9	-13	-12	-21	-40	-52	-57	-58
Kempten	1.0	1.9	4.0	6.2	1028.5 mb	gestern: Temp. in °C			-5	-6	-5	-5	-6	-5	-7	-9	-19	-38	-50	-59	-61
					Temperaturtagesmittel vom 23.11.56		Auf- und Untergang am 25.11.56 in München		Sonne: 7:35 - 16:26 Mond: 23:40(22) - 12:46												
					Wert -3.0 normal 0.8		Dauer der bürgerlichen Dämmerung: 39 Min.														
					Letztes Viertel																

Nachdruck und öffentlicher Aushang ohne Genehmigung nicht gestattet.