

Wetterkarte

des Deutschen Wetterdienstes
 Amtsblatt des Wetteramtes München

Postbezug monatlich 2,- DM
 Verlagsort: München. Erscheint täglich.

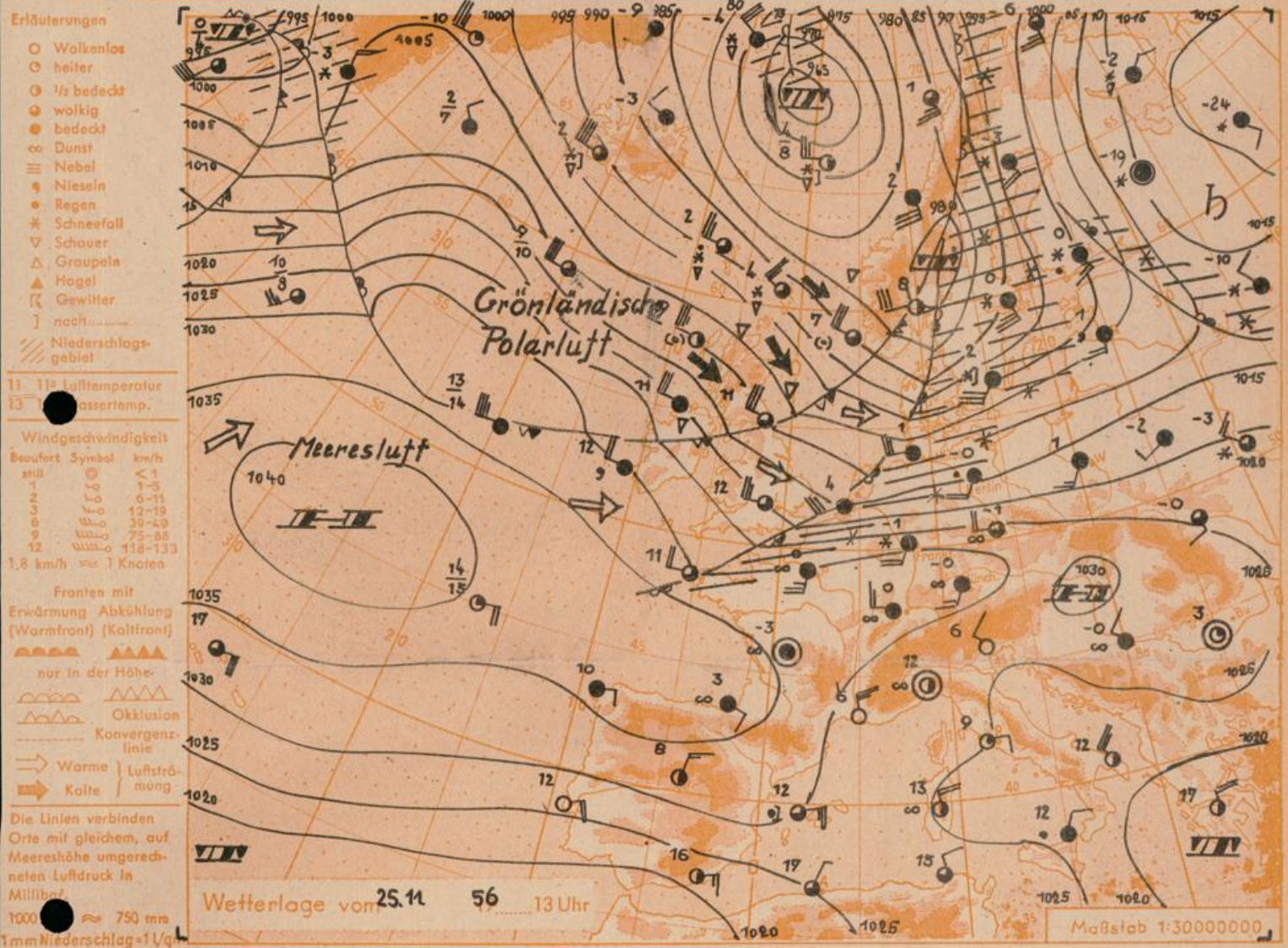
Bei unregelmäßiger Lieferung
 bitte Beschwerden immer an das
 Zustellpostamt richten

(13b) München 15, Bavariaring 10, Telefon 54961
 Postscheck-Kto. München 87610

7. Jahrgang 1956

Wetterbericht für Montag, 26. November 1956

Nummer 330



Übersicht: Durch verbreiteten und anhaltenden Druckfall über Nord-, später auch Mitteleuropa, wurde der über Bayern nach Osten reichende Hochdruckkeil abgebaut. Dadurch konnte mit Winddrehung auf West an der Nordostflanke des ostatlantischen Hochs Meeresluft von England her nach Deutschland einfließen. Die am Sonntag in Mittelengland angekommene Kaltfront wird rückläufig, da das westlich der Südspitze Grönlands erkennbare Tief rasch in den isländischen Raum zieht und eine weitere Warmluftzufuhr begünstigt.

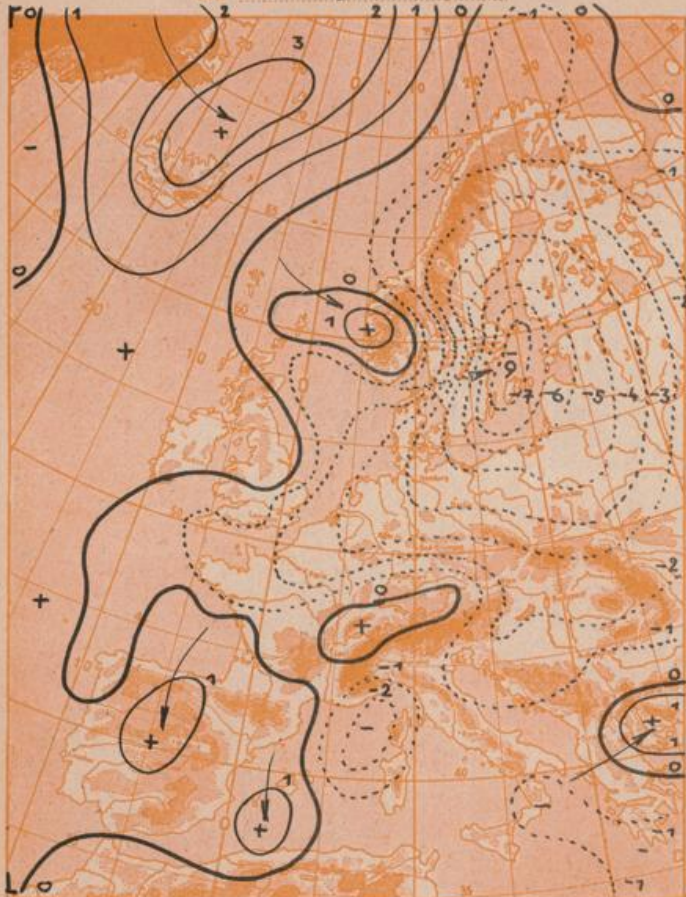
Vorhersage für Montag, den 26. November 1956, ausg. am 26. 11. 1956, 7 Uhr:

Südbayern und Donaugebiet: Bedeckt oder stark bewölkt mit zeitweiligen Niederschlägen, die am Alpenrand und in den Bergen als Schnee fallen, später aber bis in mittlere Alpenlagen allgemein in Regen übergehen. Mässige bis frische, in höheren Lagen stürmische westliche Winde. Im Laufe des Tages weiterer fühlbarer Temperaturanstieg. Frostgrenze bis 2000 m steigend. Kommende Nacht frostfrei.

Weitere Aussichten: Unbeständig, aber weiterhin mild.


Dreistündige Druckänderung von 10-13 Uhr

und bisherige Zugrichtung der Druckänderungsgebiete am Sonntag, 25. November 1956



Vorhersagekarte für morgen

Montag, 26. November 1956



Maßstab 1:4000000

Beobachtungen von (□= Bergstationen)	See- höhe m	Samstag, 24. 11. 56 19 Uhr gestern			7 Uhr heute			Sonntag, 25. 11. 56 13 Uhr heute			höchste Temperatur gestern 7-19 h	tiefste Temperatur d. Nacht 19-7 h	tiefste Temp.- a. Boden 21-7 h	Sonnenschein dauer gestern in Std.	Niederschlag in mm v. 7-2 h	Schneehöhe in cm heute 2					
		Temp. °C	Wind (Bft.)	Wetter	Temp. °C	Wind (Bft.)	Wetter	Temp. °C	Wind (Bft.)	Wetter											
Regensburg	339	-6	WSW 1	∞	0	-10	Stille	∞	0	986	760	-2	S 3	∞	0	-1	-11	-13	6,2	.	.
Passau	408	-3	Stille	∞	0	-4	W 1	∞	0	978	734	-3	SW 1	∞	0	-1	-5	-9	2,3	0,0	.
Kempten	705	-2	ENE 1	∞	0	-3	SSE 1	∞	0	944	708	-1	SW 4	∞	0	-2	-3	-3	.	.	.
Augsburg	480	-2	NNE 1	∞	0	-3	SSW 1	∞	0	968	726	-1	WSW 3	∞	0	-1	-6	-8	0,1	0,0	.
München-Stadt	522	-1	ENE 1	∞	0	-2	WNW 1	∞	0	963	722	0	SW 4	∞	0	-1	-2	-2	.	0,0	Flecken
Mühldorf	400	-4	Stille	∞	0	-4	Stille	∞	0	980	735	0	WSW 2	∞	0	0	-8	-10	0,2	0,0	.
Oberstdorf	812	-3	N 1	∞	0	-3	SSE 1	∞	0	932	699	-1	S 2	∞	0	-2	-3	-3	.	.	.
Garmisch-Partenk.	704	-2	Stille	∞	0	-3	N 1	∞	0	943	708	0	SSE 1	∞	0	-2	-3	-3	.	0,0	.
Bad Tölz	654	-2	NE 1	∞	0	-2	WSW 1	∞	0	-1	-3	-3	.	.	.
Berchtesgaden	542	-1	N 1	∞	0	-2	Stille	∞	0	961	721	0	N 1	∞	0	0	-2	-2	0,9	0,0	.
Hohenpeißenberg □	977	-5	NE 1	∞	0	-5	WNW 2	∞	0	962	683	-4	WSW 4	∞	0	-5	-5	-5	.	0,0	5
Wendelstein □	1730	-8	ESE 2	∞	0	-7	SE 3	∞	0	829	622	-3	WSW 4	∞	0	-6	-8	-14	1,3	0,0	35
Zugspitze □	2962	-11	E 2	∞	0	-10	N 2	∞	0	708	531	-9	NNW 3	∞	0	-10	-11	X	0,3	0,1	200
Würzburg	260	-4	Stille	∞	0	-9	Stille	∞	0	X	X	-1	WNW 4	∞	0	-1	-10	-13	6,8	.	.
Nürnberg	312	-7	Stille	∞	0	-11	ESE 1	∞	0	X	X	0	WSW 4	∞	0	-1	-12	-13	6,6	.	.
Hof	568	-7	NNE 1	∞	0	-9	Stille	∞	0	X	X	-4	SSW 6	∞	0	-7	-10	-13	6,8	.	.
Gr. Falkenstein □	1308	-7	ENE 3	∞	0	-10	SW 4	∞	0	X	X	-9	SW 4	X	∞	-1	-10	-15	7,0	.	30
Ulm	482	-1	NE 1	∞	0	-2	WSW 2	∞	0	X	X	-1	W 3	∞	0	-1	-2	-3	.	0,0	.
Friedrichshafen	407	0	N 1	∞	0	0	N 1	∞	0	X	X	1	WSW 3	∞	0	1	-1	-3	.	0,0	.
Feldberg-Schwarzw. □	1496	-9	E 4	∞	0	-7	Stille	∞	0	X	X	-5	WSW 4	∞	0	-8	-10	-15	.	0,2	40
Stuttgart	401	-4	NW 2	∞	0	-2	SW 2	∞	0	X	X	0	SSW 4	∞	0	-1	-3	-3	.	0,0	.
Frankfurt/Main	112	-4	ENE 1	∞	0	-7	SW 3	∞	0	X	X	-1	SW 4	X	∞	-1	-11	-13	5,6	.	.
Essen	128	-4	Stille	∞	0	-4	SSW 5	∞	0	X	X	0	SSW 6	X	∞	0	-6	-9	5,9	.	.
Hannover	52	-2	SE 2	∞	0	-2	SW 5	∞	0	X	X	2	WSW 6	X	∞	0	-7	-9	.	.	.
Hamburg	16	1	WSW 2	∞	0	-2	SW 5	∞	0	X	X	1	WSW 5	X	∞	2	-5	-8	.	.	.
Norderney	22	0	S 3	∞	0	1	SW 7	∞	0	X	X	5	WSW 6	X	∞	3	-2	-3	1,1	-1	.
Berlin-Dahlem	58	1	W 1	∞	0	-5	SSW 3	∞	0	X	X	0	SW 5	X	∞	1	-5	-6	.	0,0	.

Beobachtungen vom 25. 11. 56 7h	Erdbodentemperaturen heute früh in einer Tiefe von				Luftdruck reduziert auf NN	München Messungen in der freien Atmosphäre 25. 11. 56 3 Uhr													
	10 cm	20 cm	50 cm	100 cm		Höhe in km über NN	0.5	1.0	1.5	2.0	3.0	3.3	5.0	7.5	10.0	12.0	13.2	15.0	18.0
München-Riem	-0.1	1.0	2.4	5.2	1032.9mb	Heute	Stille	SW	S	ESE	ENE	ENE	NE	NE	NNE	NNE	N	NNW	NNW
Regensburg	2.4	0.1	2.0	5.7	1033.2mb	Wind km/h	.	5	5	5	10	15	15	10	70	70	50	40	35
Mühldorf	-0.9	0.1	2.7	6.2	1033.5mb	Temp. in °C	-2	-5	-10	-6	-9	-9	-21	-38	-55	-59	-57	-58	-60
Kempten	1.0	1.7	3.8	6.0	1033.3mb	gestern: Temp. in °C	-2	-7	-9	-7	-9	-12	-21	-40	-57	-56	-55	-55	-
Temperaturtagessmittel vom		24. 11. 56		Auf- u. Untergang am		26. 11. 56		In München		Sonne: 7 ³⁷		Mond: 16 ²⁶		Dauer der bürgerlichen Dämmerung: 39 Min.		Mondphase: 1 Tag nach letzt. Viertel			
München-Riem		Wert		normal															

Nachdruck und öffentlicher Aushang ohne Genehmigung nicht gestattet.