

# Wetterkarte

des Deutschen Wetterdienstes  
 Amtsblatt des Wetteramtes München

Postbezug monatlich 2,- DM  
 Verlagsort: München. Erscheint täglich.

Bei unregelmäßiger Lieferung  
 bitte Beschwerden immer an das  
 Zustellpostamt richten

(13b) München 15, Bavarlaring 10, Telefon 54961  
 Postcheck-Kto. München 87610

7. Jahrgang

Wetterbericht für Montag, 3. Dezember 1956

Nummer 337

**Erläuterungen**

- Wolkenlos
- heifer
- 1/2 bedeckt
- wolkig
- bedeckt
- Dunst
- ≡ Nebel
- Niesel
- Regen
- \* Schneefall
- ▽ Schauer
- △ Graupels
- ▲ Hagel
- ⚡ Gewitter
- ] nach.....
- /// Niederschlagsgebiet

11 Lufttemperatur  
 13 Wassertemp.

**Windschwindigkeit**

Beaufort	Symbol	km/h
0	○	< 1
1	○	1-5
2	○	6-11
3	○	12-19
4	○	20-29
5	○	30-39
6	○	40-49
7	○	50-59
8	○	60-69
9	○	70-79
10	○	80-89
11	○	90-99
12	○	100-110

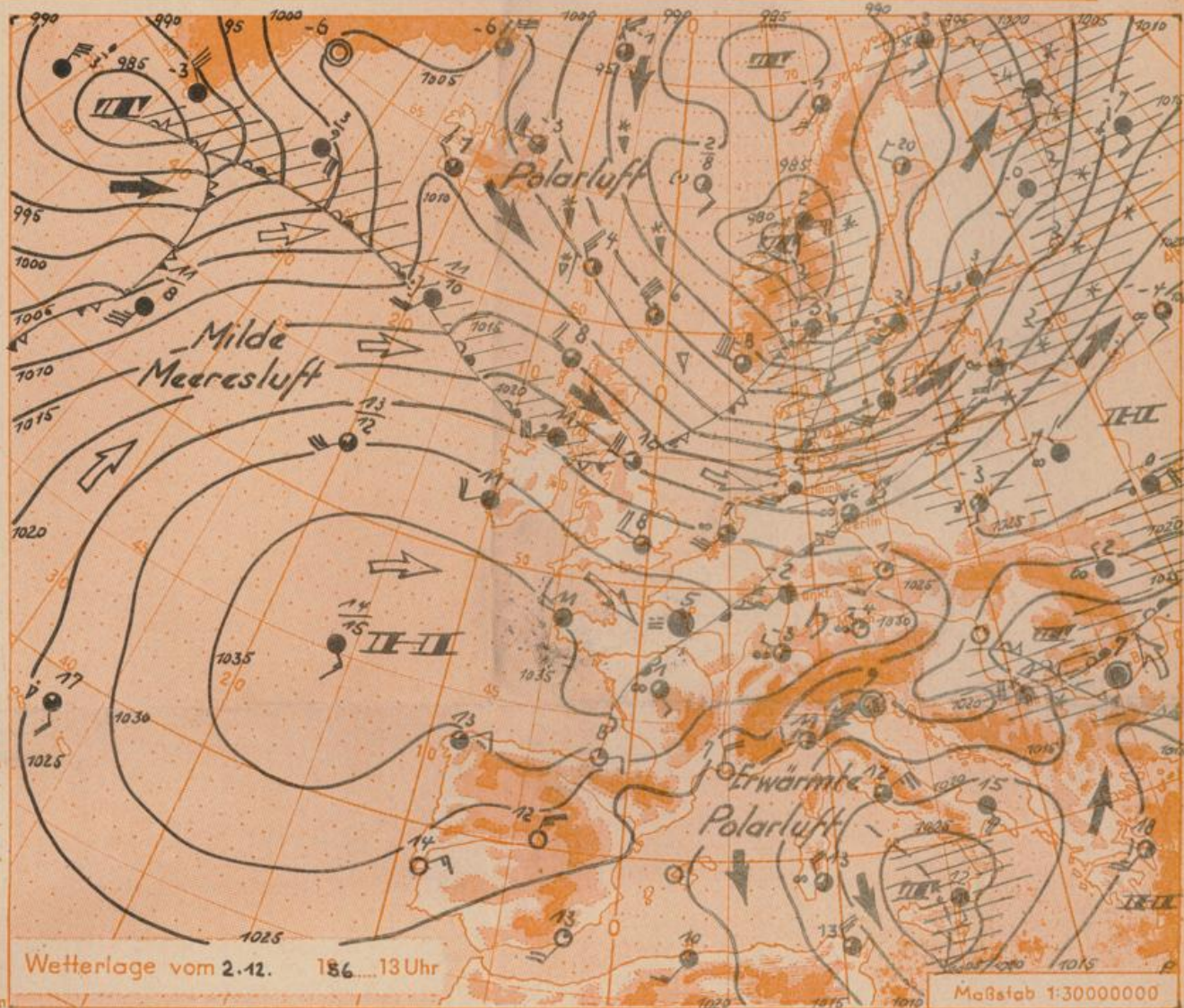
1,8 km/h ≈ 1 Knoten

**Fronten mit**  
 Erwärmung Abkühlung  
 (Warmfront) (Kaltfront)

- ☰ nur in der Höhe
- ☰ Okklusion
- ☰ Konvergenzlinie
- Warme Luftströmung
- ← Kalte Luftströmung

Die Linien verbinden  
 Orte mit gleichem, auf  
 Meereshöhe umgerech-  
 neten Luftdruck in  
 Millibar.

1000 mm ≈ 750 mm  
 mm Niederschlag = 1/qm



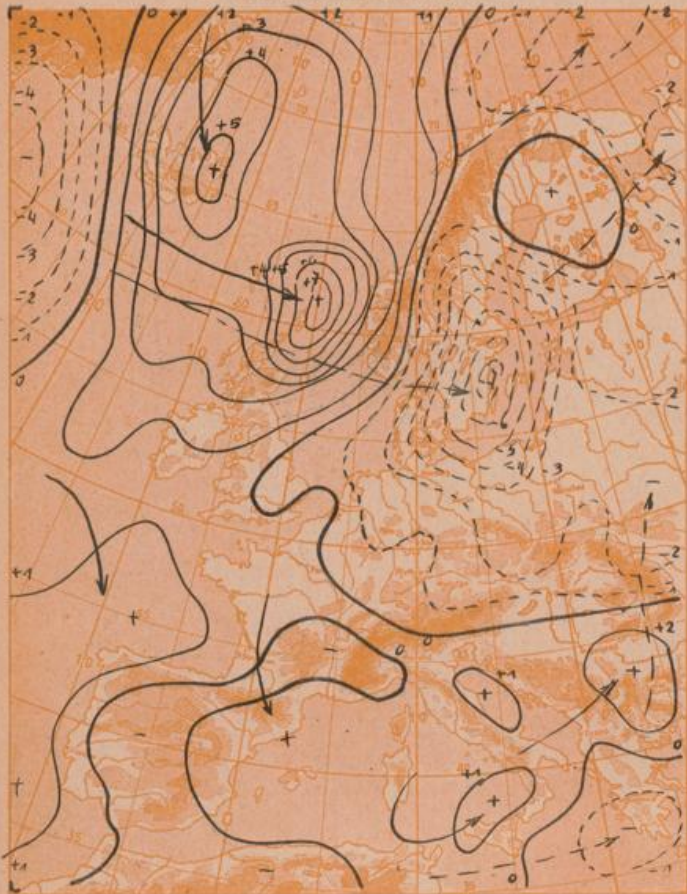
**Übersicht:** Innerhalb der flachen Hochdruckzone, die sich als Ausläufer eines atlantischen Hochs über Frankreich hinweg nach Süddeutschland erstreckt, kam es auch am Sonntag zu Frösten. Eine vielfach klare Nacht ermöglichte ein Absinken der Temperatur teilweise bis unter  $-10^{\circ}$  (Oberstdorf: Minimum  $-19^{\circ}$ ). Die Hochdruckzone wird bei uns im Zusammenhang mit den über Skandinavien ostwärts laufenden atlantischen Störungen etwas abgeschwächt. Dadurch können mildere Luftmassen, die bereits Norddeutschland erfaßt haben, auch bei uns allmählich die Oberhand gewinnen.

**Vorhersage für Montag, den 3.12.1956, ausgegeben am 3.12., 7 Uhr:**

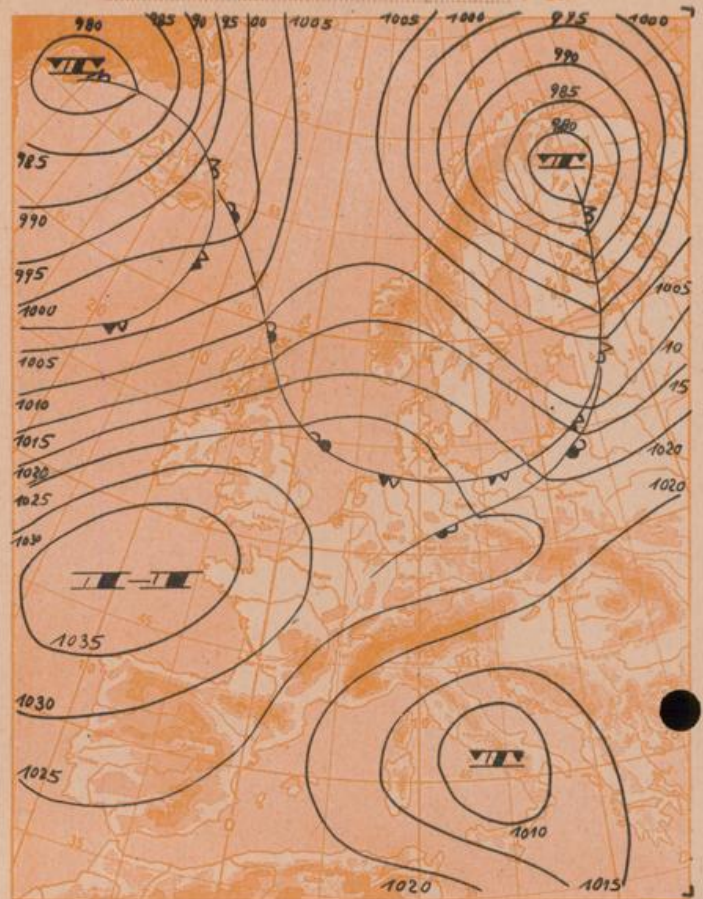
**Süddeutschland und Donaugebiet:** Vorwiegend bedeckt, einzelne Niederschläge, meist als Sprühregen. Dabei Straßenglätte. Mittagstemperaturen einige Grad über Null. Mäßige bis frische westliche Winde.

**Weitere Aussichten:** Unbeständig, jedoch Zwischenaufheiterungen mit leichtem Nachtfrost.

**Dreistündige Druckänderung von 10-13 Uhr**  
und bisherige Zuordnung der Druckänderungsgebiete  
am **Sonntag, 2. Dezember 1956**



**Vorhersagekarte für morgen**  
**Montag, 3. Dezember 1956** 7 Uhr



Maßstab  
1:40.000.000

Beobachtungen von (□=Bergstationen)	See- höhe m	Samstag, 1.12.56 19 Uhr gestern			7 Uhr heute			Sonntag, 2.12.56 13 Uhr heute			höchste tiefste Temperatur		Niederschlag in mm v. 7-7 h	Schneehöhe in cm heute 7					
		Temp. °C	Wind (Bft.)	Wetter	Temp. °C	Wind (Bft.)	Wetter	Luffdruck in Stationshöhe mb	Temp. °C	Wind (Bft.)	Wetter	gestern 7-19 h			d. Nacht 19-7 h				
Regensburg	339	-5	W 1	○	-9	W 1	∞	988	741	-3	SW 3	∞	○	0	-9	-12	5.8	Flecken	
Passau	408	-4	SSW 1	○	-5	NE 1	○			-4	W 1	○	○	-0	-4	-6	3.2		
Kempten	705	-7	Stille	○	-13	ESE 1	○	945	709	-5	S 1	○	○	-1	-14	-14	5.7	4	
Augsburg	480	-4	Stille	○	-7	WSW 1	○	967	727	-9	WSW 1	∞	○	0	-9	-11	2.6	Flecken	
München-Stadt	522	-5	Stille	○	-8	SSW 1	○	965	724	-5	Stille	∞	○	-2	-8	-8	0.7	Flecken	
Mühldorf	400	-3	W 1	○	-8	WNW 1	○	981	736	-4	NW 2	∞	○	1	-9	-11	3.9	Flecken	
Oberstdorf	812	-7	NE 1	○	-16	Stille	○	932	699	-5	S 1	○	○	-2	-18	-25	1.9	0.0	20
Garmisch-Partenk.	704	-5	SE 1	○	-9	SSW 1	○	944	708	-1	S 1	○	○	-1	-10	-12	4.1	0.0	2
Bad Tölz	654	-4	NE 1	○	-10	ENE 1	○			0	ENE 1	○	○	0	-11	-15	6.0		3
Berchtesgaden	542	-2	Stille	○	-7	Stille	○	962	722	-0	Stille	○	○	1	-7	-11	2.0	0.4	4
Hohenpeißenberg □	977	-6	ENE 2	○	-9	ENE 1	○	911	684	-3	W 2	○	○	-5	-10	-13	6.2		
Wandelstein □	1730	-11	Stille	○	-9	E 2	○	829	622	-6	SSE 1	○	○	-9	-12	-19	2.8		130
Zugspitze □	2962	-15	E 4	○	-13	NNE 5	○	708	531	-11	NNE 5	○	○	-13	-16	x	8.3		250
Würzburg	260	-4	Stille	○	-8	Stille	○	x	x	-4	SSW 2	∞	○	-0	-8	-8	5.2		Flecken
Nürnberg	312	-8	Stille	○	-10	ESE 1	○	x	x	-3	S 2	∞	○	-3	-11	-13	0.4		3
Hof	568	-7	SW 2	○	-6	SW 2	○	x	x	-5	SSW 4	○	○	-0	-12	-19	5.1		5
Gr. Falkenstein □	1308	-9	Stille	○	-10	N 2	○	x	x	-8	W 3	○	○	-4	-11	-21	1.8		80
Ulm	482	-4	NW 1	○	-9	SSW 1	○	x	x	-5	SSW 2	○	○	-1	-9	-12	6.5		1
Friedrichshafen	407	-2	N 1	○	-7	N 2	○	x	x	-3	WNW 1	○	○	2	-7	-10	7.6		Flecken
Feldberg-Schwarzw. □	1496	-10	ENE 6	○	-6	ENE 6	○	x	x	-5	ENE 3	○	○	-8	-10	-12	3.3		30
Stuttgart	401	-2	N 1	○	-8	Stille	○	x	x	-1	SSW 3	○	○	1	-8	-11			1
Frankfurt/Main	112	-3	Stille	○	-3	SW 2	○	x	x	-2	SW 3	∞	○	-2	-4	-4			
Essen	128	1	SSW 4	○	2	SSW 4	○	x	x	4	SW 4	∞	○	1	1	1			0.0
Hannover	52	2	SW 3	○	3	SW 3	○	x	x	6	WSW 4	∞	○	2	2	1	0.5		0.0
Hamburg	16	2	WSW 4	○	3	SSW 4	○	x	x	5	WSW 5	∞	○	2	2	1	0.2		13
Norderney	22	3	SSW 4	○	5	SW 5	○	x	x	6	WSW 6	∞	○	4	3	3			0.1
Berlin-Dahlem	58	-1	SSW 2	○	-0	SSW 2	○	x	x	2	SSW 2	∞	○	1	-1	-2	3.9		0.0

Beobachtungen vom 2.12.56 7h	Erdbodentemperaturen heute früh in einer Tiefe von				Luffdruck reduziert auf NN	München Messungen in der freien Atmosphäre 2.12.56 3 Uhr															
	10 cm	20 cm	50 cm	100 cm		Höhe in km über NN	0.5	0.6	0.7	1.0	1.4	2.0	2.4	3.0	5.0	7.5	10.0	11.4	13.5	17.7	
München-Riem	0.1	1.2	2.7	4.6	1033.7 mb	Heute	Stille	Stille	Stille	Stille	E	ENE	NE	ENE	NE	N	NNE	NNE	N	NW	
Regensburg	-1.7	-0.2	2.0	4.7	1032.2 mb	Wind km/h					5	15	20	30	35	20	60	40	30	45	
Mühldorf	0.1	0.8	2.7	5.2	1033.3 mb	Temp. in °C	-7	-8	-5	-7	-8	-7	-6	-8	-19	-39	-57	-65	-58	-64	
Kempten	0.2	1.8	3.7	5.6	1035.7 mb	gestern Temp. in °C	-7	-8	-5	-7	-11	-13	-15	-23	-41	-61	-59	-60	-	-	
					Temperaturtagesmittel vom 1.12.56		Auf- und Untergang am 3.12.56		in München												
					Wert		normal		Sonne		7 <sup>46</sup>		16 <sup>22</sup>		8 <sup>37</sup>		17 <sup>30</sup>		Mond		
					München-Riem		5.6 -0.3		Dauer der bürgerlichen		1 Tag nach Neumond		39		Min.						
					Mondphasen				Mond												

Nachdruck und öffentlicher Aushang ohne Genehmigung nicht gestattet.