

# Wetterkarte

des Deutschen Wetterdienstes  
 Amtsblatt des Wetteramtes München

Postbezug monatlich 2,- DM  
 Verlagsort: München. Erscheint täglich.

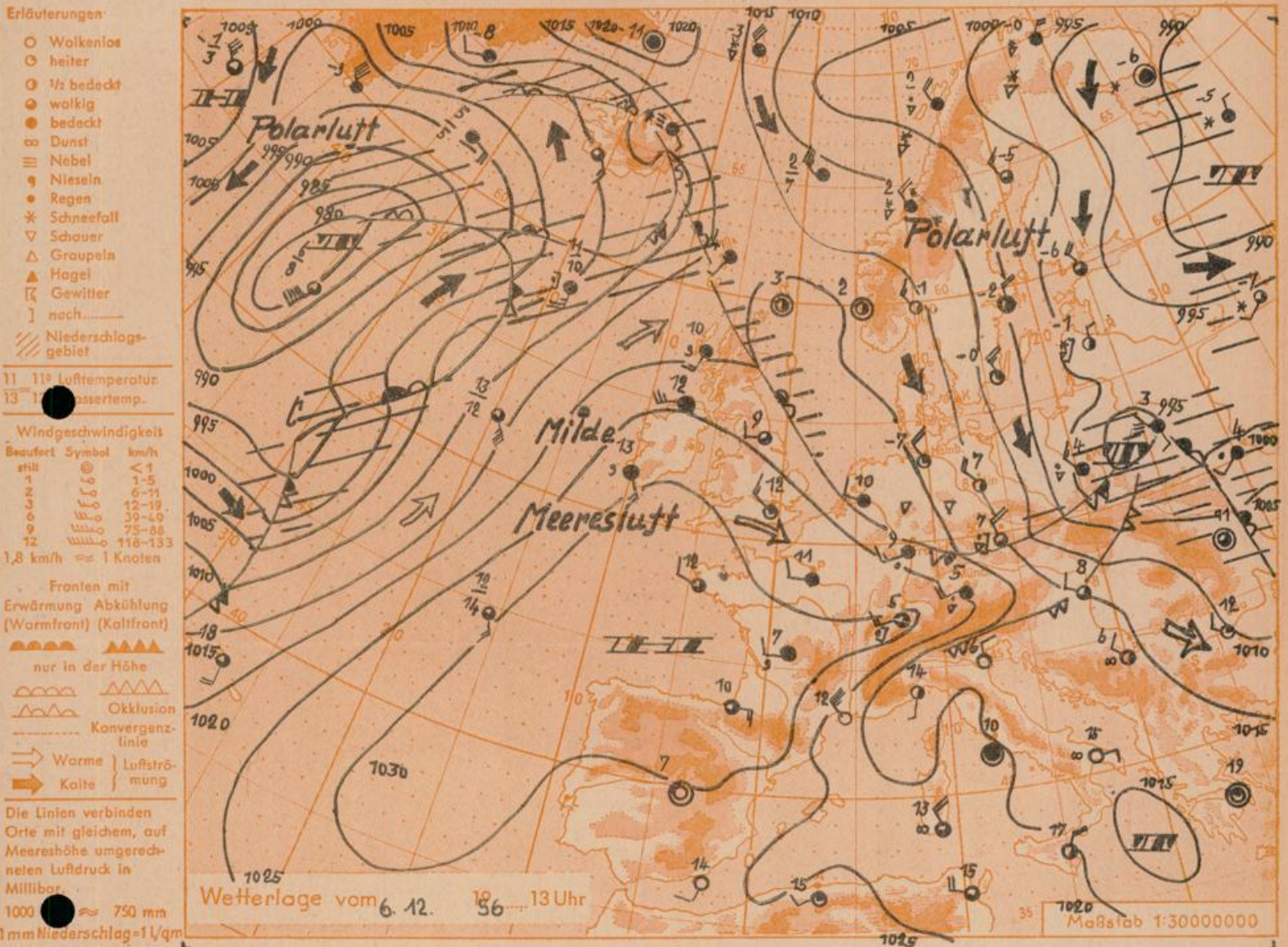
Bei unregelmäßiger Lieferung  
 bitte Beschwerden immer an das  
 Zustellpostamt richten

(13b) München 15, Bavariaring 10, Telefon 54961  
 Postscheck-Kto. München 87610

7. Jahrgang

Wetterbericht für Freitag, 7. Dezember 1956

Nummer 341



**Übersicht:** Das am Mittwoch bei Schottland angekommene Tief hat sich mittlerweile bis Polen verlagert. Es führt auf seiner Rückseite einen Schwall kälterer Meeresluft über Deutschland hinweg nach Südosten. Da gleichzeitig verbreitet Luftdruckanstieg erkennbar ist, wird sich das mit seinem Schwerpunkt über der Biskaya gelegene Hochdruckgebiet nach Osten und Nordosten ausweiten und zumindest vorübergehend Südbayern beeinflussen.

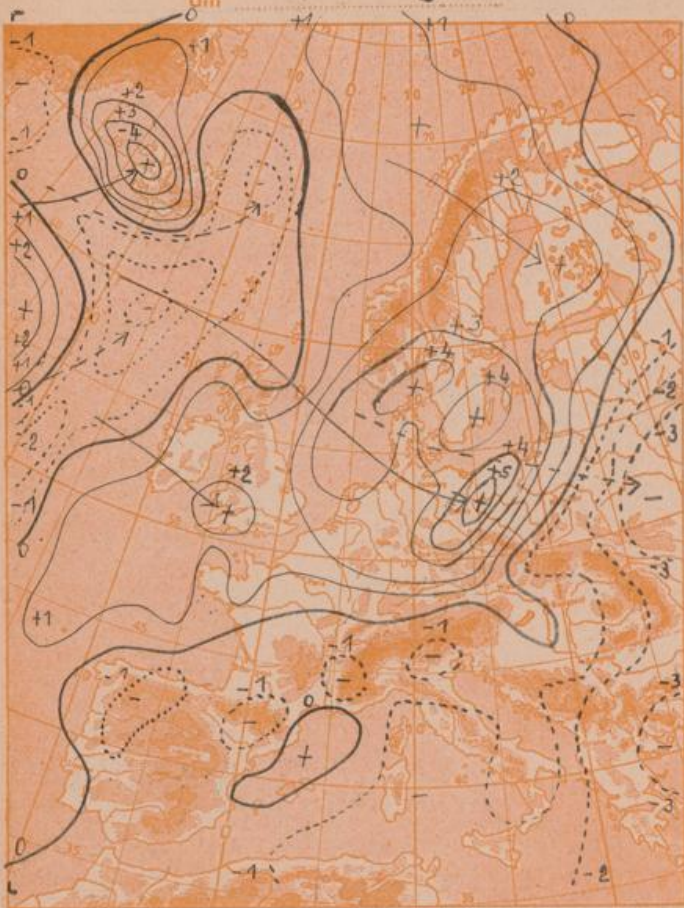
**Vorhersage für Freitag, den 7.12.1956, ausgegeben am 6.12., 16 Uhr:**

**Südbayern und Donaugebiet:** Starke, später im Flachland auch auflockernde Bewölkung. Vor allem anfangs, besonders am Alpenrand, noch etwas Niederschlag, der bis in Talnähe herab als Schnee fällt. Bei mäßigen Winden aus West bis Nord Tagestemperaturen einige Grad über Null.

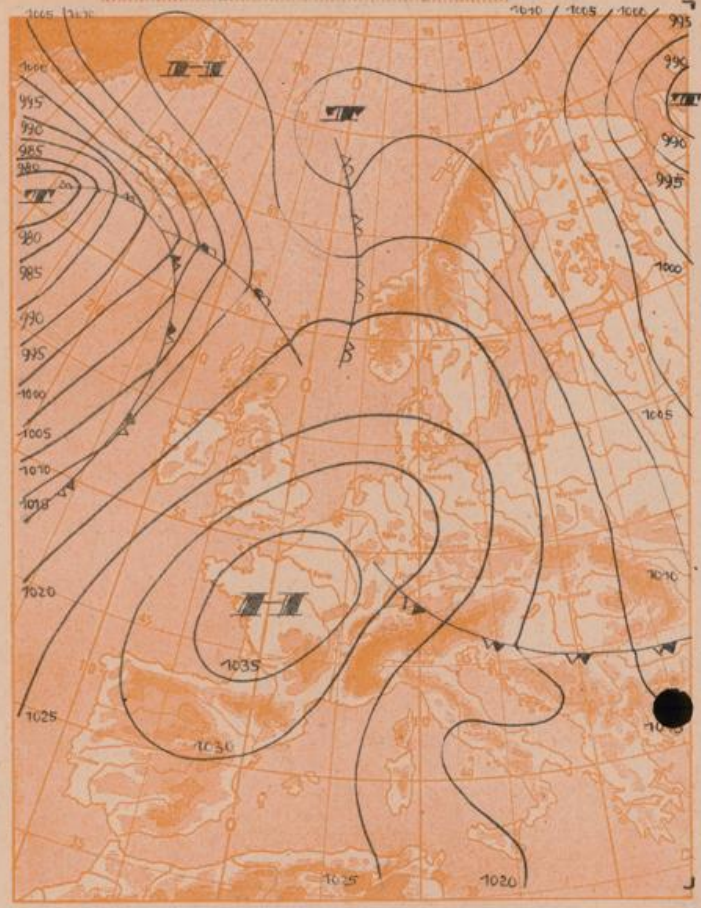
**Weitere Aussichten:** Zeitweilig heiter, Nachtfrost.

Schn.

**Dreistündige Druckänderung von 10-13 Uhr**  
und bisherige Topographie des Druckfeldes  
**Donnerstag, 6. Dezember 1956**



**Vorhersagekarte für morgen**  
**Freitag, 7. Dezember 1956 7 Uhr**



Beobachtungen von (□ = Bergstationen)	Seehöhe m	Mittwoch, 5.12.56 19 Uhr gestern			Donnerstag, 6.12.56 7 Uhr heute			13 Uhr heute			höchste Temperatur		niedrigste Temperatur		Sonnenschein dauer in Std.	Niederschlag in mm v. 7-7 h	Schneehöhe in cm heute	
		Temp. °C	Wind (Bft.)	Wetter	Temp. °C	Wind (Bft.)	Wetter	Temp. °C	Wind (Bft.)	Wetter	gestern 7-19 h	d. Nacht 19-7 h	21-7 h	7-19 h				
Regensburg	339	6	SW 2	●	5	WSW 5	●	980	736	6	WSW 5	●	6	5	3	·	2	·
Passau	408	6	SSW 3	●	3	SSW 3	●	972	729	5	W 4	●	7	2	2	·	4	·
Kempten	705	4	WSW 2	●	1	SSW 4	*●	944	708	3	S 3	●	5	1	0	·	2	·
Augsburg	480	5	WSW 2	●	3	SSW 4	●	965	724	4	SW 4	●	6	3	2	·	1	·
München-Stadt	522	5	WSW 3	●	3	WSW 4	●	961	720	5	W 4	●	7	3	2	·	0.6	·
Mühlhof	400	4	WSW 2	●	4	WSW 2	●	975	731	6	W 3	●	8	3	3	·	3	·
Oberstdorf	812	3	S 1	●	2	SSE 1	●	932	699	3	S 2	●	5	1	1	0.2	3	Flecken
Garmisch-Partenk.	704	4	N 1	●	2	WNW 1	●	941	706	5	ESE 2	●	5	2	1	·	1	·
Bad Tölz	654	4	WSW 1	●	2	SSE 2	●	947	710	4	W 3	●	6	2	0	·	9	·
Berchtesgaden	542	4	Stille	●	3	Stille	●	958	718	4	Stille	●	7	3	2	0.7	0.1	·
Hohenpeißenberg □	977	-1	W 5	●	0	WSW 6	*●	910	683	1	W 5	●	2	-0	-0	·	2	●
Wendelstein □	1730	-3	WNW 5	●	-2	WNW 6	*●	829	622	-2	W 6	*●	-0	-4	-3	4.2	4	●
Zugspitze □	2962	-7	WSW 6	○	-9	NW 7	*●	769	532	-9	N 6	*●	-6	-9	x	3.5	3	270
Würzburg	260	7	W 4	●	7	W 5	●	x	x	8	W 5	●	8	6	5	·	2	·
Nürnberg	312	6	WSW 4	●	6	W 4	●	x	x	8	W 4	●	7	5	5	·	2	·
Hof	568	5	SW 6	●	5	SW 5	●	x	x	6	WSW 3	●	5	4	3	·	1	·
Gr. Falkenstein □	1308	-1	WSW 3	●	-2	NW 3	*●	x	x	-1	WSW 5	●	0	-2	-2	·	14	80
Ulm	482	5	SSW 2	●	3	SSW 3	●	x	x	4	SSW 4	●	6	3	3	·	1	·
Friedrichshafen	407	6	WSW 3	●	4	SW 3	●	x	x	5	WSW 2	●	7	4	3	·	1	·
Feldberg-Schwarzw. □	1496	-3	SW 6	●	-2	W 6	*●	x	x	-2	SW 6	*●	-1	-4	-3	·	2	20
Stuttgart	401	6	SW 3	●	4	SW 4	●	x	x	6	WSW 5	●	7	4	2	·	0.5	·
Frankfurt/Main	112	8	WSW 4	●	8	WSW 4	●	x	x	9	WSW 3	●	9	7	7	·	1	·
Essen	128	8	WSW 5	●	9	WNW 4	●	x	x	9	●	○	9	8	8	·	4	·
Hannover	52	8	WSW 6	●	7	NW 6	●	x	x	7	NW 4	●	9	7	6	·	5	·
Hamburg	16	8	WSW 5	●	6	NNW 4	●	x	x	7	NW 4	●	9	6	5	·	12	·
Nordensy	22	8	W 7	●	7	NNW 3	●	x	x	7	NNW 4	●	8	6	6	·	9	·
Berlin-Dahlem	58	9	WSW 4	●	9	W 3	●	x	x	7	WNW 4	●	9	7	7	·	9	·

Beobachtungen vom 6.12.56 7h	Erdbodentemperaturen heute früh in einer Tiefe von				Luftdruck reduziert auf NN	München Messungen in der freien Atmosphäre 6.12.56 3 Uhr														
	10 cm	20 cm	50 cm	100 cm		Höhe in km über NN	0.5	1.0	1.6	2.0	2.3	3.0	3.8	4.1	5.0	7.5	10.0	10.4	15.0	17.8
München-Riem	3.1	3.7	3.8	4.4	1023.2 mb	Heute	W	W	W	W	W	WNW	WNW	WNW	WNW	WNW	W	W	NW	NW
Regensburg	3.4	3.4	3.8	4.4	1019.1 mb	Wind km/h	35	55	65	65	60	60	60	65	75	90	100	100	65	55
Mühlhof	3.3	3.4	3.5	4.8	1022.6 mb	Temp. in °C	4	0	-4	0	0	-5	-12	-12	-17	-37	-57	-64	-59	-60
Kempten	2.5	2.8	3.8	5.0	1027.1 mb	gestern: Temp. in °C	5	3	-2	0	-1	-4	-10	-12	-19	-34	-53	-56	-60	-62
					Temperaturtagesmittel vom 5.12.56	Auf- und Untergang am 7.12.56 in München					Sonne: 7 <sup>51</sup> - 16 <sup>20</sup> Mond: 10 <sup>59</sup> - 21 <sup>31</sup>									
					Wert 5.4	normal 0.1					3 Tage vor 1. Viertel					Dauer der bürgerlichen Dämmerung: 39 Min.				

Nochdruck und öffentlicher Aushang ohne Genehmigung nicht gestattet.