

Wetterkarte

des Deutschen Wetterdienstes
 Amtsblatt des Wetteramtes München

Postbezug monatlich 2,- DM
 Verlagsort: München. Erscheint täglich.

Bei unregelmäßiger Lieferung
 bitte Beschwerden immer an das
 Zustellpostamt richten

(13b) München 15, Bavariaring 10; Telefon 54961
 Postscheck-Kto. München 87610

7. Jahrgang

Wetterbericht für Samstag, 8. Dezember 1956 (mit Beilage)

Nummer 342

Erläuterungen

- Wolkenlos
- heiter
- 1/2 bedeckt
- wolkig
- bedeckt
- ∞ Dunst
- ≡ Nebel
- Niesel
- Regen
- * Schneefall
- ▽ Schauer
- △ Graupeln
- ▲ Hagel
- ⚡ Gewitter
-] nach
- /// Niederschlagsgebiet

11 11° Lufttemperatur
 13 13° Wassertemp.

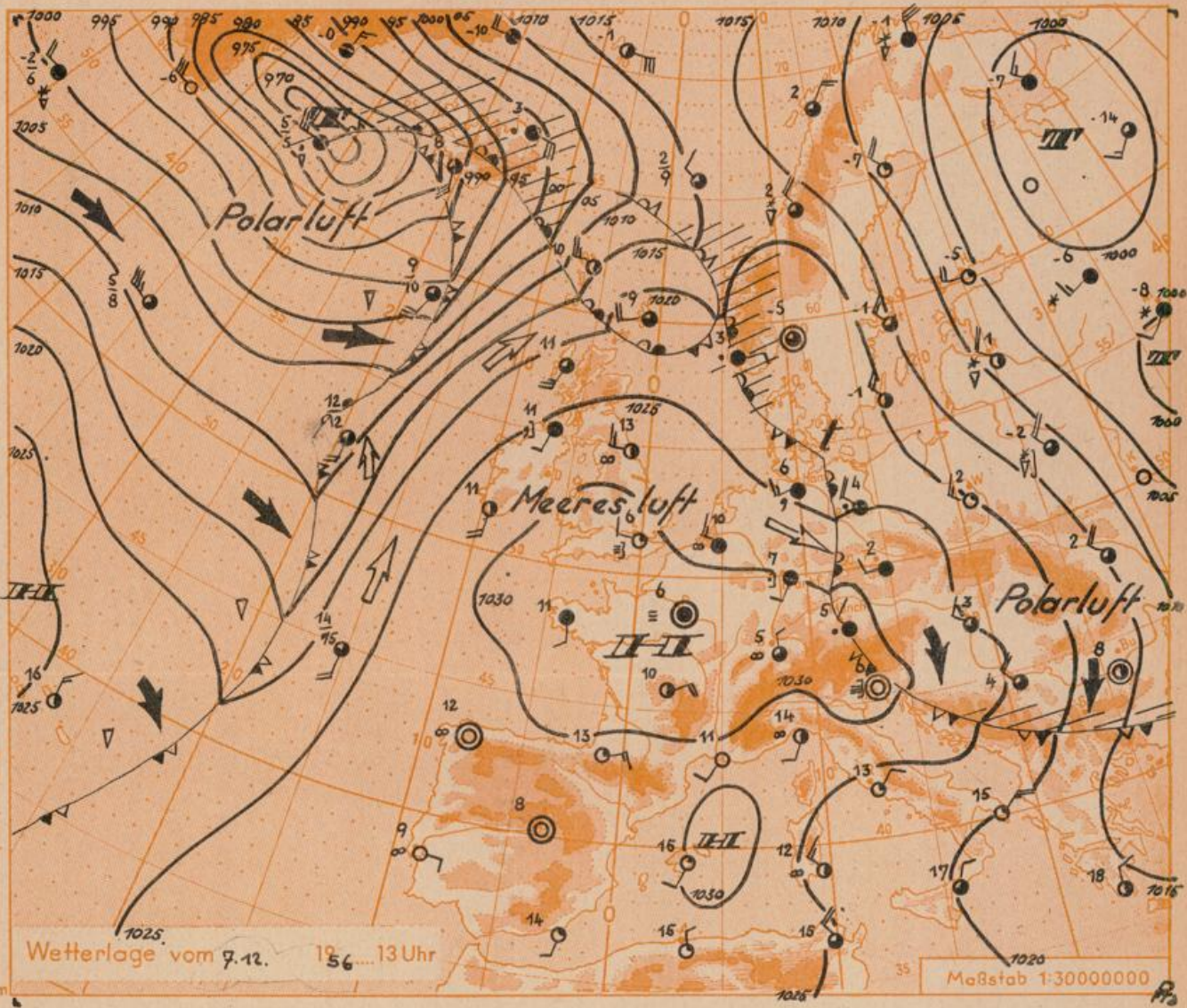
Windgeschwindigkeit

Beaufort	Symbol	km/h
still	○	< 1
1	○	1-5
2	○	6-11
3	○	12-19
4	○	20-29
5	○	30-39
6	○	40-49
7	○	50-59
8	○	60-69
9	○	70-79
10	○	80-89
11	○	90-99
12	○	110-133

1,8 km/h ≈ 1 Knoten

- Fronten mit Erwärmung Abkühlung (Warmfront) (Kaltfront)
- nur in der Höhe
 - Okklusion
 - Konvergenzlinie
 - Warme Luftströmung
 - Kalte Luftströmung

Die Linien verbinden Orte mit gleichem, auf Meereshöhe umgerechneten Luftdruck in Millibar.
 1000 mm ≈ 750 mm
 1 mm Niederschlag = 1 l/qm



Wetterlage vom 7.12. 1956 13 Uhr

Maßstab 1:30000000

Übersicht: Die auf der Rückseite des jetzt über Rußland liegenden Tiefs eingeflossene Kaltluft hat besonders in Nord- und Mitteldeutschland Abkühlung verursacht. Bayern wurde lediglich im Norden und Osten betroffen. So meldete der Gr. Falkenstein am Freitag mittags eine um 3° tiefere Temperatur als der um 400 m höhere Wendelstein. Ebenso lag die Mittagstemperatur in München um 4° höher als in Hof. In der Grenzzone zwischen diesen beiden Luftmassen kommt es immer noch zu einzelnen Regen- oder Sprühregenfällen. Das von Frankreich bis Süddeutschland reichende Hoch kann sich wegen der hohen Luftfeuchtigkeit nur in geringem Maße durchsetzen.

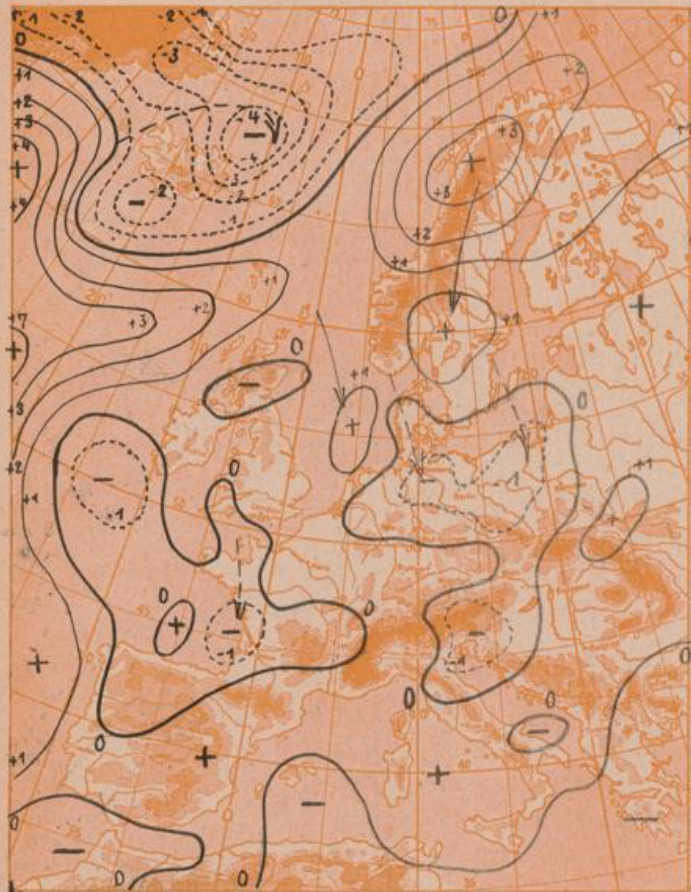
Vorhersage für Samstag, den 8. und Sonntag, den 9.12.1956, ausg. am 7.12., 16 Uhr:

Südbayern und Donaugebiet: Stark bewölkt oder bedeckt und noch einzelne Regen- oder Sprühregenfälle. Bei allgemein schwacher Luftbewegung Temperatur tagsüber bis über 5° ansteigend. Auch nachts frostfrei. Berge meist in Wolken. Am Sonntag besonders im Westen Wolkenauflockerung, aber sonst häufig neblig-trüb. Vorwiegend trocken. Höhere Lagen der Alpen freiwerdend.

Weitere Aussichten: Kein stärkerer Temperaturrückgang wahrscheinlich.

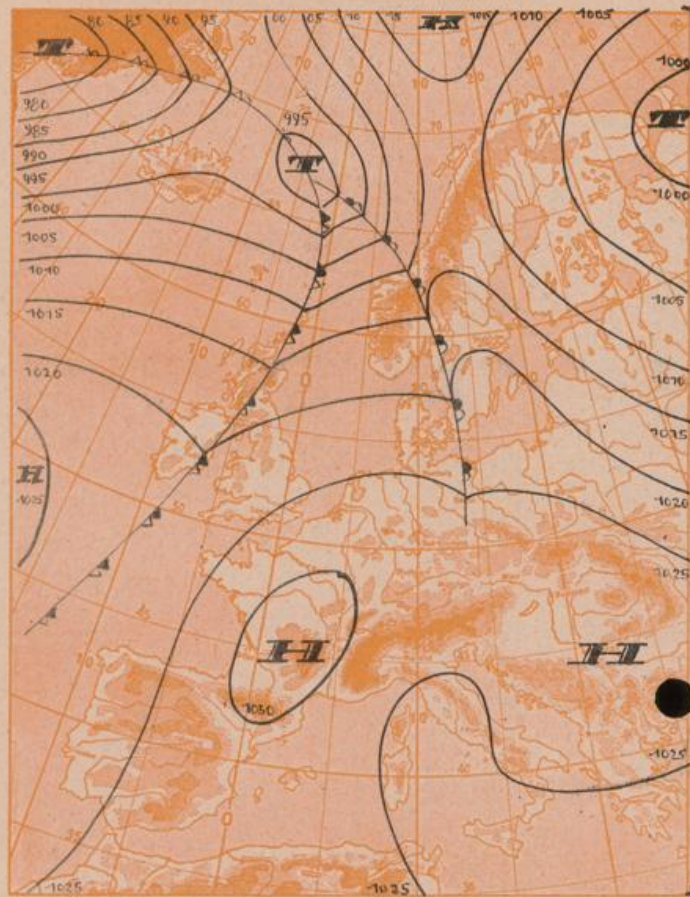
Pf.

Dreistündige Druckänderung von 10-13 Uhr
und bisherige Zugrichtung der Druckänderungsgebiete
am **Freitag, 7. Dezember 1956**



Vorhersagekarte für morgen

Samstag, 8. Dezember 1956 7 Uhr



Maßstab
1:4000000

Beobachtungen von (□=Bergstationen)	See- höhe m	Donnerstag, 6.12.56 17 Uhr gestern			7 Uhr heute			Freitag, 7.12.56 13 Uhr heute			höchste Temperatur			Niederschlag in mm v. 7-7 h	Schneehöhe in cm heute?		
		Temp. °C	Wind (Bft.)	Wetter	Temp. °C	Wind (Bft.)	Wetter	Temp. °C	Wind (Bft.)	Wetter	gestern 7-19 h	d. Nacht 19-7 h	heute 21-7 h				
Regensburg	339	6	SW 3	☉	3	NW 1	☉	988	741	4	SW 3	☉	6	2	2	·	5
Passau	408	6	W 4	☉	3	WNW 1	☉	980	735	3	WNW 2	☉	6	3	3	·	7
Kempten	705	4	SSW 2	☉	4	SSW 2	☉	947	711	6	W 2	☉	5	4	3	0.6	3
Augsburg	480	5	WSW 3	☉	5	W 3	☉	970	728	6	WNW 2	☉	5	5	4	·	5
München-Stadt	522	6	W 3	☉	6	WSW 2	☉	966	724	5	NW 2	☉	6	5	4	·	0.4
Mühldorf	400	6	W 3	☉	4	NNW 1	☉	982	736	4	WNW 1	☉	6	4	4	·	0.6
Oberstdorf	812	3	SSE 2	☉	2	S 2	☉	935	701	5	S 1	☉	4	1	-2	·	11
Garmisch-Partenk.	704	4	Stille	☉	2	SSE 1	☉	946	710	5	N 1	☉	6	1	-1	0.1	5
Bad Tölz	654	5	W 1	☉	5	W 2	☉	951	714	5	W 2	☉	6	5	4	·	2
Berchtesgaden	542	4	Stille	☉	4	Stille	☉	963	722	4	Stille	☉	4	4	3	·	24
Hohenpeißenberg □	977	2	W 5	☉	2	W 4	☉	914	686	3	WNW 4	☉	2	2	2	·	1
Wendelstein □	1730	-2	W 5	☉	-2	W 4	☉	833	625	-1	WNW 5	☉	-2	-2	-1	·	6
Zugspitze □	2962	-9	N 6	☉	-10	N 5	☉	713	535	-7	N 5	☉	-9	-10	·	12	
Würzburg	260	9	WNW 4	☉	5	Stille	☉	x	x	5	NW 3	☉	9	4	4	0.2	2
Nürnberg	312	7	WNW 3	☉	4	NNW 1	☉	x	x	5	W 2	☉	8	3	3	0.3	2
Hof	568	3	WNW 2	☉	-0	WNW 1	☉	x	x	4	SW 3	☉	6	-2	-4	·	2
Gr. Falkenstein □	1308	·	·	☉	·	·	☉	x	x	·	·	·	·	·	·	·	·
Ulm	482	5	SSW 2	☉	5	SSE 1	☉	x	x	6	WSW 2	☉	5	4	4	·	3
Friedrichshafen	407	6	SW 1	☉	5	Stille	☉	x	x	7	S 1	☉	6	5	2	·	0.3
Feldberg-Schwarzw. □	1496	-1	W 4	☉	-0	NNW 4	☉	x	x	-0	N 3	☉	-0	-1	-2	·	7
Stuttgart	401	8	WSW 3	☉	6	W 2	☉	x	x	7	W 1	☉	8	5	4	·	0.5
Frankfurt/Main	112	8	WSW 2	☉	7	WNW 2	☉	x	x	7	SW 2	☉	9	6	3	·	1
Eisenach	128	7	N 2	☉	5	SSW 1	☉	x	x	8	WSW 4	☉	9	3	1	·	0.1
Hannover	52	5	W 2	☉	4	W 3	☉	x	x	6	WSW 3	☉	8	3	0	3.8	0.0
Hamburg	16	7	WNW 2	☉	4	W 3	☉	x	x	6	WSW 3	☉	10	1	-4	4.9	·
Norderney	22	7	NNW 3	☉	6	WSW 3	☉	x	x	7	WNW 5	☉	7	6	5	2.5	0.0
Berlin-Dahlem	58	3	WNW 2	☉	0	WSW 2	☉	x	x	4	W 4	☉	9	-1	-3	5.1	0.6

Beobachtungen vom 7.12.56 7h	Erdbodentemperaturen heute früh in einer Tiefe von				Luftdruck reduziert auf NN	München Messungen in der freien Atmosphäre 7.12.56 3 Uhr												
	10 cm	20 cm	50 cm	100 cm		Höhe in km über NN	0.6	1.0	2.0	3.0	3.2	5.0	7.5	10.0	11.4	12.8	16.0	18.4
München-Riem	4.0	3.8	3.9	4.5	1029.4 mb	Heute	Wind-Richtung	W	W	WNW	NW	NW	NNW	N	N	N	NNW	—
Regensburg	3.4	4.0	4.3	4.7	1029.3 mb	Wind km/h	20	30	45	45	45	70	105	140	130	80	—	
Mühldorf	4.3	3.8	3.8	4.8	1029.6 mb	Temp. in °C	5	3	-2	-9	-8	-7	-5	-4	-63	-55	-60	-60
Kempten	3.3	3.3	4.1	5.1	1031.5 mb	gestern: Temp. in °C	4	0	0	-5	-6	-17	-37	-57	-57	-56	-59	—
					Temperaturtagessmittel vom 6.12.56	Auf- und Untergang am 8.12.56 in München		Sonne 7 ⁵²		Mond 16 ²⁰		11 ²³		22 ³³				
					München-Riem	Wert	4.0	normal	Dauer der bürgerlichen Mondphase: 2 Tage vor 1. Viertel Dämmerung: 39 Min.									

Nachdruck und öffentlicher Aushang ohne Genehmigung nicht gestattet.