

Wetterkarte

des Deutschen Wetterdienstes
 Amtsblatt des Wetteramtes München

Postbezug monatlich 2,- DM
 Verlagsort: München. Erscheint täglich.

Bei unregelmäßiger Lieferung
 bitte Beschwerden immer an das
 Zustellpostamt richten


(13b) München 15, Bavariaring 10, Telefon 54961
 Postscheck-Kto. München 87610

7. Jahrgang 1956

Wetterbericht für

Montag, 17. Dezember 1956

Nummer 351



Übersicht: Das südlich von Island angelangte kräftige Tiefdruckgebiet hat sich nur noch wenig nordostwärts bewegt und beginnt sich nun langsam aufzufüllen. Seine Kaltfront kommt in ihrem südlichen Teil nur noch zögernd ostwärts voran, da auch auf deren Vorderseite Luftdruckanstieg eingesetzt hat. Während die Mittagstemperaturen am Sonntag in Mitteleuropa, im Bereich der milden Südwestströmung, meistens über 10° stiegen und die Frostgrenze in den Alpen erst bei 2600 m angetroffen wurde, schneite es auf dem mittleren Atlantik, etwa auf der geographischen Breite von Hamburg, verbreitet!

Wenn auch später in die Südwestströmung etwas kältere Luft einbezogen werden dürfte, so bleibt es doch für die Jahreszeit immer noch zu mild.

An der kanadischen Ostküste dringt ein neues Tief ostwärts vor, es wird später in den Strömungsbereich des Island-Tiefs einbezogen werden.

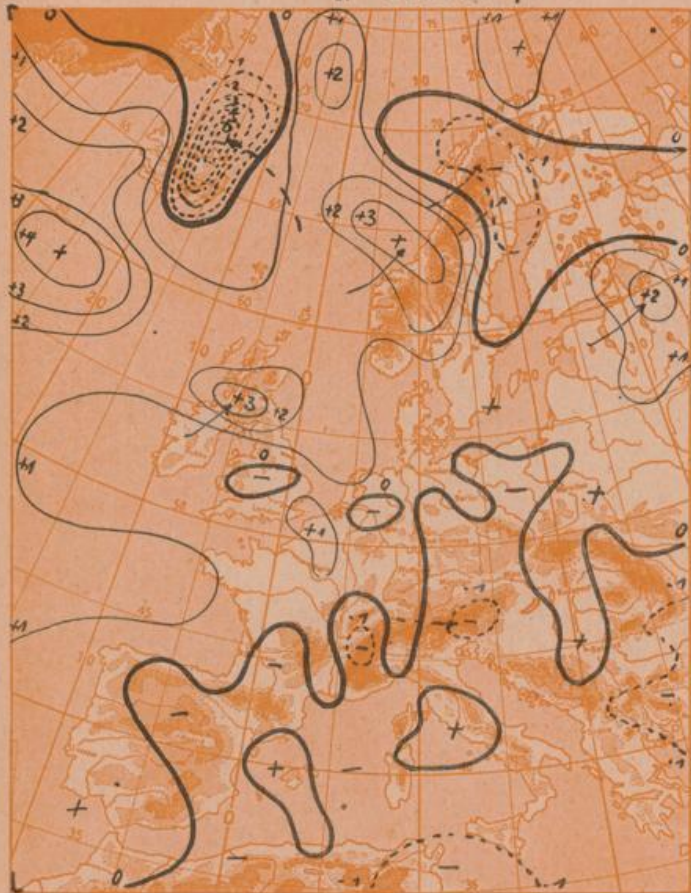
Vorhersage für Montag, den 17.12.56, ausgegeben am 16.12., 17 Uhr:

Südbayern und Donaugebiet: Bewölkungsschwankungen, aber noch vorwiegend trockenen und tagsüber sehr mild. Im Alpengebiet und -vorland immer noch föhnig. Abends und nachts zunehmend dunstig oder neblig. Leichter, meist südwestlicher Wind.

Weitere Aussichten: Noch keine Aussicht auf winterliches Wetter.

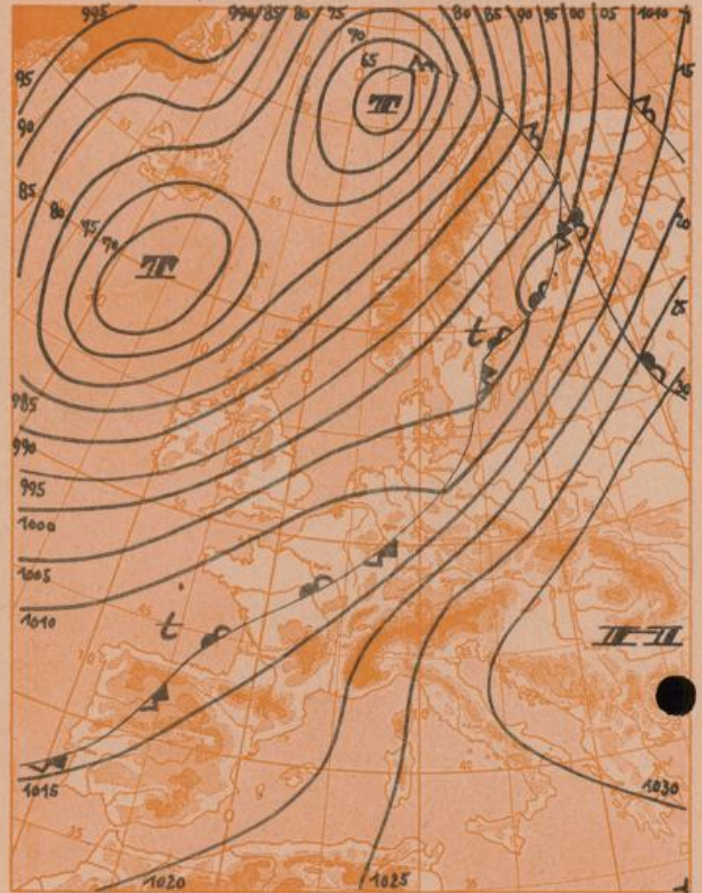
Pi.

Dreistündige Druckänderung von 10-13 Uhr
und bisherige Zugrichtung der Druckänderungsgebiete
am **Sonntag, 16. Dezember 1956**



Vorhersagekarte für morgen

Montag, 17. Dezember 1956 7 Uhr



Beobachtungen von (□=Bergstationen)	Seehöhe m	Samstag 15.12.56 19 Uhr gestern			7 Uhr heute			Sonntag, 16.12.56 Luftdruck in Stationshöhe		13 Uhr heute			Höchste Temperatur gestern 7-19 h		Tiefste Temp. a. Boden d. Nacht 19-7 h		Sonnenschein dauer gestern in Std.	Niederschlag in mm v. 7-2 h	Schneehöhe in cm heute 7
		Temp. °C	Wind (Bft.)	Wetter	Temp. °C	Wind (Bft.)	Wetter	mb	mm	Temp. °C	Wind (Bft.)	Wetter	gestern	d. Nacht	21-7 h				
Regensburg	339	6 SE 1	☉	-1 ESE 2	☉	982	736	5 ESE 2	☉	10	1	-1	2.0	.	.				
Passau	408	4 N 1	☉	-1 N 2	☉	974	731	4 SHille	☉	9	-1	-3	2.7	0.0	.				
Kempten	705	2 ESE 1	☉	2 SE 3	☉	938	704	11 SSE 1	☉	9	1	-2	4.1	.	.				
Augsburg	480	8 SW 3	☉	2 S 2	☉	961	721	11 SSE 2	☉	10	2	-0	4.2	.	.				
München-Stadt	522	7 SW 2	☉	3 SSE 1	☉	957	718	14 SSE 2	☉	13	2	2	3.0	.	.				
Mühldorf	400	3 SW 1	☉	-1 SHille	∞	974	731	7 E 1	☉	11	-2	-5	3.2	0.0	.				
Oberstdorf	812	3 W 1	☉	-1 S 1	☉	926	695	11 S 3	☉	10	-2	-5	3.9	.	.				
Garmisch-Partenk.	704	3 S 1	☉	-0 SSW 1	☉	940	705	8 WSW 1	☉	11	-1	-3	4.0	.	.				
Bad Tölz	654	2 ESE 1	☉	4 SE 2	☉	.	.	.	☉	9	1	-1	4.6	.	.				
Berchtesgaden	542	1 SHille	☉	-2 SHille	☉	958	719	6 NNW 1	☉	8	-3	-4	3.9	.	.				
Hohenpeißenberg □	977	5 WSW 3	☉	6 S 3	☉	907	681	12 S 4	☉	9	4	0	3.0	.	.				
Wendelstein □	1730	2 SW 3	☉	5 SW 3	☉	831	623	6 S 1	☉	3	2	-4	3.1	.	80				
Zugspitze □	2962	-7 W 9	☉	-4 W 7	☉	713	535	-2 W 6	☉	-7	-7	x	4.5	.	290				
Würzburg	260	10 SW 5	☉	7 SE 3	☉	x	x	10 SE 3	☉	10	7	5	.	2	.				
Nürnberg	312	9 SW 3	☉	5 S 2	☉	x	x	11 SSE 2	☉	10	5	3	0.1	0.0	.				
Hof	568	6 SSW 5	☉	6 SSE 3	☉	x	x	9 SE 3	☉	6	6	4	.	8	.				
Gr. Falkenstein □	1308	0 SW 4	☉	0 WSW 4	☉	x	x	3 WSW 4	☉	1	-0	-1	.	1	80				
Ulm	482	7 SSW 2	☉	1 SSE 1	☉	x	x	9 SSE 1	☉	9	-1	-2	1.6	.	.				
Friedrichshafen	407	7 SE 1	☉	1 N 2	☉	x	x	8 SHille	☉	12	1	-3	3.8	.	.				
Feldberg-Schwarzw. □	1496	1 SW 7	☉	4 SSW 7	☉	x	x	6 SE 7	☉	1	-0	-1	.	.	10				
Stuttgart	401	9 SSW 3	☉	5 SE 1	☉	x	x	10 S 1	☉	10	5	3	0.6	.	.				
Frankfurt/Main	112	10 WSW 4	☉	10 SSW 2	☉	x	x	11 SW 3	☉	10	9	8	.	4	.				
Essen	128	9 SSW 5	☉	11 SSW 5	☉	x	x	12 S 5	☉	10	9	9	.	2	.				
Hannover	52	9 WSW 4	☉	11 SSW 3	☉	x	x	13 SSW 5	☉	10	9	8	.	4	.				
Hamburg	16	9 SSW 4	☉	12 SSW 4	☉	x	x	13 SSW 4	☉	10	9	7	0.3	0.5	.				
Norderney	22	8 SSW 5	☉	10 SSW 5	☉	x	x	10 SSW 6	☉	9	8	8	2.4	3	.				
Berlin-Dahlem	58	9 SSW 4	☉	10 S 3	☉	x	x	11 SSW 3	☉	10	9	7	.	0.0	.				

Beobachtungen vom 16.12.56 7h	Erdbodentemperaturen heute früh in einer Tiefe von				Luftdruck reduziert auf NN	München Messungen in der freien Atmosphäre 16.12.56 3 Uhr												
	10 cm	20 cm	50 cm	100 cm		Höhe in km über NN	0.5	0.8	1.0	2.0	5.0	7.5	10.0	12.8	13.6	15.0	16.5	
München-Riem	1.9	2.4	4.5	5.2	1023.1 mb	Heute	Wind-Richtung	5 SW	WSW	W	WSW	W	WNW	W	W	WSW		
Regensburg	3.3	4.2	4.4	5.7	1022.5 mb	Heute	Wind km/h	5	15	20	45	50	55	55	70	50	30	20
Mühldorf	1.1	2.3	4.2	5.4	1024.6 mb	gestern	Temp. in °C	4	6	4	-3	-18	-33	-56	-61	-60	-57	-53
Kempten	2.2	3.1	4.7	5.5	1023.2 mb	Temperaturtagesmittel vom 15.12.57		Wert		normal		Auf- und Untergang am 17.12.56 in München		Sonne: 8 ⁰⁰ 16 ²¹		Mond: 16 ²² 8 ²⁰ (18)		
											Dauer der bürgerlichen Dämmerung: 40 Min.		Mandphase: Vollmond					

Nachdruck und öffentlicher Aushang ohne Genehmigung nicht gestattet.