

Wetterkarte

des Deutschen Wetterdienstes
 Amtsblatt des Wetteramtes München

Postbezug monatlich 2,- DM
 Verlagsort: München. Erscheint täglich.

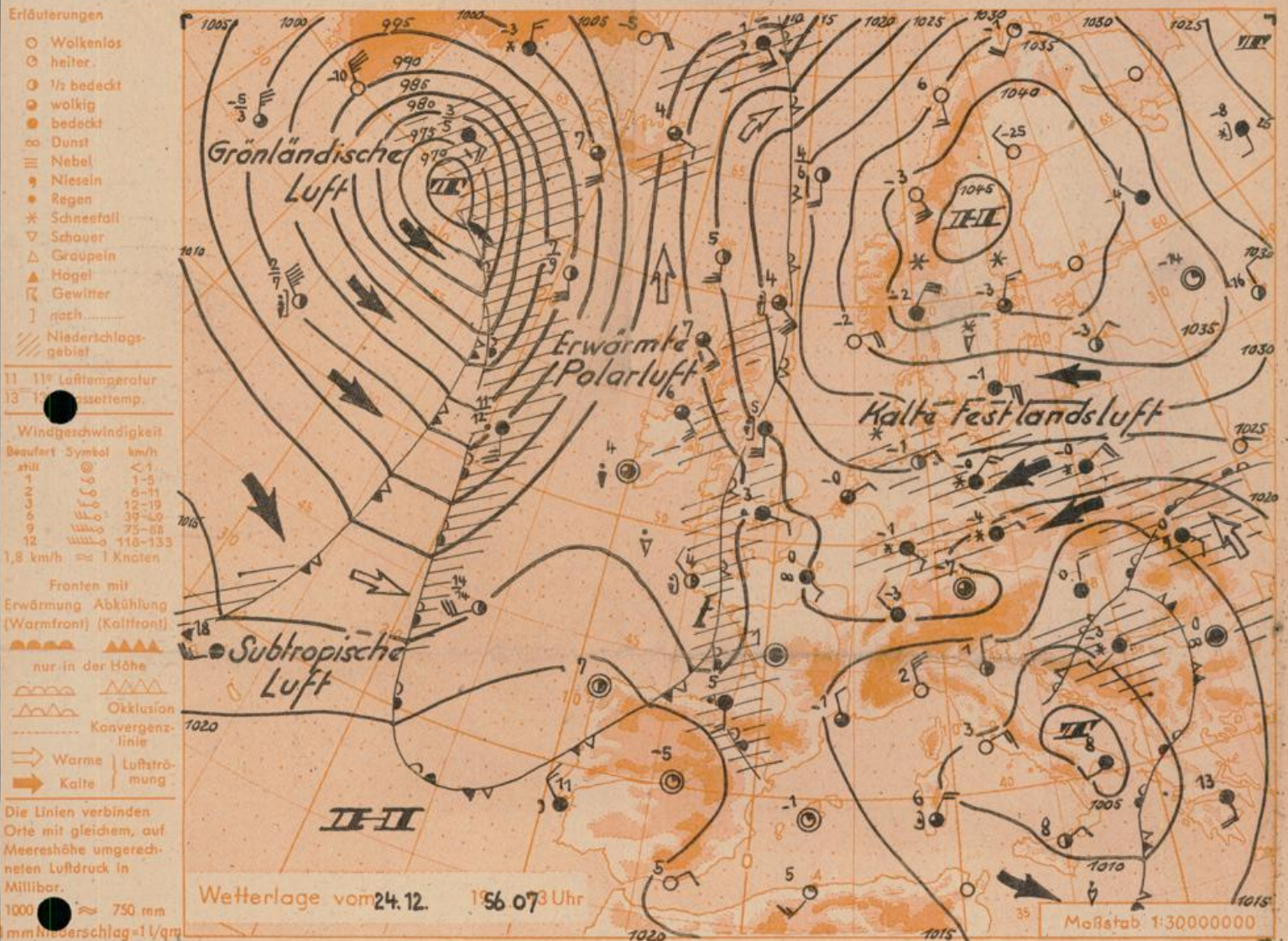
Bei unregelmäßiger Lieferung
 bitte Beschwerden immer an das
 Zustellpostamt richten

(13b) München 15, Bavariaring 10, Telefon 54961
 Postscheck-Kto. München 87610

7. Jahrgang 1956

Wetterbericht für Dienstag, 25. Dezember 1956

Nummer 359



Übersicht: Das über Skandinavien und Finnland liegende Hochdruckgebiet hat sich noch weiter verstärkt und wird auch an den Weihnachtstagen für Mitteleuropa die östliche Luftströmung aufrechterhalten, mit der kalte Luft herangeführt wird. Wie schon in der vergangenen Nacht, wird zeitweiliges nächtliches Aufklaren Frostverschärfung bedingen. Über Süd- und Südosteuropa liegt ein Tiefdruckgebiet, das ebenfalls zur Aufrechterhaltung der Ostströmung beiträgt und mit einzelnen schwachen Randstörungen über die Alpen hinweg nordwärts ausgreifen kann.

Vorhersage für die Weihnachtstage, ausg. am 24.12.1956, 12 Uhr:

Südbayern und Donaugebiet: Zeitweise leichter bis mässiger Schneefall, dazwischen vielfach aufklarend. Tagsüber leichter, nachts mässiger bis strenger Frost; Temperatur in 2000 m Höhe um -15 Grad. Schwacher bis mässiger Wind, meist aus Nordost bis Ost.

Weitere Aussichten: Fortbestand des winterlichen Wetters:

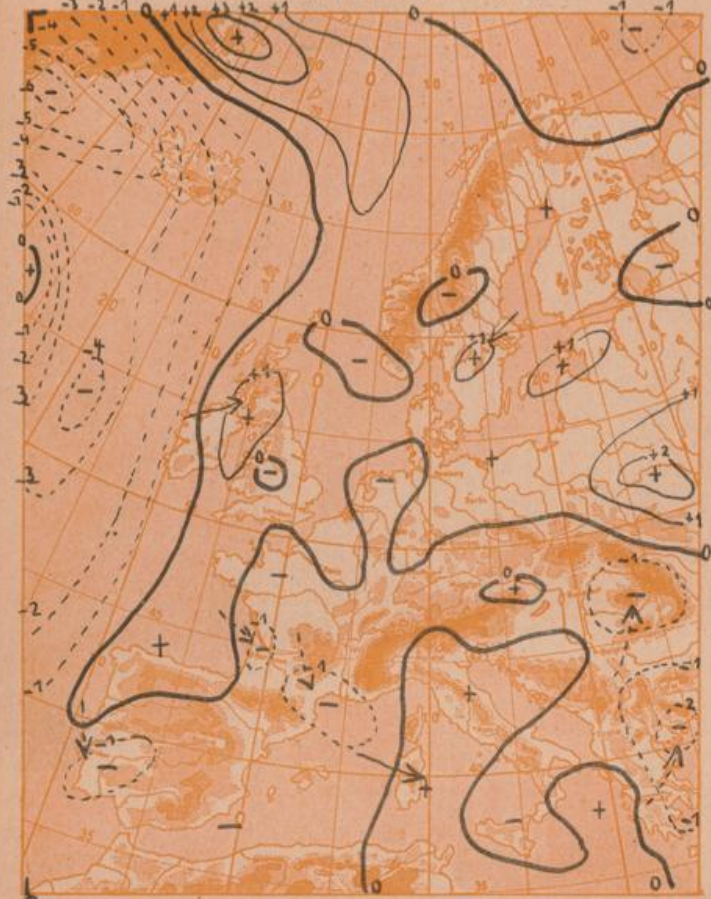
Pi.



Frohe Weihnacht wünscht allen Lesern Wetteramt München

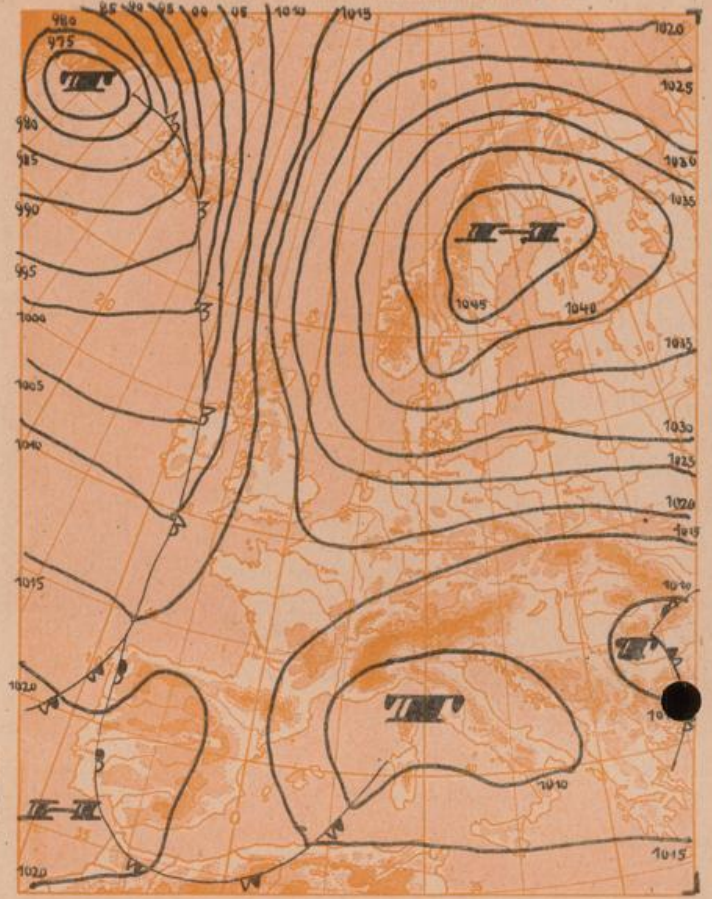
Dreistündige Druckänderung von 10-13 Uhr

und bisherige Zugrichtung der Druckänderungsgebiete am Montag, 24. Dezember 1956



Vorhersagekarte für morgen

Dienstag, 25. Dezember 1956 7 Uhr



Beobachtungen von (□=Bergstationen)	See-höhe m	Sonntag, 23.12.56 19 Uhr gestern			7 Uhr heute			13 Uhr heute			höchste tiefste Temperatur		Sonnenschein dauer gestern in Std.	Nieder-schlag in mm v. 7-7 h	Schnee-höhe in cm heute ?			
		Temp. °C	Wind (Bft.)	Wetter	Temp. °C	Wind (Bft.)	Wetter	Luftdruck in Stationshöhe mb	Temp. °C	Wind (Bft.)	Wetter	gestern 7-19 h				d. Nacht 19-7 h		
Regensburg	339	-3	SW 2	* ☁	-5	SSW 4	☁	977	733	-4	SW 2	* ☁	-3	-7	-10	0.4	4	
Passau	408	-2	Stille	☁	-4	Stille	☁	969	727	-4	W 1	☁	-3	-4	-6	1	3	
Kempten	705	-6	ESE 1	* ☁	-8	ESE 1	* ☁	934	700	-7	SE 1	☁	-3	-8	-10	1.3	1	5
Augsburg	480	-6	Stille	☁	-7	SW 2	* ☁	957	718	-5	WSW 2	* ☁	-3	-10	-13	0.1	6	
München-Stadt	522	-3	WNW 1	☁	-7	Stille	☁	952	714	-3	W 2	☁	-2	-8	-10	0	3	
Mühldorf	400	-2	W 1	☁	-6	SSW 1	☁	970	727	-4	SSW 1	☁	-1	-8	-12	0.0	1	
Oberstdorf	812	-5	Stille	* ☁	-6	N 1	* ☁	920	690	-5	Stille	☁	-1	-8	-11	1.6	3	10
Garmisch-Partenk.	704	-5	N 1	* ☁	-6	NNW 1	* ☁	933	700	-4	N 2	* ☁	-3	-8	-12	0.1	3	10
Bad Tölz	654	-4	NE 1	☁	-7	NE 2	☁					☁	-1	-7	-11	0.2	4	
Berchtesgaden	542	-3	Stille	* ☁	-6	Stille	☁	951	713	-3	Stille	☁	-2	-6	-10	1	8	
Hohenpeißenberg □	977	-7	N 1	* ☁	-8	N 1	☁	900	675	-5	WNW 2	☁	-3	-8	-8	1.4	1	
Wendelstein □	1730	-12	NW 3	* ☁	-13	NW 1	☁	818	613	-12	N 1	* ☁	-10	-13	-17	5	80	
Zugspitze □	2962	-21	NW 3	* ☁	-21	NNW 3	* ☁	693	520	-21	N 5	* ☁	-16	-22	-27	4.3	2	270
Würzburg	260	-2	Stille	☁	-6	WNW 3	☁	x	x	-4	N 1	* ☁	-2	-6	-6	0.1	7	
Nürnberg	312	-3	Stille	☁	-4	NW 1	x	x	x	-4	NNW 2	☁	-2	-4	-5	4	15	
Hof	568	-4	NNW 2	☁	-5	N 3	☁	x	x	-4	N 2	☁	-4	-5	-5	6	15	
Gr. Falkenstein □	1308	-8	W 1	* ☁	-10	SW 1	x	x	x	-9	SW 1	* ☁	-7	-10	-11	4	80	
Ulm	482	-4	Stille	* ☁	-6	W 1	* ☁	x	x	-4	WSW 2	* ☁	-0	-9	-12	3.2	1	8
Friedrichshafen	407	-1	NE 1	* ☁	-4	N 2	☁	x	x	-2	N 1	☁	1	-4	-5	2.4	0.3	2
Feldberg-Schwarzw. □	1496	-9	N 2	* ☁	-11	NE 4	* ☁	x	x	-11	ENE 3	☁	-8	-11	-11	0.3	4	25
Stuttgart	401	-4	WNW 1	☁	-5	WSW 2	☁	x	x	-4	W 2	* ☁	-1	-7	-9	0.2	3	
Frankfurt/Main	112	-0	SSW 1	* ☁	-1	SE 1	☁	x	x	-2	NE 2	☁	2	-1	-1	2.7	2	2
Essen	128	0	NE 2	* ☁	-1	ENE 3	* ☁	x	x	-0	E 1	☁	0	-1	-1	1	Flecken	
Hannover	52	-0	ENE 2	* ☁	-1	ENE 2	* ☁	x	x	-0	ENE 3	* ☁	1	-1	-1	2	1	
Hamburg	16	0	ENE 2	☁	-1	ENE 1	☁	x	x	0	ENE 2	* ☁	2	-2	-4	1	1	
Norderney	22	2	E 3	☁	1	E 4	☁	x	x	1	E 4	☁	3	-1	-2	1.6	2	
Berlin-Dahlem	58	1	E 2	* ☁	-0	ENE 3	* ☁	x	x	-1	NE 3	* ☁	1	-0	-1	0.1	1	1

Beobachtungen von 24.12.56 7h	Erdbodentemperaturen heute früh in einer Tiefe von				Luftdruck reduziert auf NN	München Messungen in der freien Atmosphäre 24.12.56 3 Uhr															
	10 cm	20 cm	50 cm	100 cm		Höhe in km über NN	0.5	0.7	1.0	2.0	3.0	3.1	3.6	4.1	4.6	5.3	5.6	7.5	9.3	16.9	
München-Riem	0.5	1.2	2.3	4.0	1021.6 mb	Heute	Wind-Richtung	W	W	WSW	W	W	W	W	W	W	W	WNW	W		
Regensburg	0.2	0.8	1.8	4.7	1019.4 mb	Heute	Wind km/h	1	5	5	15	10	10	30	35	40	65	65	90	60	20
Mühldorf	0.5	1.0	2.4	4.6	1020.9 mb	gestern	Temp. in °C	-7	-6	-7	-15	-22	-23	-23	-28	-28	-32	-32	-41	-51	-58
Kempten	1.1	1.7	3.3	4.7	1022.3 mb	gestern	Temp. in °C	-5	-3	-5	-12	-18	-19	-22	24	-28	-34	-36	-46	-48	
						Temperaturtagesmittel vom 23.12.56															
						Auf- und Untergang am 25.12.56 in München: Sonne: 8:04 - 16:24, Mond: 1:11 - 12:10															
						Dauer der bürgerlichen Mondphase: Tag nach letzt. Viertel Dämmerung: 40 Min.															

Nachdruck und öffentlicher Aushang ohne Genehmigung nicht gestattet.