

Wetterkarte

des Deutschen Wetterdienstes
 Amtsblatt des Wetteramtes München

Postbezug monatlich 2,- DM
 Verlagsort: München. Erscheint täglich.

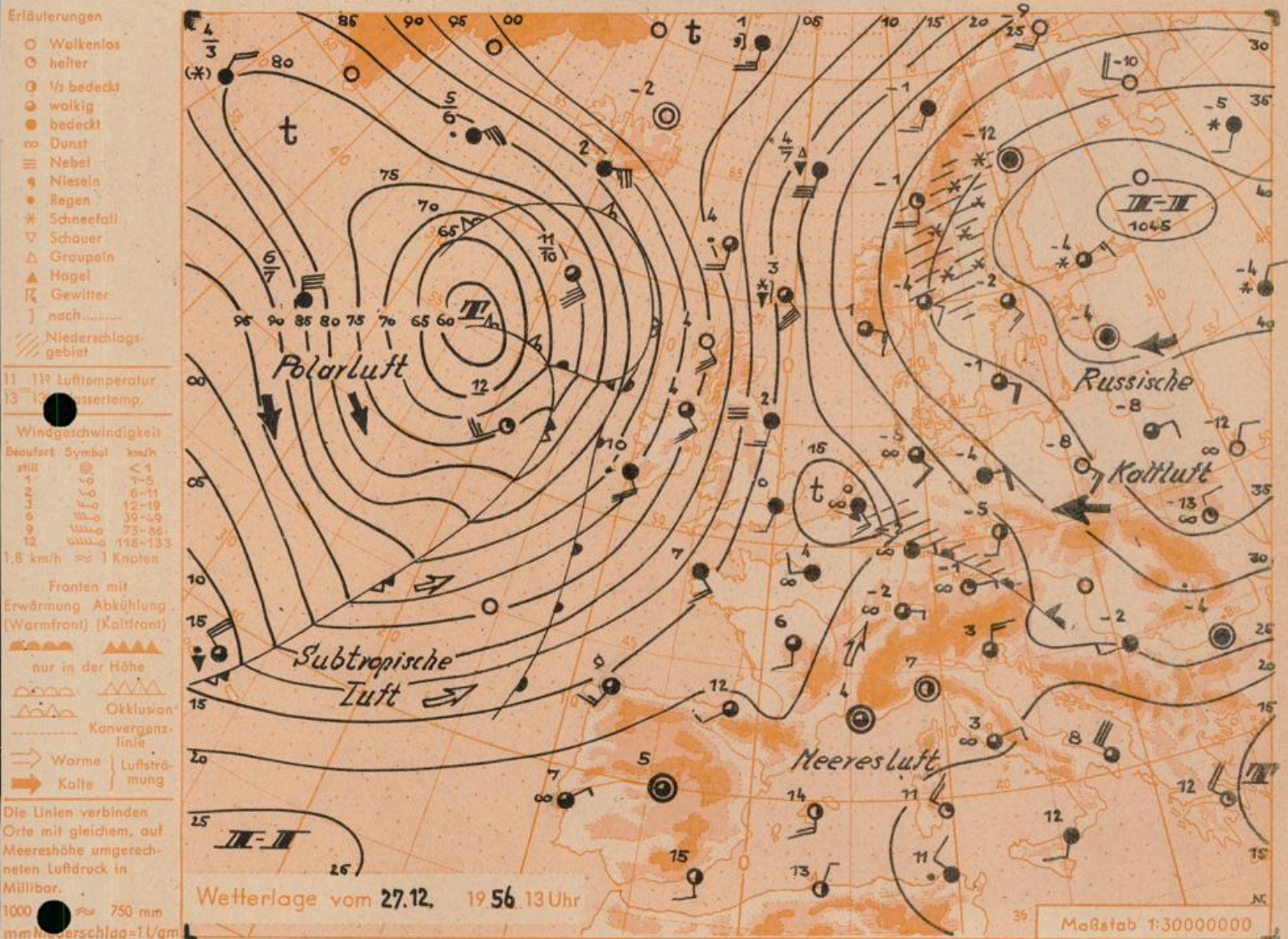
Bei unregelmäßiger Lieferung
 bitte Beschwerden immer an das
 Zustellpostamt richten

(13b) München 15, Bavarlaring 10, Telefon 54961
 Postscheck-Kto. München 87610

7. Jahrgang 1956

Wetterbericht für Freitag, 28. Dezember 1956

Nummer 362



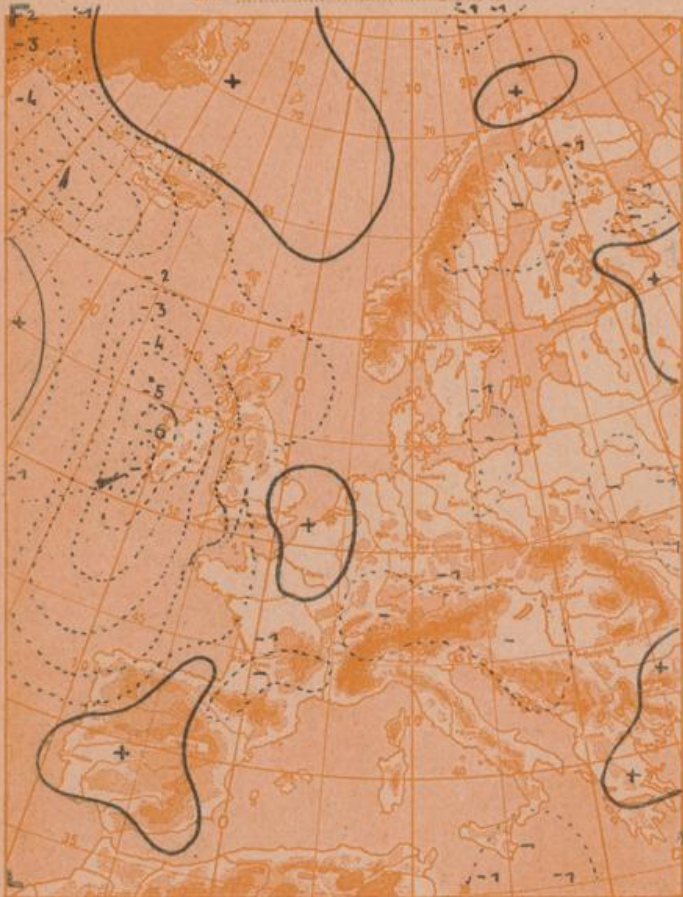
Übersicht: Das jetzt mit seinem Kern über Finnland liegende Hochdruckgebiet, das auch für Mitteleuropa winterliches Weihnachtswetter gebracht hat, beginnt sich nun abzuschwächen und südostwärts zu verlagern. Die gestern über England und Frankreich, heute über dem östlichen Kanalausgang erkennbare Tiefdruckstörung ist zwar nur schwach ausgeprägt, immerhin ermöglichte sie es, dass sich mit südlichen Winden etwas mildere Luft im Alpengebiet und -vorland durchsetzte; die Mittagstemperaturen liegen hier um 3 bis 9 Grad höher als vor 24 Stunden, während sich im Donaugebiet - wo die Kaltluft noch nicht verdrängt werden konnte - die Temperatur gegen den Vortag kaum geändert hat. Dieser erste Vorstoß etwas milderer Luft dürfte bald zum Stehen kommen und überdies durch stärkere nächtliche Abkühlung (bei nur geringer Bewölkung) wieder ausgeglichen werden. - Das starke mittelatlantische Tief wird sich nordostwärts bewegen, mit kräftigem Luftdruckfall greift es bereits auf die Britischen Inseln über.

Vorhersage für Freitag, den 28. Dezember 1956, ausgegeben am 27. 12. 56, 16 Uhr;

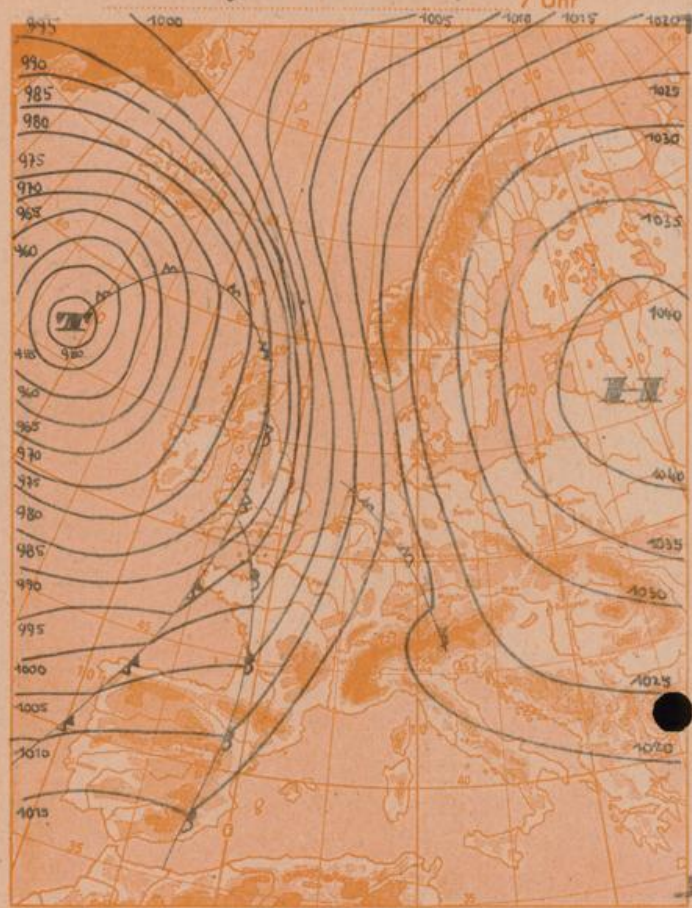
Südbayern und Donaugebiet: Keine nennenswerten Niederschläge, vielfach heiter, im Flachland nachts und morgens teilweise dunstig oder neblig. Nachts mässiger bis starker Frost, Mittagstemperaturen nahe 0 Grad. Schwacher Wind, meist aus Ost bis Süd.

Weitere Aussichten: Vorwiegend trocken, Temperaturverhältnisse noch wenig verändert.

Dreistündige Druckänderung von 10-13 Uhr
und bisherige Temperaturverläufe der Bergstationen
am **Donnerstag, 27. Dez. 1956**



Vorhersagekarte für morgen
Freitag, 28. Dezember 1956 7 Uhr



Beobachtungen von (□=Bergstationen)	See- höhe m	Mittwoch, 26. 12. 56 19 Uhr gestern			7 Uhr heute			13 Uhr heute			höchste tiefste Temperatur		Niederschlag in mm in 2-7 h	Schnee- höhe in cm heute 7				
		Temp. °C	Wind (Bff.)	Wetter	Temp. °C	Wind (Bff.)	Wetter	Temp. °C	Wind (Bff.)	Wetter	gestern 7-18 h	d. Nacht 19-7 h						
Regensburg	339	-11	WSW 1	00	-7	E 1	00	982	736	-5	E 3	00	-4	-14	-17	3.6	0.0	5
Passau	408	-6	NNE 1	00	-7	NE 1	00	974	731	-4	E 1	00	-3	-11	-16	7.3	0.0	5
Kempten	705	-6	SE 1	*	-4	SE 1	*	957	703	-3	ESE 1	00	-6	-6	-4	5.0	4	16
Augsburg	480	-10	SW 1	00	-6	Stille	00	961	721	-1	E 1	00	-7	-10	-8	4.6	1	8
München-Stadt	522	-8	S 1	00	-3	Stille	00	957	718	-1	ENE 1	00	-5	-8	-6	5.2	1	4
Mühldorf	400	-11	ENE 1	00	-7	E 1	*	975	731	-2	ENE 2	00	-4	-12	-15	5.2	1	4
Oberstdorf	812	-5	SW 1	*	-9	S 1	00	924	693	-3	S 1	00	-5	-9	-16	3.0	5	18
Garmisch-Partenk.	704	-6	SSE 1	00	-6	SE 2	00	937	703	-0	SSW 1	00	-3	-7	-9	5.2	0.3	10
Bad Tölz	654	-8	S 1	00	-3	S 1	00	942	709	0	S 2	00	-3	-8	-7	6.7	2	10
Berchtesgaden	542	-11	Stille	00	-9	Stille	00	956	717	-3	Stille	00	-4	-14	-15	3.2	0	9
Hohenpeißenberg □	977	-6	W 2	*	-3	WSW 2	*	904	078	-0	S 1	00	-3	-6	-8	2.5	2	12
Wendelstein □	1730	-8	W 3	00	-8	NW 3	*	824	618	-7	E 2	00	-7	-9	-15	7.0	1	100
Zugspitze □	2962	-14	W 6	* 00	-17	WNW 1	(00)	701	526	-15	SE 1	00	-11	-17	x	6.6	1	280
Würzburg	260	-9	SE 1	00	-8	E 2	*	x	x	-4	NE 1	00	-5	-12	-14	3.7	1	11
Nürnberg	312	-11	E 2	00	-7	ESE 2	*	x	x	-4	ESE 2	00	-4	-14	-16	6.4	0.1	14
Hof	568	-10	NE 1	00	-12	Stille	00	x	x	-7	E 3	*	-7	-15	-19	0	0	12
Gr. Falkenstein □	1308	-11	SSE 2	00	-10	SW 3	*	x	x	-5	W 1	00	-7	-12	-18	5.3	0.0	80
Ulm	482	-11	ESE 1	*	-5	ESE 1	00	x	x	-4	ENE 2	00	-10	-11	-10	1.4	0.4	11
Friedrichshafen	407	-6	N 1	00	-3	NNE 1	00	x	x	-2	N 1	00	-6	-6	-10	0.1	4	7
Feldberg-Schwarzw. □	1496	-7	WSW 7	* 00	-7	S 5	00	x	x	-6	S 4	00	-5	-7	-7	0	3	28
Stuttgart	401	-4	NE 1	00	-6	N 1	00	x	x	-3	W 1	00	-3	-8	-13	1.5	0.4	6
Frankfurt/Main	112	-7	Stille	00	-5	NE 2	00	x	x	-2	ENE 2	00	-3	-7	-10	5.2	1	3
Essen	128	-3	SSE 4	00	-1	SSE 4	00	x	x	1	SSE 5	00	-2	-4	-4	3.8	0.1	Hecken
Hannover	52	-5	ESE 4	00	-6	ESE 4	00	x	x	-5	ESE 4	00	-5	-6	-8	0.0	0	1
Hamburg	16	-5	ESE 4	00	-5	ESE 4	00	x	x	-5	ESE 4	00	-4	-6	-7	0	0	1
Norderney	22	-5	SE 5	00	-5	SE 5	00	x	x	-5	SE 5	00	-4	-5	-6	0	0	Hecken
Berlin-Dahlem	58	-6	E 3	00	-5	E 3	00	x	x	-4	E 3	00	-6	-7	-7	0.0	0	9

Beobachtungen vom 27. 12. 56	Erdbodentemperaturen heute früh in einer Tiefe von				Luftdruck reduziert auf NN	München Messungen in der freien Atmosphäre 27. 12. 56											3 Uhr				
	7h	10 cm	20 cm	50 cm		100 cm	Höhe in km über NN	0.5	0.6	1.0	2.0	2.2	2.4	3.0	3.3	4.3		7.0	7.5	8.9	12.5
München-Riem	0.0	0.7	1.8	3.8	1024.3 mb	Heute	Stille	Stille	W	W	W	W	W	W	W	W	NW	NW	N	WNW	W
Regensburg	-0.2	0.4	1.6	4.1	1025.3 mb	Wind km/h			20	35	45	45	45	25	16	15	15	5	15	35	
Mühldorf	0.1	0.6	2.1	4.3	1025.3 mb	Temp. in °C	-4	-2	-4	-10	-11	-11	-15	-16	-22	-43	-45	-54	-50	-61	
Kempten	1.1	1.5	3.0	4.6	1024.6 mb	gestern: Temp. in °C	-14	-7	-9	-14	-15	-16	-12	-12	-13	-43	-47	-51	-53		
					Temperaturtagemittel vom	Auf- und Untergang am 28. 12. 56 in München											Sonne: 8 ⁰⁵ 16 ²⁶	Mond: 4 ³⁷ 13 ⁵⁰			
					München-Riem	Wert	Dauer der bürgerlichen Mondphase: 4 ¹⁴ nach letz. Viertel											Dämmerung: 40 Min.			

Nachdruck und öffentlicher Aushang ohne Genehmigung nicht gestattet.