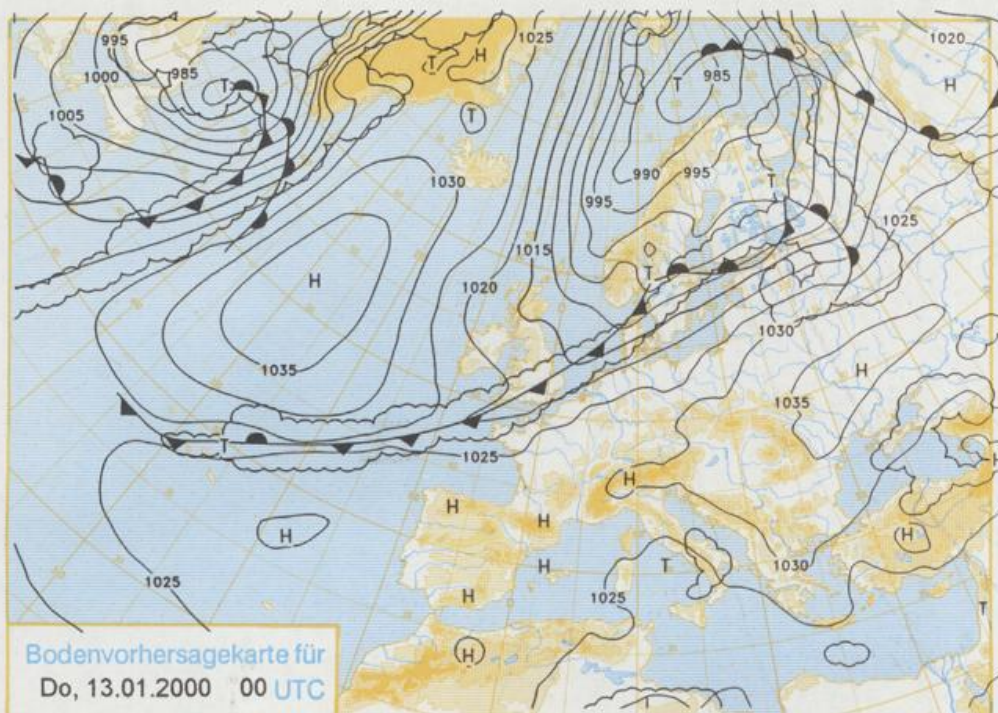


Stereographische Projektion 1 : 60 000 000 60°N



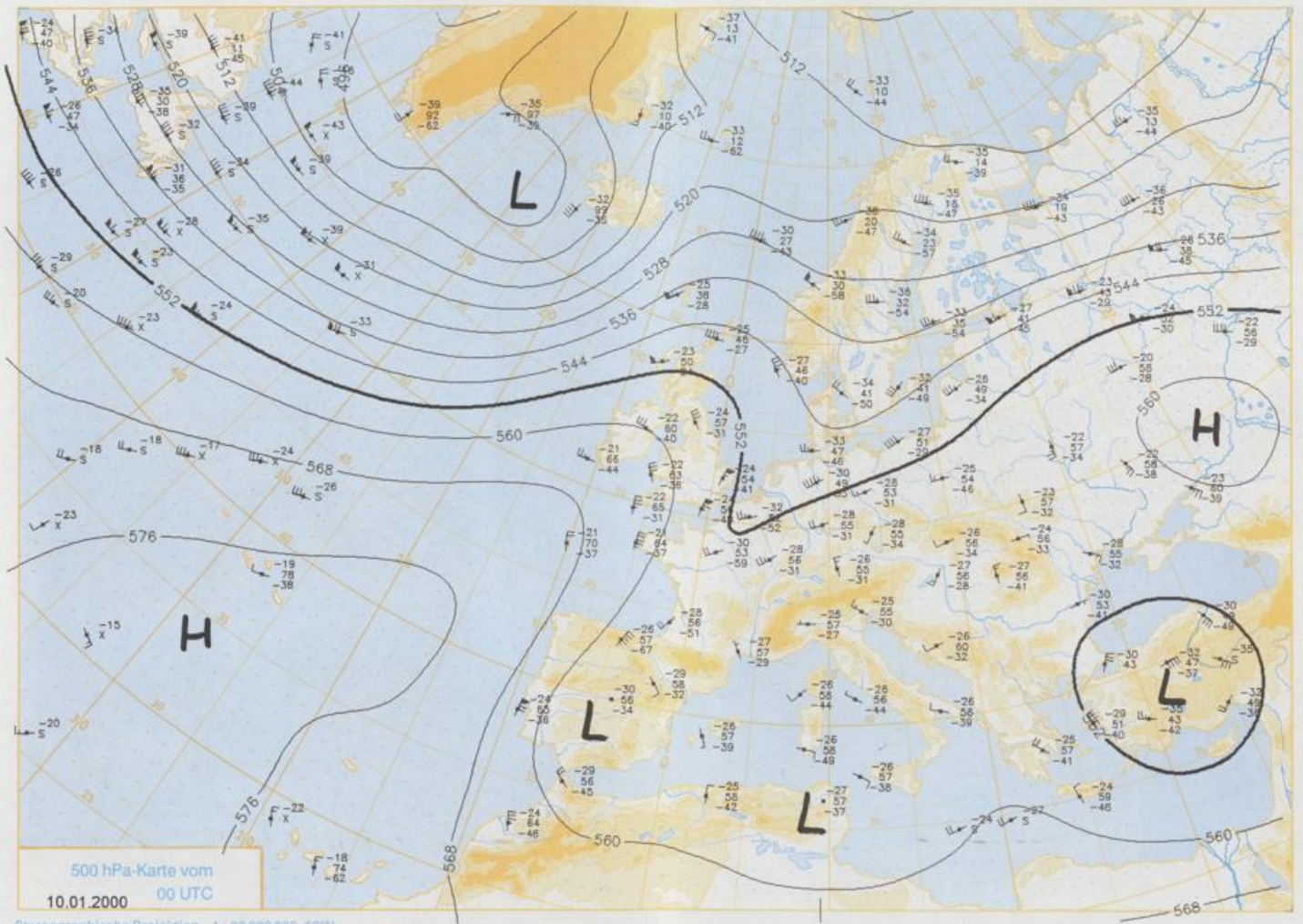
Deutschland-Vorhersage für Mittwoch, 12.01.2000

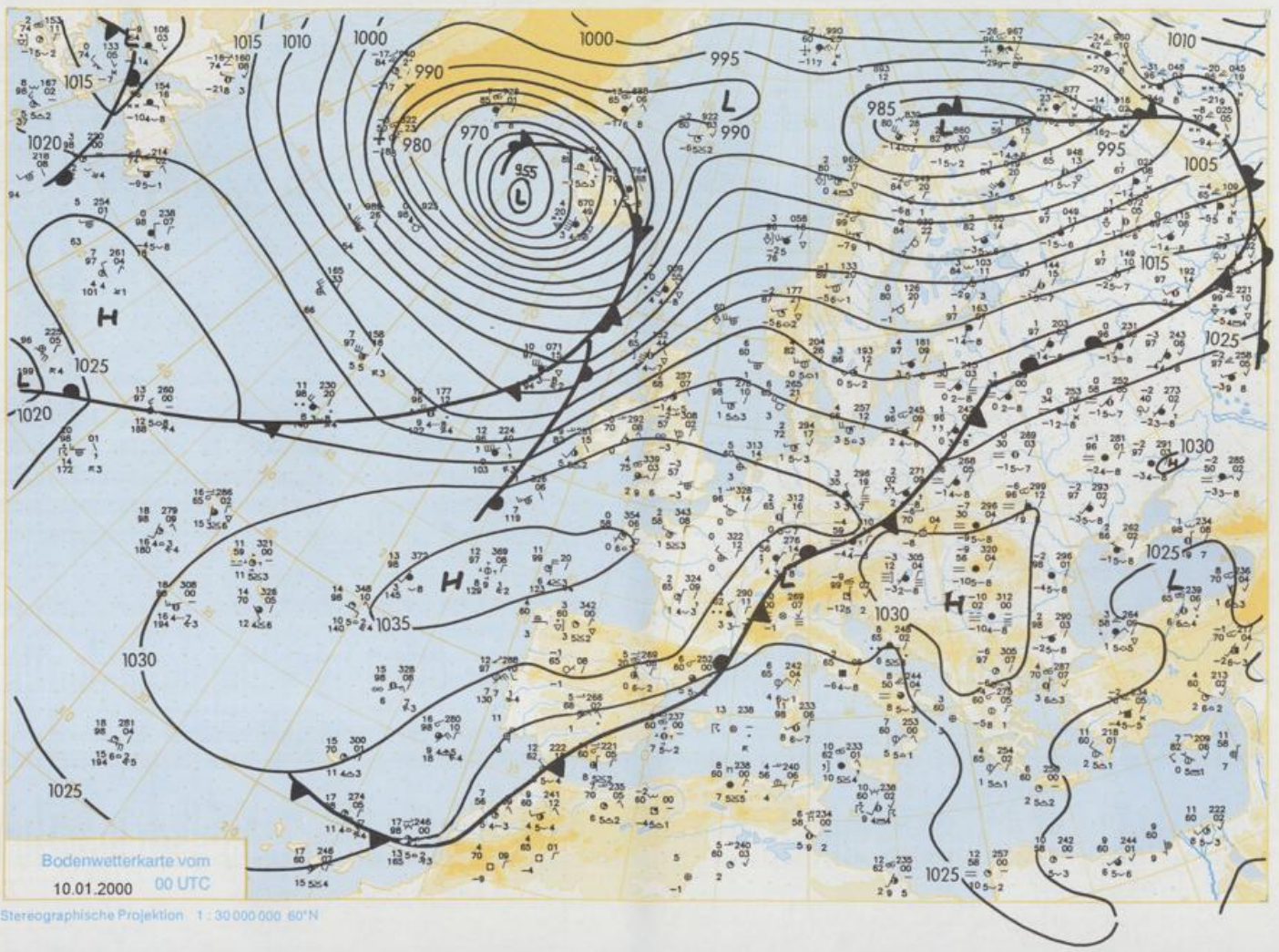
Eine langgestreckte Hochdruckzone bestimmt im größten Teil Deutschlands das Wetter, bevor in der Nacht zu Donnerstag eine Kaltfront das Küstengebiet erreicht.

In der Nacht zu Mittwoch gehen die Temperaturen auf -2 bis -7°C zurück, nur an der See bleibt es frostfrei. Am Tage ist es in Schleswig-Holstein wolzig, gelegentlich auch stärker bewölkt, dabei fällt aber kein nennenswerter Niederschlag. In den übrigen Gebieten ist es in den Frühstunden gebietsweise neblig. Am Tage wird es teils sonnig, teils wolzig und trocken. Auf den Bergen herrscht sehr gute Fernsicht. Die Temperaturen erreichen Werte zwischen 0 und 4°C , südlich der Donau gibt es leichten Dauerfrost. Im Norden weht ein mäßiger, an der Küste frischer Südwestwind, sonst ist es schwachwindig.

Weitere Aussichten für Donnerstag, den 13.01.2000

Im Norden und Westen wird es wolzig oder stark bewölkt, es fällt kaum Niederschlag, sonst wird es teils wolzig, teils neblig und es ist ziemlich kalt.





Wettermeldungen von Montag, dem 10. Januar 2000 06 UTC

Station	Bar.-höhe (m)	Luftdr. red.NN (hPa)	Wetter	Wind km/h	Temperatur (Grad C)					Sonne Vort. Std.	RR 24h mm	Schnee höhe cm	Extremwerte der Lufttemperatur in der Dekade vom 1.01. bis 10.01.				
					Luft 2 m	Tau-punkt	Max Vortag	Mittel 2 m	Min 5 cm				Nacht 5 cm	in der Dekade vom 1.01. bis 10.01.		Datum	
														Tmax	Tmin	Tmax	Tmin
Helgoland	8	1032.3	wolkenlos	W 14	4.9	3.5	6.8	5.7	4.9	2	5.8	0.0	1953	10.8	2.01.1988	-8.7	10.01.1987
List / Sylt	29	1031.6	leicht bew.	W 11	3.1	2.7	6.1	4.8	3.0	-0	5.5	0.0	1937	9.8	2.01.1988	-14.7	10.01.1987
Leck	17	1032.1	leicht bew.	SSW 11	-1.4	-1.4	5.9	2.3	-2.1	-5	4.3	0.0	1974	10.0	6.01.1999	-20.4	10.01.1986
St.P.-Ording	11	1031.8	wolkenlos	WSW 14	2.6	2.6	5.4	4.0	2.4	-0	6.2	0.0	1951	10.5	2.01.1988	-17.0	9.01.1986
Schleswig	48	1032.3	leicht bew.	WSW 11	1.3	0.9	5.7	3.2	1.0	-1	2.2	0.0	1947	12.1	6.01.1999	-16.6	8.01.1985
Kiel	31	1032.2	wolkig	SW 11	0.2	0.0	5.0	2.1	0.2	-1	0.8	0.0	1940	13.1	6.01.1999	-18.1	10.01.1986
Westermarkdf.	9	1031.3	wolkenlos	WSW 22	2.7	2.1	4.6	3.2	2.5	1	0.8	0.0	1948	9.7	10.01.1988	-13.4	10.01.1986
Arkona	42	1030.2	wolkenlos	W 25	2.5	1.7	3.8	2.8	1.4	1	0.1	0.0	1951	10.7	10.01.1991	-17.0	10.01.1985
Norderney	16	1032.9	wolkenlos	SW 14	3.4	2.5	5.3	4.1	3.2	1	6.2	0.0	1947	11.6	2.01.1988	-15.5	7.01.1947
Bremerhaven	11	1033.4	Nebel	SSW 11	-0.6	-0.6	4.7	3.4	-0.8	-1	2.1	0.0	1949	12.2	10.01.1998	-15.6	2.01.1997
Cuxhaven	12	1032.6	wolkenlos	SW 14	1.5	1.4	4.8	3.2	1.5	-0	3.4	0.0	1946	13.4	6.01.1999	-15.7	4.01.1971
Hamburg/Flugh.	15	1033.0	Nebel	SW 7	0.8	0.2	5.0	3.2	-0.6	-3	0.0	0.0	1891	13.4	6.01.1999	-21.4	2.01.1940
Lübeck	15	1032.3	Nebel	WSW 7	1.0	0.7	4.6	3.0	0.1	-3	0.2	0.0	1890	14.0	6.01.1999	-22.7	2.01.1997
Boltenhagen	17	1032.2	Nebel	SW 18	1.0	0.6	4.4	2.8	1.0	1	0.1	0.0	1951	13.3	6.01.1999	-18.1	2.01.1997
Schwerin	68	1032.4	Nebel	WSW 11	1.2	1.0	3.7	2.2	1.2	-0	0.0	0.0	1947	13.3	10.01.1991	-20.8	2.01.1997
Warnemünde	10	1031.1	bedeckt	WSW 11	1.8	0.8	4.4	2.9	1.4	1	0.0	0.0	1951	12.9	10.01.1991	-17.8	1.01.1979
Teterow	50	1032.0	wolkig	W 11	1.9	1.1	3.6	1.8	0.9	-1	0.0	0.0	1947	13.4	10.01.1991	-25.4	10.01.1985
Barth	7	1030.7	Nebel	WSW 14	2.0	1.1	3.8	1.9	0.6	-1	0.0	0.0	1967	12.2	6.01.1983	-22.9	4.01.1971
Greifswald	6	1031.2	bedeckt	W 14	2.5	2.5	3.8	2.2	0.9	-1	0.0	0.0	1951	13.3	10.01.1991	-23.1	10.01.1985
Ueckermünde	7	1031.4	bedeckt	W 14	2.2	1.8	4.4	2.9	0.2	-1	0.0	0.0	1951	12.8	6.01.1983	-23.2	10.01.1985
Emden	5	1033.2	wolkenlos	SW 11	1.1	0.9	5.9	2.6	0.5	-3	6.3	0.0	1947	12.1	2.01.1988	-17.4	10.01.1963
Bremen/Flugh.	20	1034.2	Nebel	WSW 4	-2.0	-2.0	3.7	1.2	-2.0	-4	0.4	0.0	1890	14.1	6.01.1999	-20.6	4.01.1979
Sozial	78	1033.9	Nebel	WSW 4	0.6	0.4	3.8	2.7	0.6	1	0.0	0.0	1948	15.3	6.01.1999	-22.9	2.01.1997
Boizenburg	46	1033.4	Nebel	W 11	1.0	1.0	3.9	2.7	1.0	1	0.0	0.0	1951	14.8	6.01.1999	-22.9	2.01.1997
Lüchow	18	1033.2	bedeckt	W 7	2.1	1.8	5.0	2.2	0.5	-1	0.0	0.0	1955	13.9	6.01.1999	-22.9	2.01.1997
Seehausen/Altm.	23	1032.7	bedeckt	WNW 11	2.4	1.7	4.6	2.2	0.1	-2	0.8	0.0	1955	13.9	6.01.1999	-22.9	2.01.1997
Marnitz	85	1032.8	Nebel	W 11	1.6	0.7	3.9	2.3	0.5	-2	0.0	0.0	1951	13.5	6.01.1999	-21.1	7.01.1985
Neuruppin	39	1032.6	bedeckt	NW 7	1.5	1.5	4.9	3.4	-0.1	-3	0.0	0.0	1958	14.4	10.01.1991	-22.5	7.01.1997
Neubrandenburg	80	1031.8	bedeckt	W 18	2.1	1.6	3.5	1.8	-0.1	-1	0.0	0.0	1951	14.4	10.01.1991	-23.9	7.01.1985
Angermünde	55	1032.1	stark bew.	W 11	0.9	0.9	5.1	4.0	0.1	0	0.3	0.0	1951	14.4	10.01.1991	-23.9	7.01.1985
Lingen	26	1034.4	Nebel	SSW 4	-1.0	-1.3	5.3	1.0	-1.6	-2	1.0	0.0	1951	14.2	5.01.1999	-19.8	8.01.1985
Münst.-Osn./Flugh.	53	1034.6	Nebel	SE 4	-0.6	-0.7	2.8	0.9	-0.6	-0	0.0	0.0	1947	14.6	5.01.1999	-20.6	8.01.1985
Osnabrück	97	1034.4	Nebel	SSW 7	-0.4	-0.4	4.5	2.6	0.5	-0	1.9	0.0	1953	14.6	6.01.1999	-19.5	2.01.1997
Diepholz	43	1034.2	gef. Nebel	WSW 4	-1.0	-1.1	4.4	0.6	-1.7	-3	0.3	0.0	1952	14.2	5.01.1999	-24.0	4.01.1979
Bad Salzungen	139	1034.1	bedeckt	SW 7	1.4	0.7	5.2	2.6	1.0	-0	1.0	0.0	1935	14.9	6.01.1999	-20.5	2.01.1940
Hannover/Flugh.	59	1033.4	Nebel	W 7	1.4	1.0	4.6	2.0	0.3	-2	0.6	0.0	1936	15.7	6.01.1999	-22.1	10.01.1940
Braunschweig	88	1034.1	bedeckt	W 4	1.7	1.6	6.5	2.8	0.7	-2	2.5	0.0	1891	14.7	5.01.1999	-21.5	2.01.1997
Gardelegen	48	1033.3	Nebel	WSW 7	1.1	0.6	6.3	2.6	0.5	-3	1.5	0.0	1947	15.8	6.01.1999	-26.4	2.01.1997
Magdeburg	85	1033.8	Nebel	NNW 4	0.4	0.2	6.5	3.3	-0.5	-3	0.6	0.0	1947	16.5	6.01.1999	-23.8	4.01.1971
Potsdam	100	1033.5	Nebel	WNW 14	0.0	-0.3	5.0	3.8	-0.2	-2	0.0	0.0	1893	14.5	10.01.1991	-21.4	10.01.1940
Berlin-Temp.	49	1033.0	stark bew.	NW 11	0.4	0.1	5.7	4.5	0.3	-1	0.0	0.0	1876	15.5	10.01.1991	-20.0	6.01.1947
Lindenberg	104	1032.5	stark bew.	WNW 11	0.8	0.2	5.1	3.4	0.8	-2	0.0	0.0	1947	14.8	10.01.1991	-21.5	1.01.1979
Manschnow	16	1031.5	stark bew.	WNW 11	0.5	-0.3	5.7	3.8	0.2	-2	0.6	0.0	1947	14.8	10.01.1991	-21.5	1.01.1979
Düsseldorf/Flugh.	41	1034.8	Nebel	NE 4	0.8	0.2	4.4	2.5	0.5	-1	0.0	0.0	1970	15.7	5.01.1999	-20.8	2.01.1997
Bocholt	24	1034.2	Nebel	SSE 4	-3.0	-4.0	3.4	0.1	-3.5	-4	0.1	0.0	1947	14.6	5.01.1999	-20.6	8.01.1985
Essen	161	1035.3	Nebel	SE 4	1.4	0.8	5.1	2.7	0.8	-0	0.3	0.0	1935	15.1	5.01.1999	-16.7	1.01.1979
Lüdenscheid	392	1034.2	stark bew.	NNE 4	0.6	-0.3	3.7	2.2	0.6	-0	0.9	0.0	1955	9.9	6.01.1999	-24.1	1.01.1979
Kahler Asten	859	-	bedeckt	NNE 18	-2.9	-3.0	0.3	-1.3	-2.9	-4	0.1	22	1955	9.9	6.01.1999	-24.1	1.01.1979
Bad Lippspringe	158	1034.6	bedeckt	SW 4	1.3	0.7	4.7	3.0	1.1	1	0.0	0.0	1951	15.0	6.01.1999	-21.5	5.01.1979
Kassel	233	1033.7	bedeckt	N 7	1.4	0.9	6.4	4.0	0.7	-1	0.5	0.0	1951	13.3	5.01.1999	-19.6	1.01.1979
Göttingen	171	1034.1	stark bew.	SE 4	0.2	-0.3	6.4	3.1	-0.6	-3	0.3	0.0	1947	13.9	5.01.1999	-23.7	2.01.1997
Leinefelde	356	1033.8	stark bew.	NNW 7	0.2	-0.2	4.4	2.5	-0.9	-2	0.1	0.0	1957	12.9	5.01.1999	-22.7	6.01.1971
Braunlage	610	1033.9	still	-2.0	-3.1	2.4	0.2	-2.6	-6	0.2	0.0	0.0	1936	11.6	10.01.1971	-22.8	7.01.1947
Brocken	1153	-	in Wolken	NNW 32	-4.5	-5.0	-1.5	-3.5	-5.8	-7	0.6	80	1951	9.1	6.01.1973	-27.5	1.01.1979
Artern	166	1033.8	wolkig	W 4	0.4	-1.0	6.0	4.5	0.4	-1	0.0	0.0	1954	15.3	10.01.1991	-20.3	7.01.1979
Leipzig/Flugh.	149	1033.5	wolkig	NW 7	1.1	-0.5	5.8	4.4	0.9	-0	0.0	0.0	1951	15.9	10.01.1991	-19.8	1.01.1979
Wittenberg	106	1033.0	bedeckt	W 7	0.2	-0.2	5.7	3.7	0.2	-1	0.0	0.0	1951	15.6	10.01.1991	-21.3	1.01.1979
Oschatz	152	1033.3	stark bew.	NW 4	1.7	1.7	5.0	4.4	1.7	1	0.6	0.0	1917	16.1	10.01.1991	-22.2	10.01.1940
Dresden/Flugh.	232	1033.1	bedeckt	NNW 7	1.3	1.1	2.9	1.9	1.1	1	2	0.0	1951	15.9	6.01.1999	-24.9	3.01.1971
Doberlug-Kir.	100	1033.0	bedeckt	WNW 7	1.9	0.6	5.4	4.2	1.5	-0	0.8	0.0	1951	16.1	10.01.1991	-23.0	8.01.1985
Cottbus	70	1032.5	stark bew.	W 4	2.0	1.6	5.0	4.3	2.0	1	1	0.0	1951	16.0	10.01.1991	-23.5	8.01.1985
Görlitz	240	1032.0	bedeckt	NNW 7	1.2	0.3	2.2	1.1	0.8	1	0.6	0.0	1951	16.0	10.01.1991	-23.5	8.01.1985
Aachen	205	1034.9	Nebel	N 4	0.8	0.7	5.4	4.1	0.8	-2	0.7	0.0	1891	16.2	5.01.1999	-17.4	1.01.1979
Nürnberg-Barw.	486	1034.3	wolkig	NE 11	0.0	-0.9	3.5	1.8	0.0	-1	0.0	0.0	1951	16.1	10.01.1991	-17.0	1.01.1997
Köln-Bonn/Flugh.	100	1034.5	Nebel	N 4	0.9	0.7	5.7	3.3	0.5	-2	0.0	0.0	1958	16.2	5.01.1999	-22.8	