

Amtsblatt des Deutschen Wetterdienstes

D 7311 A
ISSN 0936-5818

Schutzgebühr monatlich DM 30,25
einschließlich Versandkosten,
Einzelpreis DM 1,25
zuzüglich Versandkosten

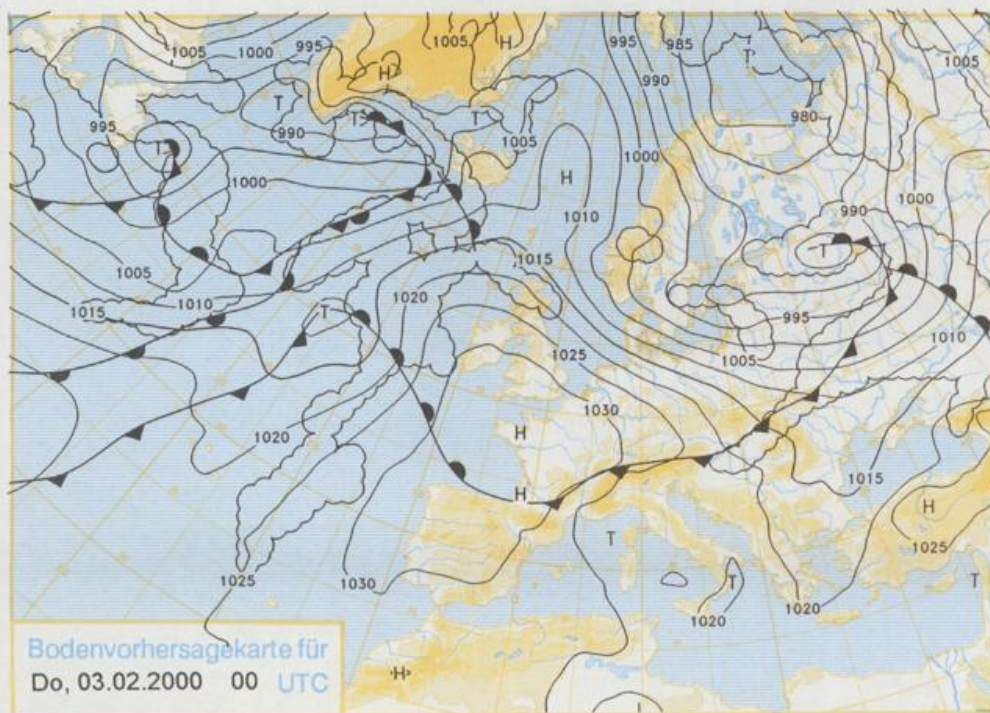
Druck und Verlag: Deutscher Wetterdienst
Frankfurter Straße 135, 63067 Offenbach
Postanschrift: 63004 (Postfach), Telefon: (069) 80 62 - 42 83
Telefax: 4152871, Telefax: (069) 80 62 - 41 23
LZB: BLZ 505 000 00 Kto.-Nr.: 505 01004

Erscheint täglich; nur Postbezug

Jahrgang 2000

Dienstag, den 01. Februar

Nummer: 32

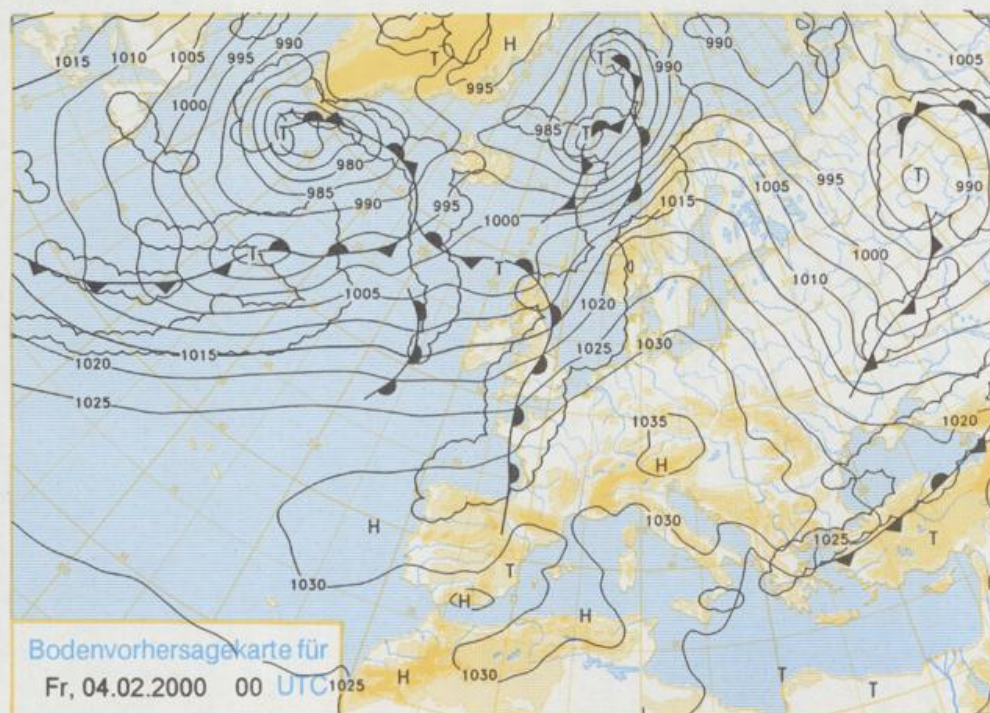


Deutschland-Vorhersage
für Donnerstag, 03.02.2000

Hinter der Kaltfront eines nach Rußland abziehenden Tiefs strömt Meeresluft polaren Ursprungs nach Deutschland. Sie gelangt von Westen her unter Hochdruckeinfluß.

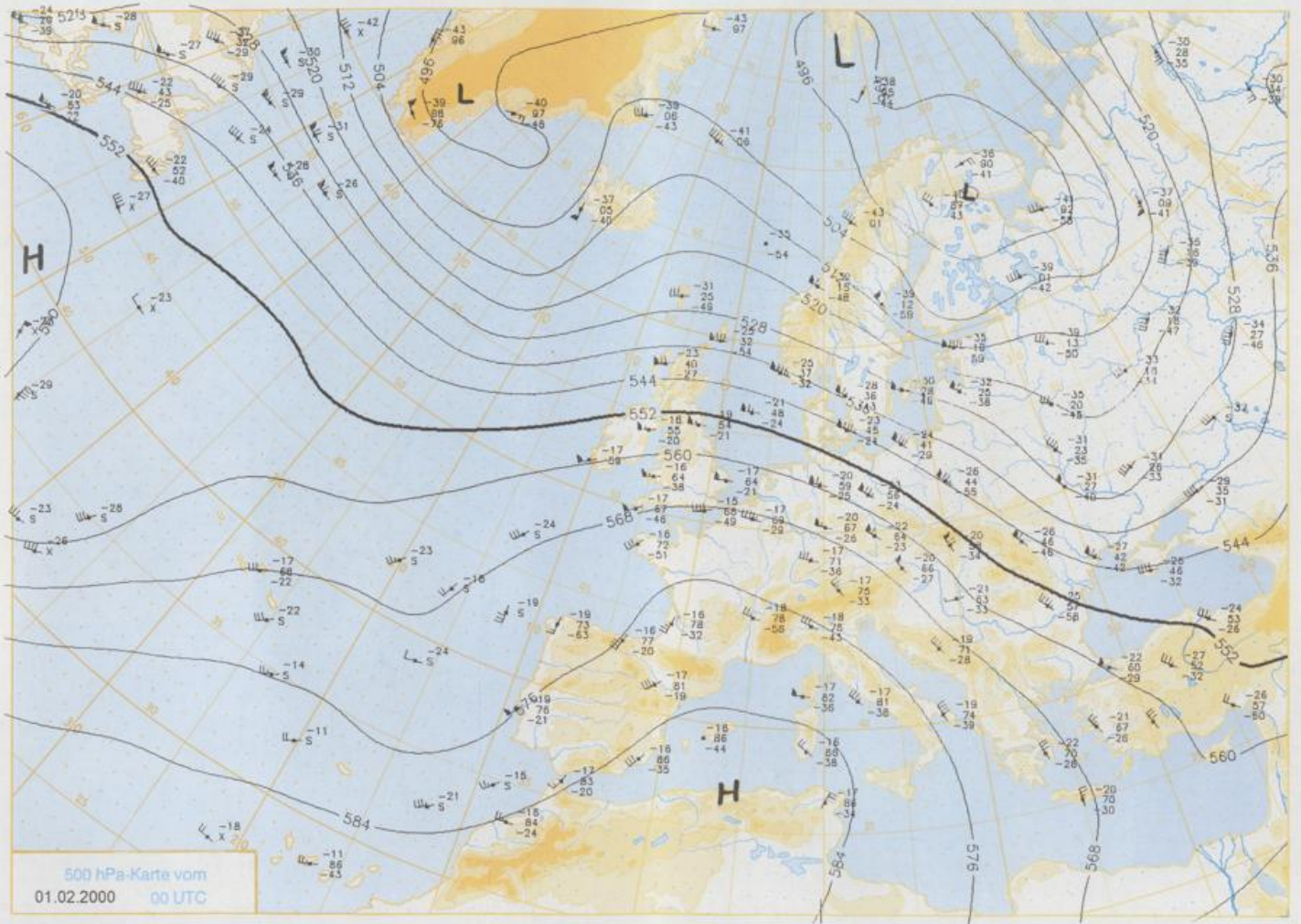
In der Nacht zu Donnerstag sinken die Temperaturen auf 5 bis 1°C. Tagsüber weht im Nordosten und zunächst auch noch an der Nordsee ein stürmischer Nordwestwind mit schweren Sturmböen. Im Tagesverlauf klingt der Wind von Westen her ab. Allgemein wird es wolkig mit Aufheiterungen, im Norden und vor allem im Nordosten sind Regenteilweise auch Schneeschauer zu erwarten, sonst fällt kein Niederschlag mehr. Die Temperaturen erreichen 4 bis 8°C. Der Wind weht mit Ausnahme der o. e. Gebiete zunächst noch frisch bis stark aus Nordwest, flaut dann am Tage aber ab.

Stereographische Projektion 1 : 60 000 000 60°N



Weitere Aussichten für
Freitag, den 04.02.2000

Es wird wieder stärker bewölkt, nenenswert Regen fällt nur im äußersten Norden, es wird wieder milder.



Wettermeldungen von Dienstag, dem 1. Februar 2000 06 UTC

Station	Bar.-höhe (m)	Luftdr. red.NN (hPa)	Wetter	Deutschland										Extremwerte der Lufttemperatur				
				Wind km/h	Temperaturen (Grad C)			Nacht 5 cm	Sonne Vort. 24h	RR 24h mm	Schnee höhe cm	in der Dekade vom 1.02. bis 10.02.						
					Luft 2 m	Tau-punkt	Max Mittel Min					Tmax Datum	Tmin Datum					
Helgoland	8	1012.6	stark bew.	WSW	47	6.5	5.3	7.7	6.3	5.3	5	5.9	3	1953	10.7	8.02.1990	-10.0	1.02.1956
List / Sylt	29	1010.2	Regen	WSW	32	5.9	5.8	7.5	6.2	5.1	4	6.6	4	1937	10.4	8.02.1990	-18.0	10.02.1940
Leck	17	1011.5	Sprühregen	SW	29	6.3	6.2	7.7	6.2	4.9	4	6.7	5	1974	10.6	8.02.1990	-17.5	9.02.1996
St.P.-Ording	11	1012.0	stark bew.	WSW	43	5.9	5.4	7.1	5.7	4.5	4	6.5	4	1951	10.3	8.02.1990	-17.0	1.02.1956
Schleswig	48	1012.6	Regen	WSW	29	6.9	5.9	8.0	6.4	4.5	4	5.0	5	1947	12.5	8.02.1990	-17.2	2.02.1954
Kiel	31	1012.5	stark bew.	WSW	25	7.3	6.5	8.4	6.4	4.3	4	2.7	5	1940	14.2	8.02.1990	-19.6	10.02.1940
Westermarkdf.	9	1011.9	Regen	WSW	32	5.4	5.2	6.9	5.2	3.9	3	1.3	5	1948	11.6	1.02.1957	-18.3	1.02.1972
Arkona	42	1012.5	Regen	SW	14	4.3	3.9	6.5	4.0	1.8	1	4.4	2	1951	12.8	8.02.1990	-18.9	1.02.1954
Norderney	16	1013.8	stark bew.	SW	29	7.3	5.9	7.7	6.9	6.3	6	6.4	0.7	1947	12.5	8.02.1990	-14.3	1.02.1954
Bremerhaven	11	1014.8	stark bew.	WSW	32	8.0	6.7	9.3	7.7	6.1	5	5.3	0.5	1949	14.0	8.02.1990	-15.8	1.02.1954
Cuxhaven	12	1013.6	stark bew.	SW	22	8.0	6.1	8.8	7.2	6.2	6	6.2	4	1946	12.8	8.02.1990	-12.9	8.02.1947
Hamburg/Flugh.	15	1014.5	stark bew.	WSW	22	8.4	6.5	9.8	7.7	5.8	5	1.8	4	1891	14.9	8.02.1990	-24.6	10.02.1940
Lübeck	15	1013.8	bedeckt	WSW	22	8.2	6.9	9.0	7.1	4.3	2	3.1	2	1890	15.6	10.02.1899	-27.2	4.02.1912
Boltenhagen	17	1013.4	Sprühregen	WSW	36	8.4	6.9	8.9	6.4	4.2	4	4.6	2	1951	14.7	8.02.1990	-18.6	1.02.1954
Schwerin	68	1014.9	Regen	WSW	25	7.7	7.7	9.0	6.6	4.4	3	2.9	2	1947	14.5	8.02.1990	-18.7	1.02.1958
Warnemünde	10	1012.3	stark bew.	WSW	22	8.0	6.7	7.6	5.7	4.2	3	1.3	7	1951	14.1	8.02.1990	-18.1	6.02.1963
Teterow	50	1013.8	Regen	WSW	29	8.0	7.1	8.5	5.8	3.4	2	2.5	5	1947	13.7	8.02.1990	-20.6	1.02.1956
Berth	7	1012.1	Regen	SW	14	5.9	4.8	7.6	5.8	3.6	2	2.0	7	1967	13.5	8.02.1990	-20.7	9.02.1986
Greifswald	6	1012.8	Regen	SSW	11	5.7	5.6	9.0	6.1	3.4	1	2.5	5	1951	14.6	8.02.1990	-23.1	9.02.1986
Ueckermünde	7	1013.8	Sprühregen	SSW	14	5.0	4.5	9.3	6.6	3.9	3	2.3	4	1951	15.2	8.02.1990	-25.5	9.02.1956
Emden	5	1014.9	stark bew.	WSW	29	8.4	6.9	9.2	8.4	7.6	7	6.2	0.3	1947	13.0	8.02.1990	-16.9	5.02.1963
Oldenburg	20	1016.1	stark bew.	SW	18	8.6	7.6	9.9	8.8	7.3	6	3.8	2	1890	16.7	10.02.1899	-20.2	5.02.1941
Bremen/Flugh.	5	1016.2	Sprühregen	WSW	25	8.7	8.0	10.1	8.6	6.1	5	4.2	0.5	1948	15.3	8.02.1990	-22.3	8.02.1953
Soltau	78	1016.7	stark bew.	WSW	22	8.3	5.7	10.3	7.6	6.3	5	3.5	3	1951	15.2	8.02.1990	-19.8	1.02.1956
Boizenburg	46	1015.6	bedeckt	WSW	22	8.1	6.3	9.4	7.2	5.0	3	3.6	4	1951	15.2	8.02.1990	-19.8	1.02.1956
Lüchow	18	1016.4	bedeckt	WSW	25	8.7	6.0	10.1	7.5	4.2	1	3.7	0.8	1955	14.0	8.02.1990	-21.1	6.02.1996
Seehausen/Altm.	23	1016.2	bedeckt	WSW	32	8.4	5.6	10.1	7.4	5.1	4	4.7	2	1951	14.3	8.02.1990	-21.8	1.02.1956
Marnitz	85	1015.5	Regen	WSW	25	7.6	6.4	8.9	6.1	3.9	1	2.7	5	1951	14.3	8.02.1990	-21.8	1.02.1956
Neuruppin	39	1016.4	stark bew.	W	22	8.4	6.6	10.3	6.8	4.1	2	5.2	4	1958	13.9	8.02.1990	-20.8	5.02.1963
Neubrandenburg	80	1014.1	Sprühregen	WSW	32	7.5	7.4	8.7	5.7	3.2	2	3.7	3	1951	15.3	8.02.1990	-25.7	9.02.1956
Angermünde	55	1015.3	Regen	W	32	8.2	7.4	9.7	6.4	4.1	2	5.2	3	1951	15.3	8.02.1990	-25.7	9.02.1956
Lingen	26	1017.8	stark bew.	SW	14	8.9	6.4	11.0	9.6	8.4	8	2.1	0.6	1951	14.3	8.02.1990	-18.6	2.02.1956
Münstl.-Osn./Flugh.	53	1018.6	stark bew.	SW	22	8.5	5.9	10.7	9.6	8.0	7	0.5	8	1951	15.3	8.02.1990	-18.4	1.02.1956
Osnabrück	97	1018.3	stark bew.	SW	18	8.5	5.9	10.6	9.3	8.1	7	1.3	4	1952	15.4	8.02.1990	-19.5	1.02.1956
Diepholz	43	1017.5	stark bew.	SW	22	8.5	5.8	11.0	9.1	8.3	8	3.4	2	1935	15.3	8.02.1990	-20.5	2.02.1942
Bad Salzfluten	139	1018.9	stark bew.	SW	22	8.1	5.1	10.4	8.6	7.4	7	2.1	5	1936	15.8	8.02.1990	-21.5	1.02.1956
Hannover/Flugh.	59	1017.5	stark bew.	WSW	22	9.0	5.2	10.1	9.0	7.3	5	2.7	3	1891	16.5	10.02.1899	-23.2	2.02.1956
Braunschweig	88	1018.8	bedeckt	W	22	8.8	4.3	10.3	8.4	6.8	5	3.4	1	1947	15.6	8.02.1990	-23.1	8.02.1953
Gardelögen	48	1017.8	stark bew.	WSW	25	8.7	5.1	10.5	8.0	5.9	4	4.5	2	1947	15.7	8.02.1990	-24.4	2.02.1956
Magdeburg	85	1019.2	bedeckt	SW	18	8.6	4.9	10.9	8.1	6.2	5	4.7	0.2	1893	17.8	10.02.1899	-26.0	10.02.1929
Potsdam	100	1018.1	Sprühregen	W	29	7.9	6.6	11.2	7.4	4.6	1	4.0	2	1876	16.1	8.02.1990	-25.4	10.02.1929
Berlin-Temp.	49	1017.5	stark bew.	W	32	8.7	6.9	10.7	8.2	6.2	4	4.2	2	1947	15.9	8.02.1990	-25.6	9.02.1956
Lindenberg	104	1018.0	stark bew.	WSW	25	7.9	7.2	10.3	7.4	5.2	3	3.1	2	1947	15.9	8.02.1990	-25.6	9.02.1956
Manschnow	16	1016.3	stark bew.	WSW	29	8.2	7.0	11.0	6.6	3.3	2	4.7	1	1970	15.7	8.02.1990	-15.4	9.02.1986
Düsseldorf/Flugh.	41	1020.8	stark bew.	SSW	18	8.6	6.1	11.0	9.9	8.5	8	0.7	0	1947	14.9	8.02.1990	-17.8	2.02.1956
Bocholt	24	1019.5	stark bew.	SW	22	8.6	6.2	10.9	9.4	8.2	8	0.9	0	1935	14.8	8.02.1990	-17.6	1.02.1956
Essen	161	1021.4	stark bew.	SSW	25	8.2	6.0	9.2	8.4	8.1	7	0.6	6	1951	11.3	4.02.1993	-26.0	1.02.1956
Lüdenscheid	392	1021.1	Sprühregen	WSW	18	5.6	4.8	7.9	6.9	5.4	5	1.1	11	1951	15.3	8.02.1990	-20.2	9.02.1986
Kehler Asten	859	-	Regen	WSW	32	2.3	2.3	4.7	3.8	2.0	2	13	12	1951	13.7	8.02.1990	-20.4	1.02.1956
Bad Lippspringe	158	1020.1	stark bew.	SW	14	7.6	5.0	9.8	8.5	7.1	7	0.2	9	1947	14.5	8.02.1990	-23.7	6.02.1963
Kassel	233	1021.2	stark bew.	S	11	7.4	3.8	10.6	8.3	7.0	6	0.2	2	1957	13.2	8.02.1990	-20.9	9.02.1986
Göttingen	171	1020.5	stark bew.	SW	22	7.9	4.8	10.5	8.3	6.9	6	0.1	1	1936	13.6	2.02.1955	-25.6	1.02.1956
Leinefelde	356	1020.6	bedeckt	WSW	25	6.9	4.1	9.2	7.2	6.4	6	0.2	4	1951	10.1	6.02.1990	-28.4	1.02.1956
Braunlage	110	1019.9	bedeckt	WSW	22	3.9	2.7	5.7	4.5	3.8	3	0.2	25	1951	16.7	8.02.1990	-22.6	2.02.1956
Brocken	6153	-	Sprühregen	WSW	65	1.1	0.9	2.4	1.9	0.9	0	28	110	1951	16.9	8.02.1990	-22.9	10.02.1956
Artern	166	1021.1	stark bew.	WSW	18	8.2	5.3	10.5	8.2	7.5	7	0.5	6	1951	17.1	8.02.1990	-24.6	2.02.1956
Leipzig/Flugh.	149	1020.4	stark bew.	WSW	22	8.6	5.2	9.8	8.1	6.3	5	2.8	4	1951	17.1	8.02.1990	-24.6	2.02.1956
Wittenberg	106	1019.2	bedeckt	WSW	18	8.3	7.8	10.9	8.5	6.3	5	2.8	4	1951	17.1	8.02.1990	-24.6	2.02.1956
Oschatz	152	1020.7	bedeckt	WSW	25	8.1	6.3	9.5	7.1	5.3	3	0.3	6	1917	16.7	8.02.1990	-27.0	9.02.1956
Dresden/Flugh.	232	1021.1	stark bew.	WSW	22	8.1	5.6	9.5	7.4	6.0	4	0.2	6	1951	16.8	8.02.1990	-28.4	9.02.1956
Doberlug-Kir.	100	1019.6	bedeckt	WSW	29	9.0	6.5	10.8	8.3	6.3	4	2.6	8	1951	18.1	8.02.1990	-27.6	9.02.1956
Cottbus	70	1019.0	stark bew.	WSW	22	8.5	6.8	11.0	8.1	5.0	3	3.2	3	1951	15.0	6.02.1990	-30.8	9.02.1956
Görlitz	240	1020.0	bedeckt	WSW	22	7.8	5.1	9.3	7.2	3.6	0	2.7	1	1891	20.4	10.02.1899	-20.2	7.02.1895
Aechen	205	1021.5	stark bew.	SSW	18	8.1	5.7	10.1	9.2									