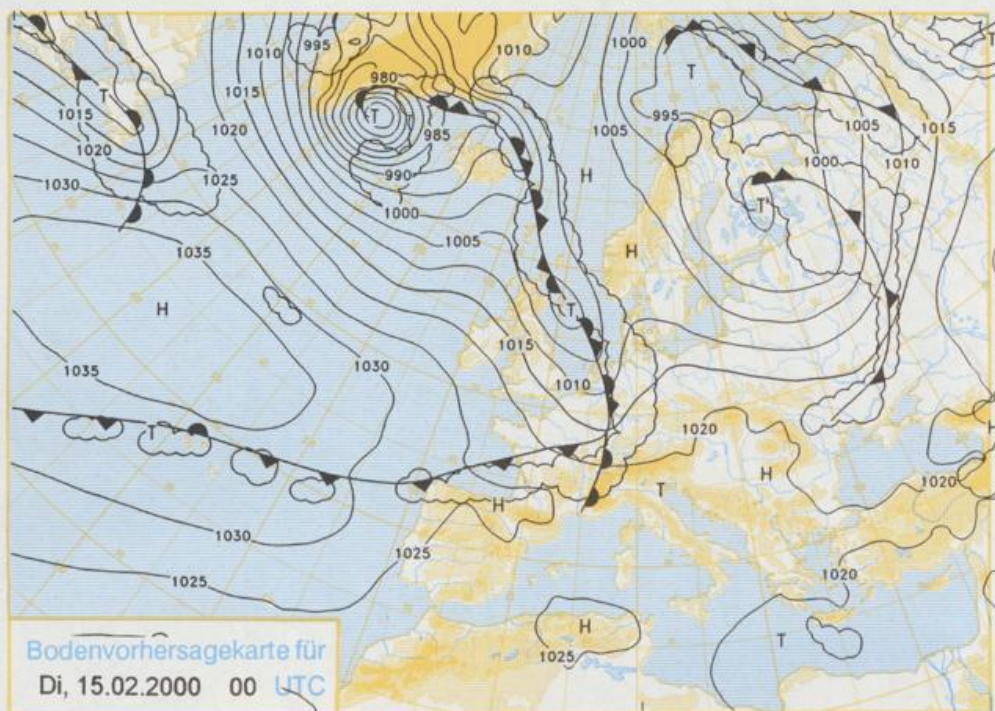


Stereographische Projektion 1 : 60 000 000 60°N



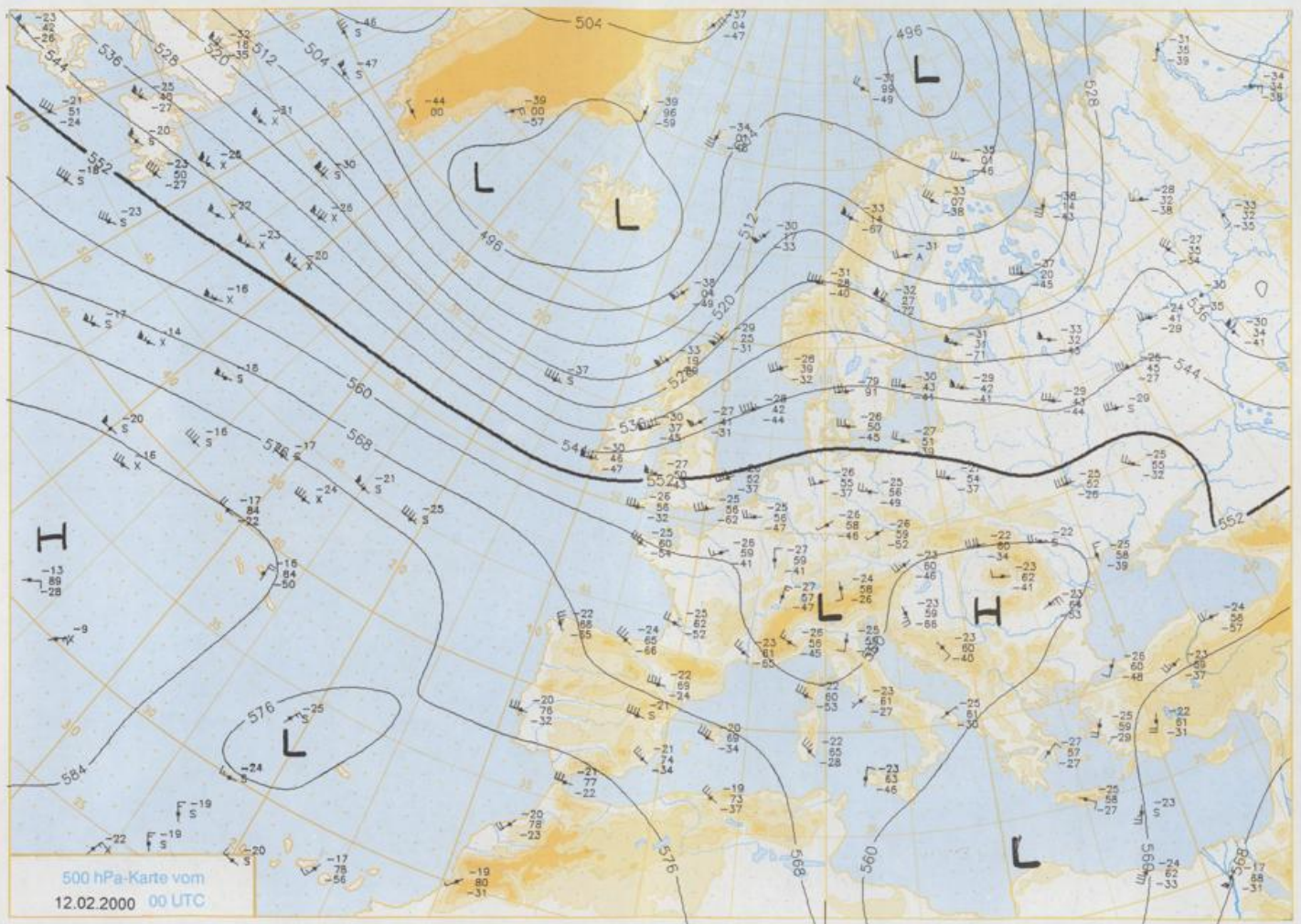
Deutschland-Vorhersage für Montag, 14.02.00

Am Montag bestimmt im wesentlichen ein Zwischenhochkeil unser Wetter.

Die Tiefsttemperaturen in der Nacht zu Montag liegen zwischen -1 und 3°C. Am Morgen können im Südosten noch einzelne Schneeschauer, in Niederbayern auch Regenschauer fallen. Sonst ist der Tag heiter bis wolkelig und zunächst trocken. Im Westen setzt am späteren Abend allerdings Regen ein. Der Wind ist anfangs im Norden und Osten noch mäßig bis frisch, am Nachmittag aber auch dort, wie zuvor schon in den übrigen Gebieten, meist nur schwach. Er kommt vorwiegend aus westlichen Richtungen. Die Tageshöchsttemperaturen liegen meist zwischen 3 und 9°C, im äußersten Südwesten sind auch 10°C möglich.

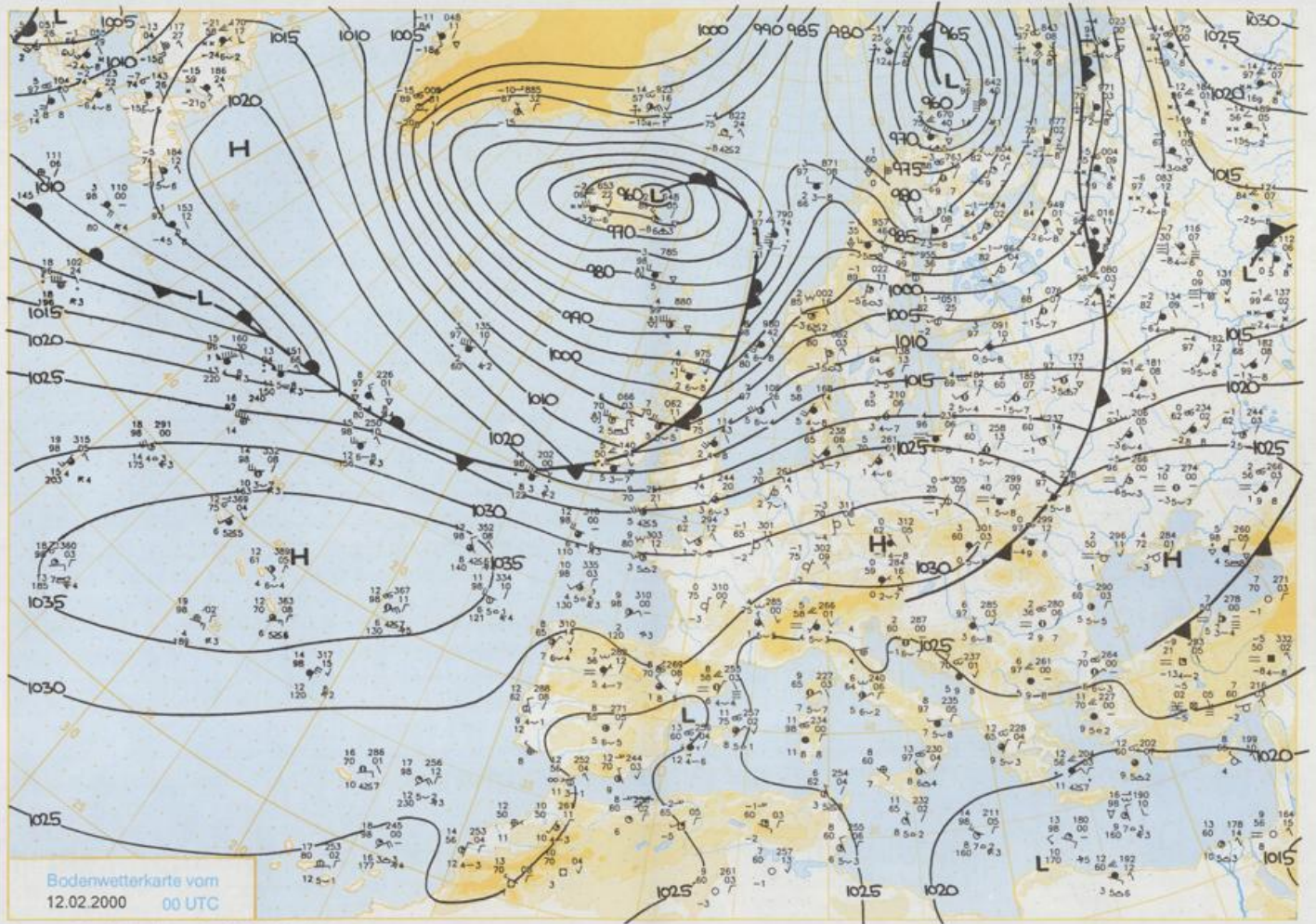
Weitere Aussichten für Dienstag, 15.02.00

Wechselhaft mit Regen und Schauern, wenig Temperaturänderung.



500 hPa-Karte vom
12.02.2000 00 UTC

Stereographische Projektion 1 : 30 000 000 60°N



Stereographische Projektion 1:30 000 000 50°N

Wettermeldungen von Samstag, dem 12. Februar 2000 06 UTC

Station	Bar.-höhe (m)	Luftdr. red.NN (hPa)	Wetter	Wind km/h	Temperaturen (Grad C)					Sonne Vort. Std.	RR 24h mm	Schnee höhe cm	Extremwerte der Lufttemperatur in der Dekade vom 11.02. bis 20.02.				
					Luft 2 m	Taufpunkt	Max Vortag	Mittel 2 m	Min 5 cm				Nacht 2 m	Tmax Datum	Tmin Datum		
																2 m	5 cm
Helgoland	8 1018.4		stark bew.	SSW	50	4.3	2.9	6.3	5.6	4.2	4	5.7			1953	10.1 20.02.1990	-11.2 15.02.1956
List / Sylt	29 1016.4		bedeckt	SSW	43	4.8	3.7	6.0	5.4	4.7	4	0.9	0.0		1937	10.2 19.02.1990	-21.0 12.02.1940
Leck	17 1018.3		stark bew.	S	32	4.5	3.3	6.2	5.0	4.2	4	1.0			1974	12.3 20.02.1990	-22.2 19.02.1978
St.P.-Ording	11 1018.7		stark bew.	SSW	40	4.5	3.1	6.3	5.4	4.4	4	3.3			1951	10.4 12.02.1974	-17.7 15.02.1956
Schleswig	48 1019.7		stark bew.	SSW	22	2.5	1.2	6.0	5.0	2.2	1	0.9			1947	13.3 20.02.1990	-19.7 16.02.1956
Kiel	31 1020.1		wolkig	SSW	18	2.1	1.2	6.4	5.0	1.9	1	1.9			1940	14.1 20.02.1990	-24.8 13.02.1940
Westermarckd.	9 1020.5		wolkig	S	18	2.5	1.3	5.7	5.0	2.1	1	3.4			1948	12.8 17.02.1950	-15.9 15.02.1956
Arkona	42 1022.3		wolkig	SW	32	2.4	0.9	5.3	4.5	2.4	2	3.5	0.0		1951	12.8 20.02.1990	-17.2 15.02.1956
Norderney	16 1018.8		stark bew.	SSW	29	4.5	3.2	7.2	5.4	4.0	3	8.1			1947	12.8 17.02.1961	-15.3 16.02.1956
Bremerhaven	11 1021.3		leicht bew.	SSW	25	2.1	0.9	7.4	4.7	1.7	0	4.5			1949	14.7 14.02.1998	-18.0 16.02.1956
Cuxhaven	12 1020.5		stark bew.	SSW	25	2.4	1.2	6.9	5.3	2.4	1	5.0			1946	14.6 20.02.1990	-17.0 16.02.1956
Hamburg/Flugh.	15 1022.3		leicht bew.	SSW	22	2.6	0.0	7.8	4.3	1.8	-0	4.9			1891	15.9 14.02.1998	-29.1 13.02.1940
Lübeck	15 1021.8		wolkig	SSW	18	1.4	-0.2	8.0	4.7	0.9	-1	4.9			1890	15.0 14.02.1998	-26.3 13.02.1940
Boltenhagen	17 1022.1		leicht bew.	SSW	22	1.3	-0.3	7.2	4.8	1.2	-0	5.4			1951	14.9 20.02.1990	-24.6 16.02.1956
Schwerin	68 1022.7		wolkenlos	SSW	22	0.4	-0.8	7.7	5.6	0.4	-1	5.6			1947	15.2 20.02.1990	-23.4 16.02.1956
Warnemünde	10 1021.8		wolkenlos	S	18	1.4	-0.8	6.8	5.5	1.4	1	4.5			1951	15.1 20.02.1990	-18.4 16.02.1956
Teterow	50 1023.5		wolkenlos	SSW	25	0.8	-0.8	7.3	5.0	-0.1	-1	5.7			1947	15.8 20.02.1990	-23.4 15.02.1956
Barth	7 1022.2		wolkenlos	SSW	7	1.0	-0.8	6.7	5.1	1.0	-0	4.5	0.0		1967	14.7 12.02.1974	-19.5 20.02.1978
Greifswald	6 1023.0		wolkenlos	SSW	14	1.4	-0.2	7.8	5.6	1.4	-1	5.0			1951	16.0 20.02.1990	-26.6 16.02.1956
Ueckermünde	7 1024.5		wolkenlos	S	18	-0.1	-1.7	8.1	5.2	-0.1	-1	5.0			1951	16.7 20.02.1990	-28.2 15.02.1956
Emden	5 1020.4		stark bew.	SSW	25	3.0	2.0	8.4	4.7	2.8	2	7.8			1947	15.2 17.02.1961	-23.7 16.02.1956
Oldenburg	20 1022.1		leicht bew.	SSW	14	1.9	0.1	8.2	4.6	1.7	0	7.1					
Bremen/Flugh.	5 1022.6		stark bew.	SSW	18	0.9	0.9	8.2	4.6	0.7	-1	7.7			1890	15.8 14.02.1998	-23.6 13.02.1940
Soitze	78 1023.9		wolkenlos	SSW	11	0.5	-1.0	7.9	4.4	0.3	-1	6.0			1948	17.8 14.02.1958	-21.7 16.02.1956
Boizenburg	46 1023.5		wolkenlos	SSW	14	0.8	0.2	7.0	4.4	0.4	-2	6.7			1951	14.9 14.02.1998	-20.4 15.02.1956
Lüchow	18 1024.6		wolkenlos	SSW	11	0.9	-0.9	8.1	4.5	0.0	-2	7.0			1955	15.7 14.02.1998	-24.7 16.02.1956
Seehausen/Altm.	23 1024.6		wolkenlos	SSW	14	1.4	-1.2	8.1	4.8	1.1	-1	5.4					
Marnitz	85 1024.7		wolkenlos	SSW	14	0.7	-1.3	7.9	5.0	0.7	X	X			1951	15.3 20.02.1990	-21.8 15.02.1956
Neuruppin	39 1025.5		wolkenlos	S	11	-0.5	-1.8	8.3	5.0	-0.6	-3	4.6	0.0		1958	15.6 20.02.1990	-19.8 14.02.1969
Neubrandenburg	80 1024.3		wolkenlos	SSW	22	0.2	-0.9	7.1	4.6	0.2	-1	5.1					
Angermünde	55 1025.8		leicht bew.	S	14	0.5	-1.2	7.4	4.4	-0.2	-2	4.5			1951	15.6 20.02.1990	-29.1 11.02.1956
Lingen	26 1023.1		stark bew.	S	18	3.0	0.9	8.9	4.4	2.3	1	8.1			1951	17.2 20.02.1990	-20.5 16.02.1956
Münst.-Osn./Flugh.	53 1024.0		leicht bew.	S	11	1.7	-0.6	8.1	3.9	1.2	-1	8.5					
Osnabrück	97 1023.8		wolkenlos	SSW	18	2.1	-0.3	7.8	4.4	1.7	0	8.0			1952	16.2 20.02.1990	-21.4 16.02.1956
Diepholz	43 1023.4		wolkenlos	SSW	14	0.6	-1.0	8.2	3.4	-0.3	-3	8.5			1952	16.5 20.02.1990	-24.3 16.02.1956
Bad Salzuffen	139 1024.9		wolkenlos	S	7	0.0	-2.2	7.1	3.5	-0.1	-3	6.3			1935	16.7 19.02.1990	-23.5 16.02.1956
Hannover/Flugh.	59 1024.3		leicht bew.	S	14	1.2	-1.6	7.5	4.7	1.0	-2	3.8			1936	17.0 20.02.1990	-23.4 16.02.1956
Braunschweig	88 1025.7		wolkenlos	SSW	7	0.4	-1.5	7.0	4.2	-0.5	-4	6.5	0.0		1891	16.5 11.02.1899	-26.3 11.02.1929
Gardelegen	48 1025.4		wolkenlos	S	11	-0.6	-2.0	7.9	3.6	-1.6	-4	6.1	0.0		1947	16.9 20.02.1990	-28.3 11.02.1956
Magdeburg	85 1026.3		wolkenlos	SSW	7	-1.2	-2.6	7.8	3.8	-1.5	-4	6.2			1947	16.8 20.02.1990	-23.1 11.02.1956
Potsdam	100 1026.8		wolkenlos	S	18	-1.8	-2.6	8.6	3.2	-1.8	-4	3.6	0.0		1893	18.0 11.02.1899	-26.8 11.02.1929
Berlin-Temp.	49 1026.6		leicht bew.	S	4	-1.2	-2.2	8.1	4.6	-1.2	-5	2.8	0.0		1876	16.4 20.02.1990	-26.0 11.02.1929
Lindenberg	104 1027.3		wolkenlos	S	11	-2.1	-2.7	6.7	3.3	-2.1	-4	1.6			1947	15.7 20.02.1990	-22.4 11.02.1956
Menschow	16 1026.1		wolkenlos	S	11	-1.5	-2.5	7.6	3.3	-1.8	-5	1.9	0.0				
Düsseldorf/Flugh.	41 1025.2		leicht bew.	SSE	14	0.2	-2.0	8.0	3.0	-0.3	-3	8.5			1970	19.0 20.02.1990	-15.4 12.02.1985
Bocholt	24 1023.8		leicht bew.	S	18	1.7	-0.9	8.2	3.7	0.4	-2	8.8			1947	17.0 20.02.1990	-20.4 16.02.1956
Essen	161 1025.6		leicht bew.	S	18	0.9	-1.7	7.7	3.6	0.4	-2	8.5			1935	18.0 20.02.1990	-18.2 16.02.1956
Lüdenscheid	392 1026.2		wolkenlos	SSW	7	-0.8	-2.6	5.3	1.8	-1.5	-5	5.1					
Kahler Asten	859 -		wolkenlos	SW	22	-3.7	-4.8	0.5	-1.5	-3.7	-6	5.2		6	1955	12.6 16.02.1961	-21.4 11.02.1956
Bad Lippspringe	158 1025.5		wolkenlos	S	11	1.0	-2.1	6.7	2.7	0.3	-4	4.6			1951	16.6 17.02.1961	-22.5 16.02.1956
Kassel	233 1027.1		wolkenlos	S	11	-2.2	-2.8	8.0	3.0	-2.5	-6	6.9			1951	16.0 14.02.1958	-22.4 17.02.1956
Göttingen	171 1026.7		leicht bew.	ESE	4	-2.2	-3.3	8.3	2.8	-2.5	-6	6.7			1947	16.1 14.02.1998	-28.0 16.02.1956
Lainefelde	356 1027.1		wolkenlos	SW	4	-1.5	-2.8	5.7	1.7	-1.7	-7	7.1			1957	14.8 14.02.1998	-19.8 18.02.1956
Braunlage	100 1026.5		leicht bew.	WSW	11	-2.1	-3.6	2.9	0.4	-2.5	-6	7.3	0.2		1936	14.6 17.02.1961	-21.1 12.02.1956
Brocken	1153 -		leicht bew.	WSW	40	-4.5	-7.1	-2.1	-3.6	-4.8	-8	5.5	0.6	95	1951	11.5 17.02.1961	-23.7 11.02.1956
Artern	166 1027.9		wolkenlos	SW	7	-2.7	-3.8	8.1	3.6	-2.9	-6	6.5			1954	16.6 14.02.1998	-22.8 11.02.1956
Leipzig/Flugh.	149 1027.6		leicht bew.	S	11	-2.6	-3.8	7.6	3.4	-3.1	-5	4.6			1951	16.5 14.02.1958	-22.3 11.02.1956
Wittenberg	106 1027.0		wolkenlos	ESE	4	-2.6	-2.8	8.5	2.8	-2.7	-6	3.8			1951	16.0 20.02.1990	-22.1 11.02.1956
Oschatz	152 1028.0		wolkenlos	SW	7	-0.3	-1.7	6.7	2.8	-0.5	-3	0.4	0.0				
Dresden/Flugh.	232 1028.6		wolkig	S	14	-2.2	-3.1	5.5	2.7	-2.3	-5	0.1	0.0		1917	16.6 20.02.1990	-30.5 11.02.1929
Doberlug-Kir.	100 1027.8		wolkenlos	S	11	-2.6	-3.0	7.0	2.9	-2.6	-7	1.8	0.0		1951	16.6 20.02.1990	-27.4 11.02.1956
Cottbus	70 1027.7		wolkenlos	SSW	7	-1.9	-2.7	6.9	3.1	-1.9	-5	0.5	0.0		1951	16.9 20.02.1990	-24.5 11.02.1956
Görlitz	240 1028.0		wolkenlos	SSW	11	-0.5	-1.8	5.0	2.4	-1.1	-4	0.7	0.1		1951	14.5 20.02.1990	-25.3 11.02.1956
Aachen	205 1025.9		leicht bew.	SSW	14	1.7	-1.4	7.5	3.3	1.3	-1	9.0			1891	19.8 14.02.1961	-18.6 14.02.1895
Nürburg-Barw.	486 1027.0		wolkenlos	SSW	11	-1.4	-3.6	5.7	1.4	-2.9	-6	8.2					
Köln-Bonn/Flugh.	100 1026.1		wolkenlos	ESE	7	-1.5	-2.7	8.5	2.8	-3.0	-5	6.9			1958	19.7 20.02.1990	-19.2 12.02.1985
Bendorf			keine Meld.											1951	8.7 0.02.1990	15.5 2.02.1956	