

## Amtsblatt des Deutschen Wetterdienstes

D 7311 A  
ISSN 0936-5818  
Schutzgebühr monatlich DM 30,25  
einschließlich Versandkosten,  
Einzelpreis DM 1,25  
zuzüglich Versandkosten

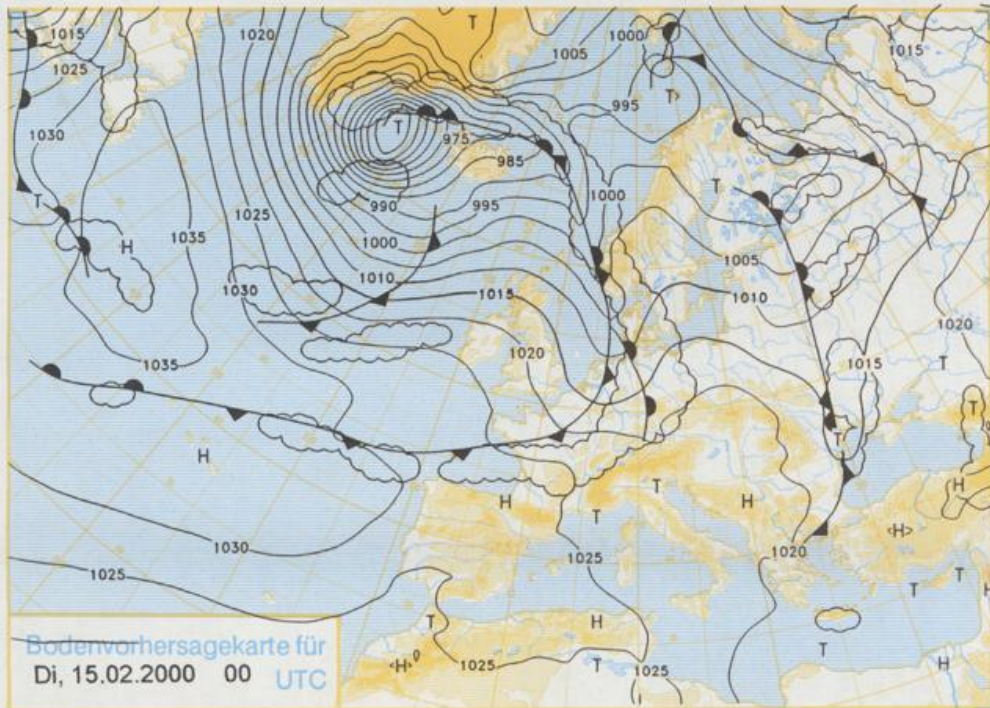
Druck und Verlag: Deutscher Wetterdienst  
Frankfurter Straße 135, 63067 Offenbach  
Postanschrift: 63004 (Postfach), Telefon: (069) 80 62 - 42 83  
Telefax: 4152871, Telefax: (069) 80 62 - 41 23  
LZB: BLZ 505 000 00 Kto.-Nr.: 505 01004

Erscheint täglich; nur Postbezug

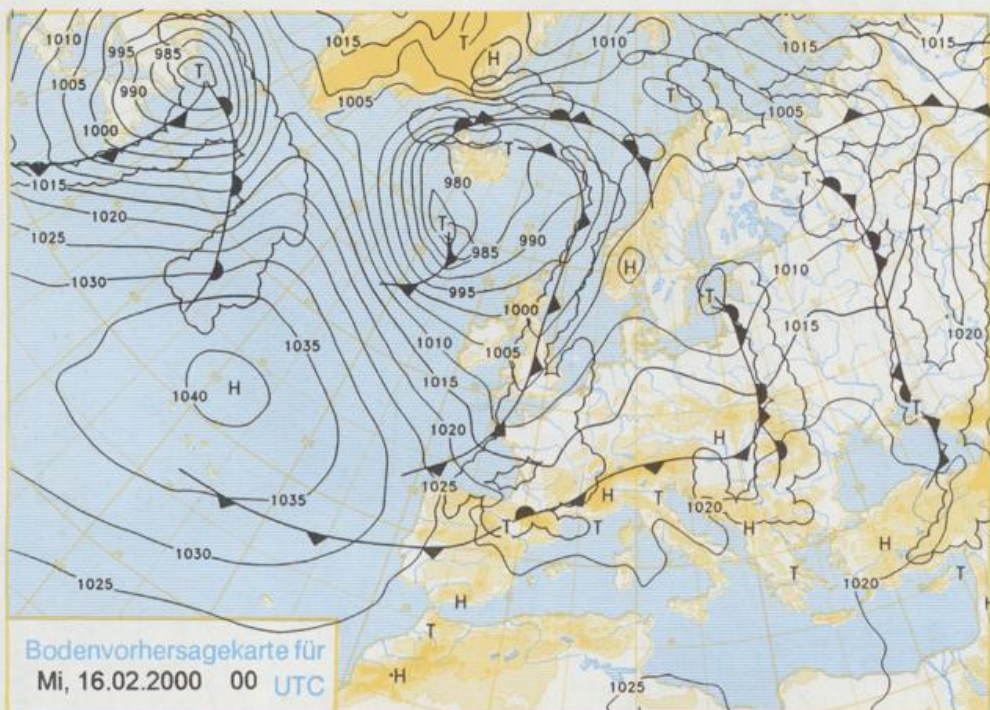
Jahrgang 2000

Sonntag, den 13. Februar

Nummer: 44



Stereographische Projektion 1 : 60 000 000 60°N



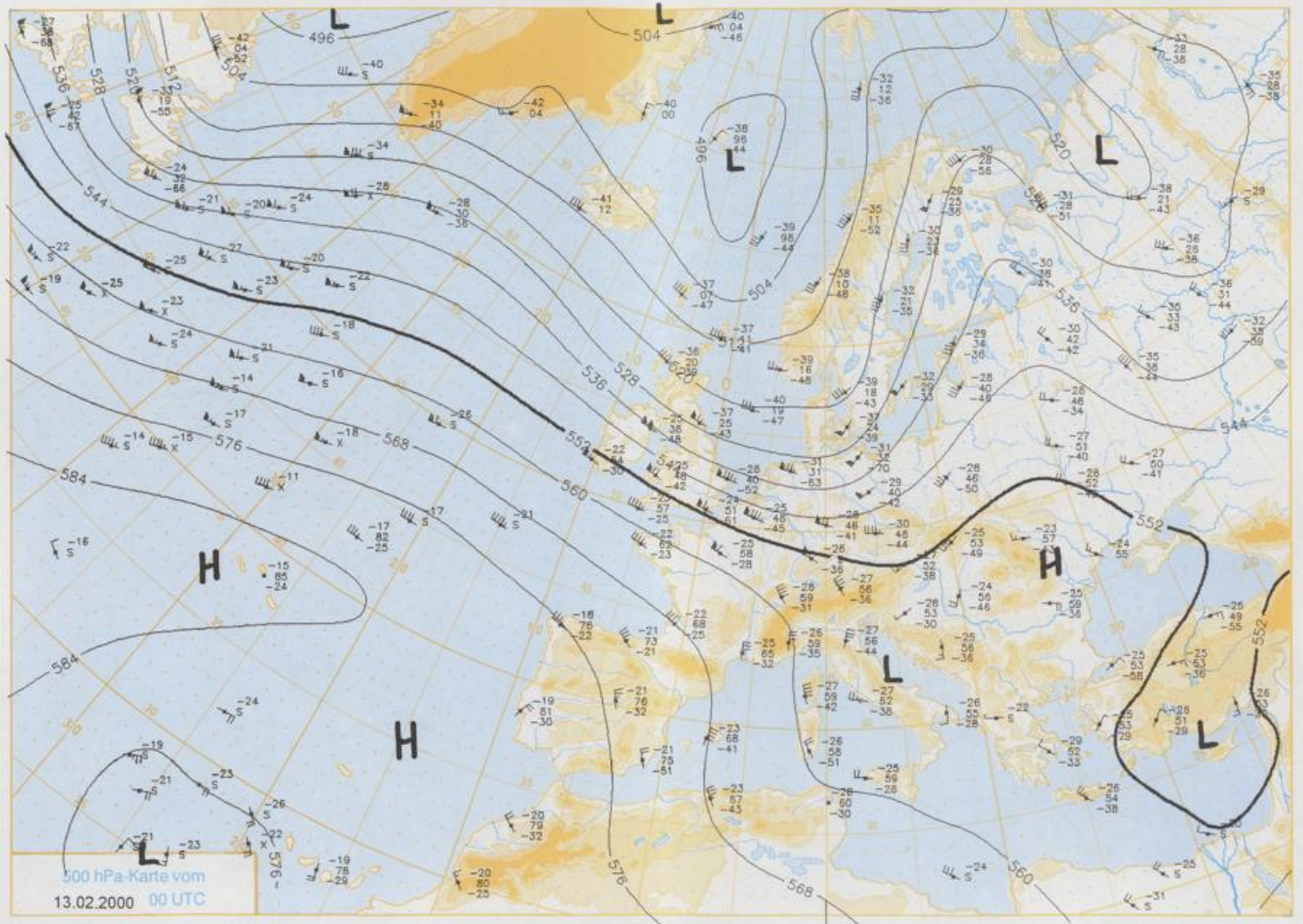
### Deutschland-Vorhersage für Dienstag, den 15.2.2000

Von einer umfangreichen Zyklone bei Island spaltet sich ein Randtief ab und zieht über Südsandinavien hinweg. Sein Frontensystem überquert den größten Teil Deutschlands ostwärts. Auf dessen Rückseite wird im Norden und der Mitte schwacher Zwischenhocheinfluß wirksam.

Zunächst ist es bedeckt mit Regenfällen. In den Bergen und im Osten schneit es anfangs auch noch. Südlich der Mainlinie regnet es noch bis zum Abend, die Schneefallgrenze liegt bei 800 Metern. In der Nordhälfte lockert am Nachmittag die Bewölkung auf, es gibt jedoch noch örtliche Schauer. Die Frühtemperaturen liegen zwischen -1°C im Bergland und im Osten und +6°C am Niederrhein. Am Tage werden Werte zwischen 5°C im Osten und 11°C am Oberrhein erreicht. Der Wind kommt aus westlichen Richtungen, im Süden ist er schwach bis mäßig, im Norden frisch.

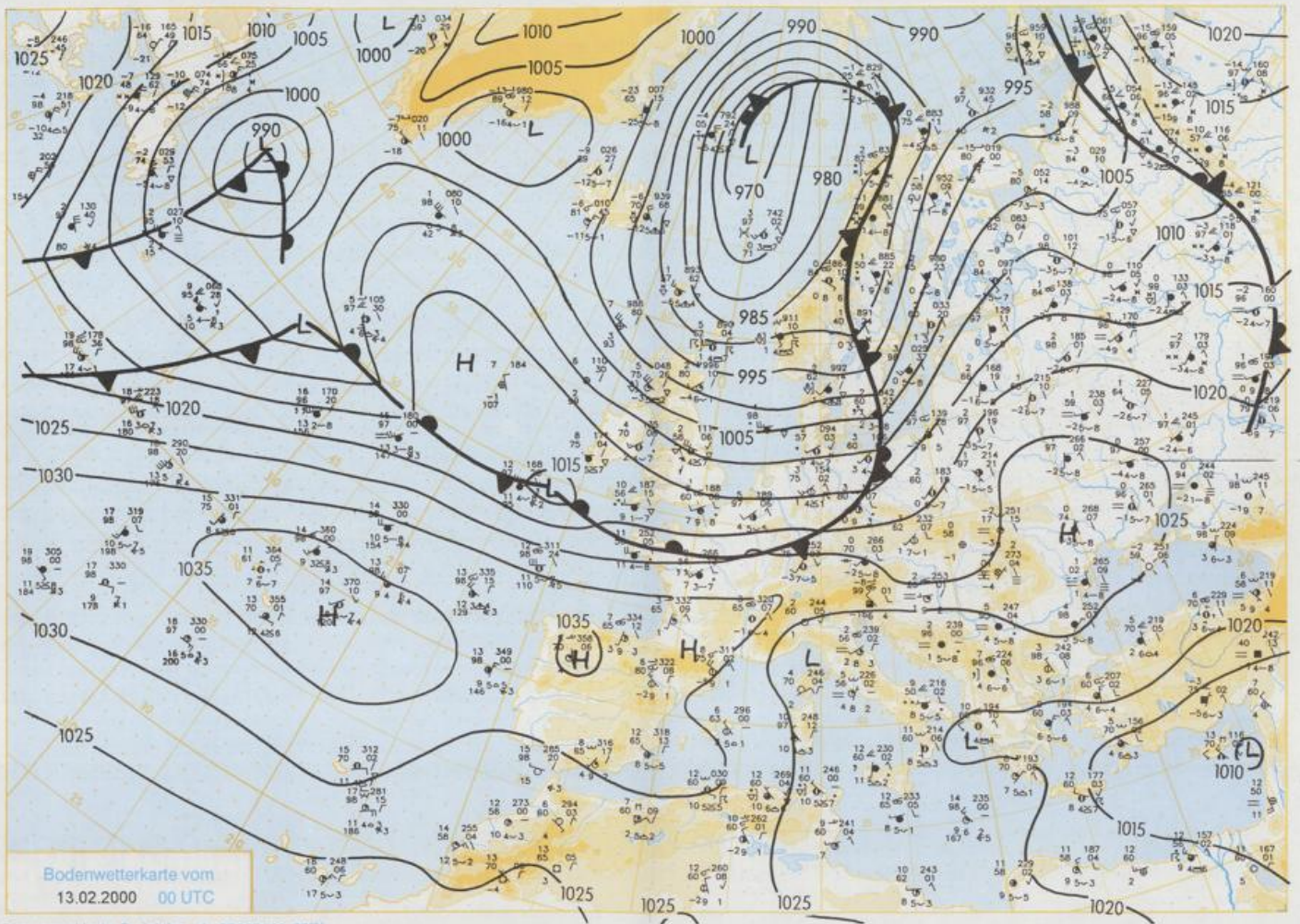
### Weitere Aussichten für Mittwoch, den 16.2.2000

Am Dienstag wieder meist stark bewölkt mit Niederschlägen, meist Regen, im Bergland und im Nordosten auch Schnee. Tageshöchsttemperaturen im Norden um 6, im Süden bis 10°C. Böig auflebender Wind aus südlichen Richtungen.



500 hPa-Karte vom  
13.02.2000 00 UTC

Stereographische Projektion 1 : 30 000 000 80°N



Stereographische Projektion 1 : 30 000 000 60°N

Wettermeldungen von Sonntag, dem 13. Februar 2000 06 UTC

Station	Bar.-höhe (m)	Luftdr. red.NN (hPa)	Wetter	Wind km/h	Temperatur (Grad C)					Sonne Vort. Std.	RR 24h mm	Schnee höhe cm	Extremwerte der Lufttemperatur in der Dekade vom 11.02. bis 20.02.						
					Luft 2 m	Taufpunkt		Mittel	Min				Nacht 2 m	Max	Tmax Datum	Tmin Datum			
						Mex	Min												
Helgoland	8	1006.5	leicht bew.	W	47	5.3	1.8	5.9	4.9	3.4	2	1.4	5	1953	10.1	20.02.1990	-11.2	15.02.1956	
List / Sylt	29	1004.2	wolkig	W	36	3.6	1.8	5.3	4.4	1.8	1	0.3	4	1937	10.2	19.02.1990	-21.0	12.02.1940	
Leck	17	1006.1	Schauer	W	11	1.4	0.6	5.7	4.0	1.3	0	0.5	5	1974	12.3	20.02.1990	-22.2	19.02.1978	
St.P.-Ording	11	1005.9	wolkig	W	40	3.8	2.3	6.0	4.5	2.8	1	1.6	7	1951	10.4	12.02.1974	-17.7	15.02.1956	
Schleswig	48	1007.0	wolkig	WSW	22	2.1	0.4	6.9	3.5	1.5	0	1.8	8	1947	13.3	20.02.1990	-19.7	16.02.1956	
Kiel	31	1006.7	stark bew.	SW	18	1.4	1.2	7.4	3.9	0.8	0	3.0	9	1940	14.1	20.02.1990	-24.8	13.02.1940	
Westermarckd.	9	1006.8	Graupelsch.	SSW	22	1.9	0.7	7.1	4.4	1.5	1	4.6	2	1948	12.8	17.02.1950	-16.9	15.02.1956	
Arkona	42	1008.1	stark bew.	SW	40	1.6	0.4	6.7	3.2	1.1	0	7.5	1	1951	12.8	20.02.1990	-17.2	15.02.1956	
Norderney	16	1007.7	nach Gewitt	W	36	5.4	2.5	6.0	5.0	3.8	2	1.7	5	1947	12.8	17.02.1961	-15.3	16.02.1956	
Bremerhaven	11	1008.9	Schauer	W	36	4.0	3.0	7.0	4.2	2.4	2	2.6	7	1949	14.7	14.02.1998	-18.0	16.02.1956	
Cuxhaven	12	1007.9	Schauer	W	18	2.8	1.3	7.2	4.0	2.3	1	3.4	6	1946	14.6	20.02.1990	-17.0	16.02.1956	
Hamburg/Flugh.	15	1008.9	wolkig	SW	18	2.7	0.8	7.6	4.0	1.3	-0	1.9	1	1891	15.9	14.02.1998	-29.1	13.02.1940	
Lübeck	15	1008.3	wolkig	SSW	22	1.5	0.3	7.6	3.5	0.6	-2	4.9	3	1890	15.0	14.02.1998	-26.3	13.02.1940	
Boltenhagen	17	1008.3	leicht bew.	SW	25	1.0	-0.2	7.4	3.0	0.8	-0	5.8	4	1951	14.9	20.02.1990	-24.6	16.02.1956	
Schwerin	68	1009.2	stark bew.	SW	22	1.8	0.8	7.4	3.5	0.7	-0	6.9	1	1947	15.2	20.02.1990	-23.4	16.02.1956	
Warnemünde	10	1008.2	stark bew.	SSW	14	1.2	-0.5	7.7	3.9	1.0	0	7.0	2	1951	15.1	20.02.1990	-18.4	16.02.1956	
Teterow	50	1010.1	stark bew.	SSW	25	1.1	-0.3	7.0	2.9	0.8	-1	8.5	0.8	1947	15.8	20.02.1990	-23.4	15.02.1956	
Berth	7	1008.2	wolkig	SSW	14	1.6	-0.2	6.9	3.5	1.4	0	7.7	1	1967	14.7	12.02.1974	-19.5	20.02.1978	
Greifswald	6	1009.5	Schneesch.	SW	22	1.8	0.2	7.2	3.8	1.4	-0	8.4	1	1951	16.0	20.02.1990	-26.6	16.02.1956	
Ueckermünde	7	1010.5	leicht bew.	SW	22	1.6	-0.9	7.2	3.8	1.6	0	8.2	0.5	1951	16.7	20.02.1990	-28.2	15.02.1956	
Emden	5	1009.0	nach Gewitt	WSW	25	4.4	2.2	6.8	3.7	2.7	1	3.0	4	1947	15.2	17.02.1961	-23.7	16.02.1956	
Oldenburg	20	1009.9	leicht bew.	WSW	18	3.4	1.5	7.5	3.6	1.9	1	2.2	4	1890	15.8	14.02.1998	-23.6	13.02.1940	
Bremen/Flugh.	5	1009.9	nach Gewitt	WSW	22	2.6	2.6	7.4	3.3	1.5	0	2.1	5	1948	17.8	14.02.1998	-21.7	16.02.1956	
Softau	78	1010.4	Gewitter	SW	18	3.1	1.9	7.9	3.3	1.3	0	5.1	2	1951	14.9	14.02.1998	-20.4	15.02.1956	
Boizenburg	46	1010.1	Schauer	SW	14	2.2	1.7	7.4	3.4	1.0	0	6.9	1	1951	15.1	20.02.1990	-24.4	15.02.1956	
Lüchow	18	1011.1	stark bew.	SSW	18	2.2	1.1	7.3	3.9	0.9	-1	7.9	0.1	1955	15.7	14.02.1998	-24.7	16.02.1956	
Seehausen/Aitm.	23	1011.5	stark bew.	SSW	18	2.2	0.7	7.9	4.4	0.9	-1	8.5	0.1	1951	15.3	20.02.1990	-21.8	15.02.1956	
Marnitz	85	1011.3	wolkig	SSW	14	1.3	0.6	6.8	3.5	0.9	X	X	0.4	1951	15.6	20.02.1990	-19.8	14.02.1969	
Neuruppin	39	1012.3	wolkig	SSW	18	1.4	0.5	7.3	2.9	1.0	-0	8.8	0.9	1958	15.6	20.02.1990	-21.8	14.02.1969	
Neubrandenburg	80	1010.9	leicht bew.	SSW	32	0.8	-0.1	6.6	3.0	0.8	-0	8.4	0.5	1951	15.6	20.02.1990	-29.1	11.02.1956	
Angermünde	55	1012.6	leicht bew.	SW	25	1.0	0.0	6.4	2.9	1.0	-0	8.5	0.3	1951	15.6	20.02.1990	-29.1	11.02.1956	
Lingen	26	1011.8	wolkig	WSW	14	5.2	3.5	7.9	3.5	1.8	1	2.6	6	1951	17.2	20.02.1990	-20.5	16.02.1956	
Münst.-Osn./Flugh.	53	1012.3	stark bew.	WSW	25	5.3	2.7	7.7	3.5	2.1	-1	3.0	5	1951	16.2	20.02.1990	-21.4	16.02.1956	
Osnabrück	97	1012.1	stark bew.	WSW	22	5.1	3.2	7.7	3.6	2.1	1	3.2	5	1952	16.2	20.02.1990	-21.4	16.02.1956	
Diapholz	43	1010.9	stark bew.	WSW	29	5.2	2.7	7.7	3.8	1.9	0	2.4	4	1952	16.5	20.02.1990	-24.3	16.02.1956	
Bad Salzuflen	139	1012.3	Regen	SW	11	4.2	2.4	7.6	2.5	1.2	-0	5.1	7	1935	16.7	19.02.1990	-23.5	16.02.1956	
Hannover/Flugh.	59	1010.9	wolkig	SW	22	4.8	1.9	7.8	3.6	2.5	0	6.7	1	1936	17.0	20.02.1990	-24.3	16.02.1956	
Braunschweig	88	1012.3	stark bew.	SSW	11	2.8	0.6	7.1	4.0	1.7	0	8.1	0.3	1891	16.5	11.02.1999	-26.3	11.02.1929	
Gardelegen	48	1012.4	stark bew.	SSW	14	2.9	0.7	7.8	3.8	1.2	-1	8.4	0.3	1947	16.9	20.02.1990	-28.3	11.02.1956	
Magdeburg	85	1013.6	wolkig	S	14	2.0	0.2	6.8	3.3	1.1	0	8.7	1	1947	16.8	20.02.1990	-23.1	11.02.1956	
Potsdam	100	1014.4	wolkig	SSW	22	0.7	0.0	7.2	2.3	0.4	-1	9.0	0.2	1893	18.0	11.02.1999	-26.8	11.02.1929	
Berlin-Temp.	49	1014.1	wolkig	SSW	18	1.1	0.2	6.6	2.6	1.0	-0	8.8	2	1876	16.4	20.02.1990	-26.0	11.02.1929	
Lindenberg	104	1015.0	leicht bew.	SW	18	1.3	0.4	6.3	2.2	0.8	-1	8.4	0.3	1947	15.7	20.02.1990	-22.4	11.02.1956	
Manschnow	16	1013.8	leicht bew.	SW	7	0.4	-0.6	6.6	2.0	0.4	-2	8.9	0.2	1947	15.7	20.02.1990	-22.4	11.02.1956	
Düsseldorf/Flugh.	41	1014.8	leicht bew.	SW	18	5.2	1.9	8.9	3.6	2.9	1	4.6	3	1970	19.0	20.02.1990	-15.4	12.02.1985	
Bocholt	24	1013.3	wolkig	WSW	18	5.1	2.3	7.4	4.5	3.5	2	3.5	3	1947	17.0	20.02.1990	-20.4	16.02.1956	
Essen	161	1015.1	stark bew.	SW	25	5.2	2.2	7.9	3.8	3.3	2	4.7	2	1935	18.0	20.02.1990	-18.2	16.02.1956	
Lüdenscheid	392	1015.2	stark bew.	WSW	18	3.1	2.1	5.1	0.9	0.2	0	5.3	6	1951	16.6	17.02.1961	-22.5	16.02.1956	
Kahler Asten	859	-	Graupelsch.	WSW	36	-0.5	-0.5	0.5	-1.9	-1.8	-2	6.4	6	1955	12.6	16.02.1961	-21.4	11.02.1956	
Bad Lippspringe	158	1013.7	Graupelsch.	WNW	11	2.2	0.7	6.9	4.3	2.0	1	6.9	3	1951	16.6	17.02.1961	-22.5	16.02.1956	
Kassel	233	1014.8	Regen	S	14	3.0	2.5	4.7	1.8	1.3	0	8.0	5	1951	16.0	14.02.1958	-22.4	17.02.1956	
Göttingen	171	1013.9	Regen	SSW	18	3.2	1.6	6.2	2.8	1.8	0	8.4	2	1947	16.1	14.02.1998	-28.0	16.02.1956	
Leinefelde	356	1014.4	S-F-Schauer	SSW	18	2.2	1.2	4.8	1.8	0.7	-0	8.9	2	1957	14.8	14.02.1998	-19.8	18.02.1978	
Braunlage	610	1013.9	Regen	SW	18	-0.2	-0.7	2.5	-0.2	-1.1	-1	7.6	5	1936	14.6	17.02.1961	-21.1	12.02.1956	
Brocken	1153	-	nach Gewitt	WSW	50	-3.2	-3.6	-3.4	-3.8	-4.4	-4	4.0	8	105	1951	11.5	17.02.1961	-23.7	11.02.1956
Artern	166	1015.8	stark bew.	SW	18	2.3	0.9	6.4	2.8	2.1	1	8.9	0.6	1954	16.6	14.02.1998	-22.8	11.02.1956	
Leipzig/Flugh.	149	1016.5	Regen	SSW	22	3.0	0.9	6.5	2.6	1.6	-0	8.5	0.0	1951	16.5	14.02.1998	-22.3	11.02.1956	
Wittenberg	106	1015.1	stark bew.	SW	18	1.4	1.1	6.8	2.2	0.6	-1	8.9	0.5	1951	16.0	20.02.1990	-22.1	11.02.1956	
Oschatz	152	1017.1	Regen	SW	25	3.1	1.2	6.6	3.0	1.4	-0	7.1	1	1951	16.0	20.02.1990	-22.1	11.02.1956	
Dresden/Flugh.	232	1017.3	stark bew.	SW	25	2.5	0.1	6.1	2.1	0.7	-2	7.2	0.1	1917	16.6	20.02.1990	-30.5	11.02.1929	
Doblerug-Kir.	100	1016.2	wolkig	SSW	14	1.0	0.5	6.6	2.5	0.9	-1	8.3	0.7	1951	16.6	20.02.1990	-27.4	11.02.1956	
Cottbus	70	1016.0	leicht bew.	SSW	11	1.2	0.2	7.2	2.6	1.2	-1	8.4	0.1	1951	16.9	20.02.1990	-24.5	11.02.1956	
Görlitz	240	1016.9	leicht bew.	SSW	18	1.0	-0.6	4.5	1.8	0.5	-1	5.1	0.5	1951	14.5	20.02.1990	-		