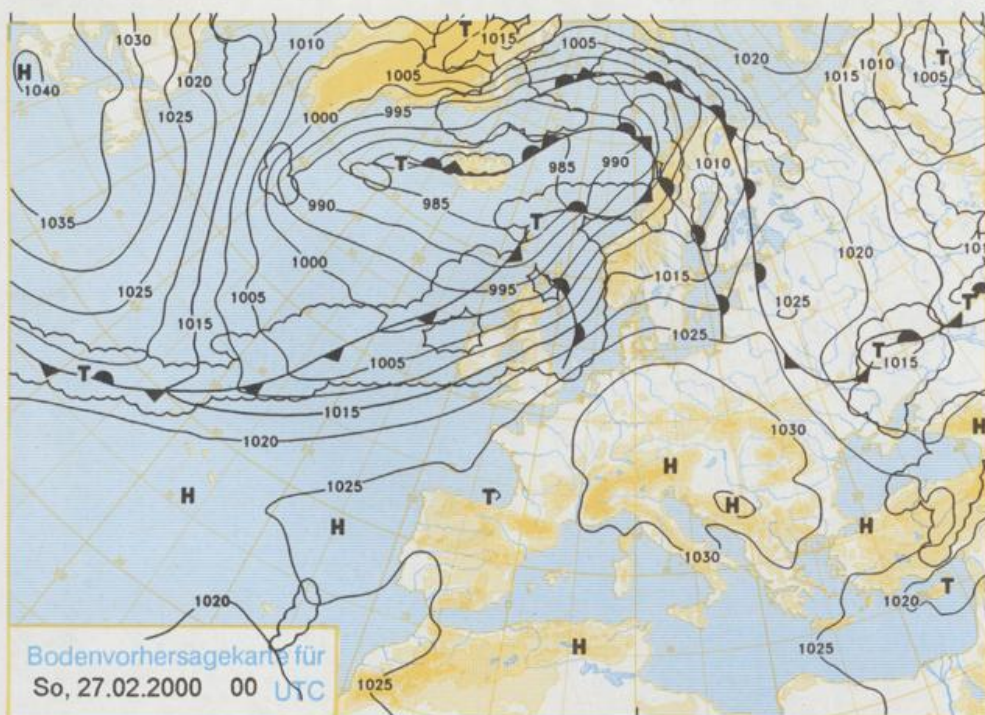


Stereographische Projektion 1 : 60 000 000 60°N



Deutschland – Vorhersage  
für Samstag, den 26.02.00

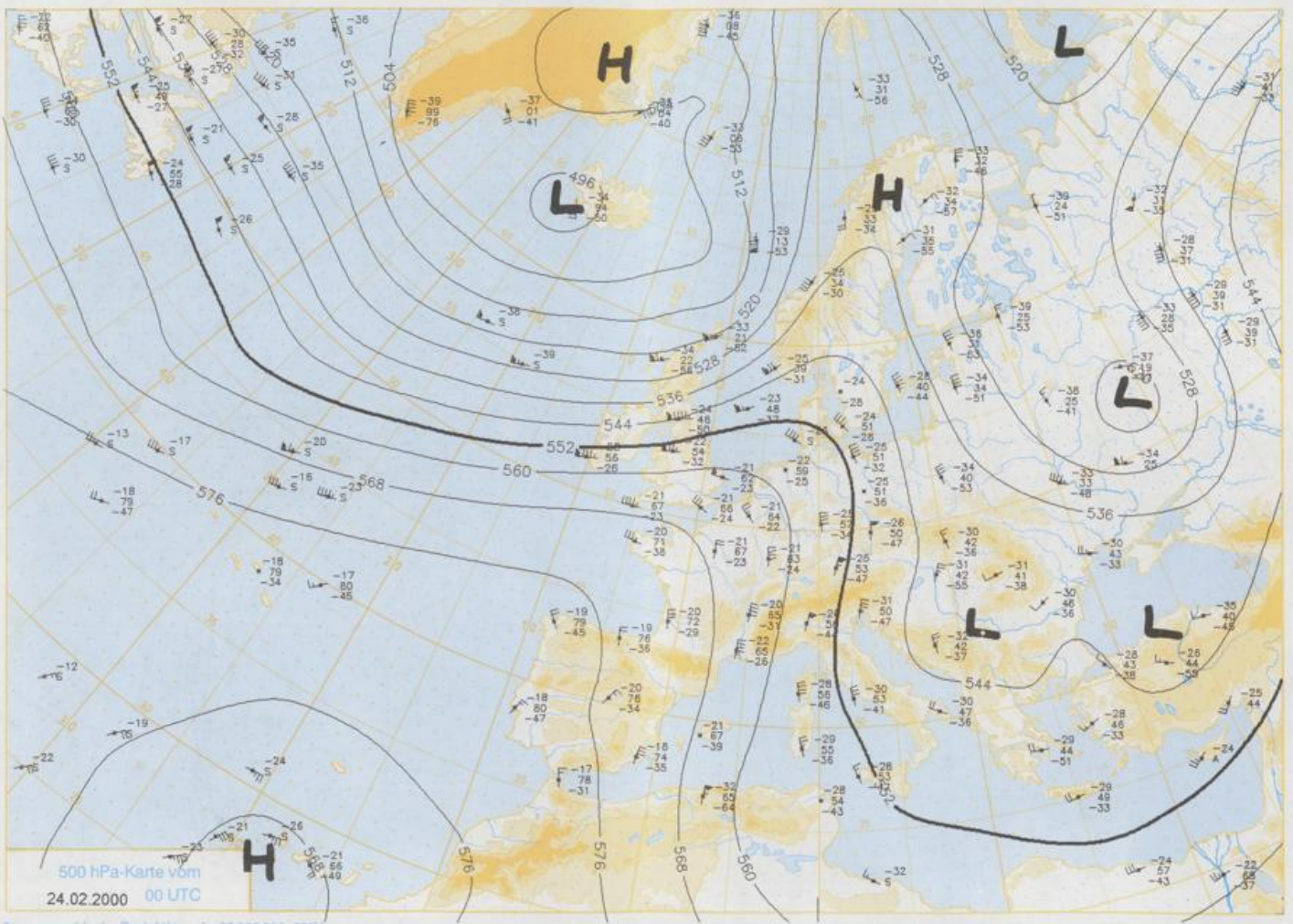
Die eingeflossene kühle Meeresluft gelangt von Westen her unter Hochdruckeinfluss.

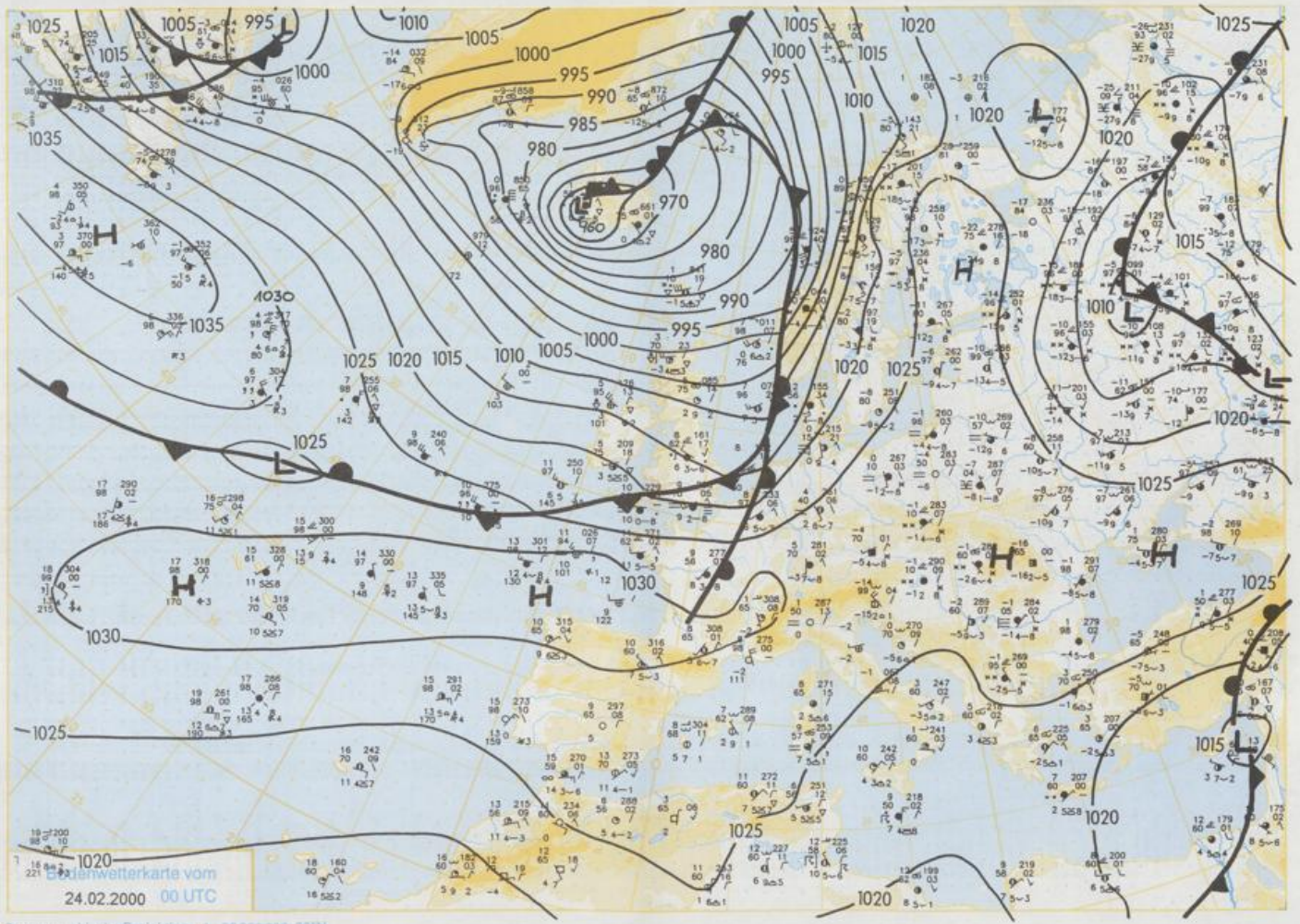
In der Nacht zum Samstag gehen die Temperaturen im Norden, am Oberrhein und südlich der Donau auf Werte von 3 bis  $-1^{\circ}\text{C}$  zurück, in den anderen Gebieten gibt es verbreitet leichten Frost.

Am Tage ist es südlich der Donau zunächst noch wolkig, es fällt aber kein nennenswerter Niederschlag mehr. Später wird es aber auch dort, wie schon in den übrigen Gebieten, aufgelockert bewölkt, teilweise sogar sonnig. Die Temperaturen erreichen tagsüber milde 7 bis  $11^{\circ}\text{C}$ . Im Norden weht ein mäßiger, an der Küste frischer südwestlicher Wind, sonst ist es schwachwindig.

Weitere Aussichten für  
Sonntag, dem 27.02.00

Es bleibt heiter bis wolkig und trocken bei Tageshöchsttemperaturen von 7 bis  $14^{\circ}\text{C}$ .





Stereographische Projektion 1 : 30.000.000 60°N

Wettermeldungen von Donnerstag, dem 24. Februar 2000 06 UTC

Station	Bar.-höhe (m)	Luftdr. red.NN (hPa)	Wetter	Wind km/h	Temperatur (Grad C)					Sonne Vort. Std.	RR 24h mm	Schnee höhe cm	Extremwerte der Lufttemperatur in der Dekade vom 21.02. bis 29.02.						
					Luft 2 m	Tau-punkt	Max Vortag	Mittel 2 m	Min 2 m				Nacht 5 cm	Tmax Datum	Tmin Datum				
Helgoland	8	1013.2	Sprühregen	SSW	43	5.9	5.2	6.3	4.1	2.3	2	7.4	1	1953	11.1	24.02.1990	-10.2	22.02.1956	
List / Sylt	29	1011.6	Regen	SSW	43	5.3	5.1	6.2	2.6	1.3	0	3.9	0.4	1937	10.9	24.02.1990	-13.7	21.02.1963	
Leck	17	1013.4	stark bew.	S	29	4.7	4.5	6.6	1.4	-0.6	-1	3.8	0.7	1974	12.3	21.02.1990	-17.0	23.02.1986	
St.P.-Ordung	11	1013.4	stark bew.	S	32	4.7	4.7	6.0	2.5	0.7	0	5.1	1	1951	13.0	25.02.1961	-18.0	21.02.1963	
Schleswig	48	1014.8	Sprühregen	SSW	18	3.4	2.9	5.9	2.0	-1.2	-2	1.6	0.7	1947	14.8	28.02.1959	-18.9	25.02.1956	
Kiel	31	1015.3	Regen	S	18	3.2	2.8	6.0	2.4	0.0	-1	1.3	0.2	1940	16.0	28.02.1959	-18.6	25.02.1956	
Westermarkdf.	9	1016.0	Regen	SSE	22	2.0	1.1	3.1	1.8	-0.8	-2	0.3	0.5	1948	14.5	28.02.1959	-16.5	25.02.1956	
Arkona	42	1020.0	stark bew.	S	36	0.9	0.9	1.3	1.1	0.6	0	0.0	0.0	1951	15.6	21.02.1990	-16.6	22.02.1963	
Norderney	16	1014.0	Regen	SSW	22	6.0	5.6	3.5	3.1	2.4	2	1.9	0.8	1947	14.2	25.02.1961	-12.2	22.02.1956	
Bremerhaven	11	1015.8	Sprühregen	SSW	25	5.3	5.3	2.8	1.0	1.2	-0	1	1	1949	15.1	25.02.1961	-18.6	25.02.1956	
Cuxhaven	12	1015.0	Regen	S	22	5.5	4.4	7.2	2.0	0.4	-2	8.7	2	1946	16.4	28.02.1959	-18.2	24.02.1947	
Hamburg/Flugh.	15	1017.0	Regen	SSE	14	3.2	1.7	7.1	1.9	-1.1	-5	6.2	0.5	1891	17.2	28.02.1959	-22.4	25.02.1956	
Lübeck	15	1017.3	Regen	S	18	2.2	1.0	7.7	2.0	-1.7	-5	1.6	0.0	1890	17.1	24.02.1990	-22.9	28.02.1929	
Boltenhagen	17	1017.9	Sprühregen	S	18	1.5	-0.1	6.0	2.7	-0.3	-2	1.8	0.0	1951	16.5	28.02.1959	-22.6	23.02.1956	
Schwerin	68	1018.4	stark bew.	S	11	1.1	-0.3	4.9	2.0	0.1	-2	0.2	0.2	1947	16.9	28.02.1959	-22.4	25.02.1956	
Wernemünde	10	1017.9	Regen	S	18	2.0	-0.4	2.9	1.8	0.5	-1	0.2	0.0	1951	17.0	21.02.1990	-16.3	23.02.1956	
Teterow	50	1019.8	Regen	S	32	0.2	-0.8	2.8	1.1	-1.2	-2	0.0	1	1947	16.6	21.02.1990	-22.5	23.02.1956	
Barth	7	1018.9	bedeckt	SSE	11	0.5	-0.6	2.2	1.0	0.0	-0	0.0	0.0	1967	17.8	21.02.1990	-17.1	21.02.1978	
Greifswald	6	1020.5	stark bew.	SSE	14	0.1	0.0	2.3	1.0	0.1	-1	0.0	0.0	1951	17.7	21.02.1990	-27.2	23.02.1956	
Usedommünde	7	1021.9	bedeckt	S	18	0.1	-0.7	1.7	0.7	0.1	0	0.1	0.1	1951	17.8	21.02.1990	-25.8	23.02.1956	
Emden	5	1015.1	Sprühregen	SSW	25	6.7	6.7	4.5	1.2	1.1	-1	1.5	0.8	1947	15.2	25.02.1961	-20.0	25.02.1963	
Oldenburg	20	1016.7	Regen	SSW	18	6.2	5.4	4.9	1.5	1.6	-0	2.1	2	1950	15.2	25.02.1961	-20.0	25.02.1963	
Bremen/Flugh.	5	1017.2	Regen	SSW	14	5.5	5.1	4.2	0.8	0.7	-2	1.3	2	1890	18.5	26.02.1900	-20.5	23.02.1986	
Soi tau	78	1018.5	Regen	S	11	3.1	2.7	3.6	-0.1	-1.4	-3	1.4	0.3	1948	17.3	24.02.1990	-23.8	24.02.1956	
Boizenburg	46	1018.7	Regen	S	18	2.2	1.0	6.7	1.5	-1.0	-4	6.5	0.0	1951	17.1	24.02.1990	-23.5	25.02.1956	
Lüchow	18	1019.9	bedeckt	S	7	0.9	-0.1	5.7	1.6	-1.9	-4	7.2	0.0	1955	16.7	24.02.1990	-27.0	22.02.1986	
Seehausen/Altm.	23	1020.1	bedeckt	SSE	14	0.4	-0.2	6.7	0.8	-2.4	-4	5.1	0.0	1951	17.8	21.02.1990	-25.1	24.02.1956	
Marnitz	85	1020.1	stark bew.	S	11	1.1	-1.3	4.9	2.0	0.0	-4	0.3	0.3	1951	16.9	21.02.1990	-23.4	24.02.1956	
Neuruppin	39	1021.7	wolkig	SSE	18	0.3	-0.8	4.5	1.8	-1.7	-3	0.2	2	1958	17.7	21.02.1990	-23.8	27.02.1986	
Neubrandenburg	80	1020.9	wolkig	SSE	22	-0.2	-0.4	2.3	1.4	-0.6	-1	0.3	0.3	1951	17.8	21.02.1990	-25.1	24.02.1956	
Angermünde	55	1022.8	Nebel	SSE	18	-0.9	-0.9	1.9	0.9	-1.2	-1	0.4	0.4	1951	17.8	21.02.1990	-25.1	24.02.1956	
Lingen	26	1017.6	Regen	SSW	14	6.7	6.7	8.5	4.1	3.8	1	5.3	3	1951	17.3	28.02.1959	-18.7	23.02.1956	
Münst.-Osn./Flugh.	53	1018.7	Regen	SSW	14	6.2	6.1	8.5	3.2	3.1	-1	4.8	3	1951	17.3	28.02.1959	-18.7	23.02.1956	
Osnabrück	97	1018.6	Regen	SW	14	6.0	5.8	7.6	3.7	4.2	1	5.4	1	1952	17.3	28.02.1959	-18.3	22.02.1986	
Diepholz	43	1017.6	Regen	SSW	22	5.8	5.1	5.1	0.9	-0.7	-3	2.1	2	1952	17.0	24.02.1990	-21.9	23.02.1956	
Bad Salzufflen	139	1019.5	Regen	SSW	14	5.3	3.6	7.6	3.8	3.1	-1	4.7	1	1935	19.0	24.02.1990	-18.8	24.02.1956	
Hannover/Flugh.	59	1018.5	Regen	SSW	22	5.6	2.7	7.1	3.3	2.0	-2	4.1	0.0	1936	18.3	21.02.1990	-22.3	23.02.1986	
Braunschweig	88	1020.3	Regen	SSW	14	4.8	2.0	6.7	2.8	0.4	-3	2.0	0.0	1891	18.4	25.02.1900	-23.8	24.02.1956	
Gardelegen	48	1020.7	stark bew.	S	11	0.8	-0.1	5.9	0.8	-2.0	-4	2.4	0.0	1947	18.0	24.02.1990	-28.9	24.02.1956	
Magdeburg	85	1021.4	stark bew.	S	11	0.7	0.7	6.4	1.9	-0.9	-3	2.6	0.0	1947	19.9	24.02.1990	-25.4	24.02.1956	
Potsdam	100	1022.9	wolkig	S	18	-0.7	-1.3	6.4	1.4	-2.0	-4	1.1	0.0	1893	18.6	21.02.1990	-19.0	24.02.1956	
Berlin-Temp.	49	1023.3	wolkig	SSE	11	-1.3	-1.3	4.8	2.4	-2.0	-6	0.2	0.2	1876	18.7	21.02.1990	-18.8	24.02.1956	
Lindenberg	104	1024.0	wolkig	SSE	11	-2.1	-2.4	2.6	1.0	-2.5	-3	0.5	0.5	1947	17.8	21.02.1990	-18.9	24.02.1956	
Manschnow	16	1023.3	stark bew.	SSE	11	-0.5	-0.9	1.8	0.7	-0.8	-1	0.1	0.1	1947	17.8	21.02.1990	-18.9	24.02.1956	
Düsseldorf/Flugh.	41	1020.2	Regen	S	22	6.6	5.4	9.9	6.6	6.6	6	5.3	3	1970	19.1	24.02.1990	-15.1	22.02.1986	
Bocholt	24	1018.7	Regen	SSW	22	7.1	5.8	8.7	5.9	5.4	2	6.8	3	1947	18.3	25.02.1964	-17.8	23.02.1956	
Essen	161	1020.5	Regen	S	25	5.8	4.9	9.7	6.5	5.7	4	5.3	4	1935	19.4	29.02.1960	-16.3	23.02.1956	
Lüdenscheid	392	1021.4	Regen	SW	22	3.5	2.1	5.5	2.9	3.1	-1	2.0	0.7	5	1951	18.2	24.02.1990	-17.4	23.02.1956
Kahler Asten	859	-	Regen	SW	36	0.2	0.2	-0.2	-1.4	-1.0	-3	0.5	0.3	44	1955	14.2	24.02.1990	-17.4	23.02.1956
Bad Lippspringe	158	1020.4	Regen	S	7	5.4	3.5	7.4	3.8	3.1	1	4.6	0.8	1951	18.6	24.02.1990	-18.6	21.02.1956	
Kassel	233	1022.0	stark bew.	S	18	3.6	2.0	5.1	2.2	2.0	-0	1.4	0.0	1951	17.0	25.02.1961	-19.9	24.02.1986	
Göttingen	171	1021.6	stark bew.	S	18	4.7	1.8	6.6	2.3	1.2	-1	5.8	0.0	1947	18.0	24.02.1990	-26.1	25.02.1956	
Leinefelde	356	1022.1	bedeckt	SW	22	3.2	1.4	5.6	2.0	0.7	-5	7.2	0.0	1957	16.7	24.02.1990	-20.8	24.02.1986	
Braunlage	610	1022.0	bedeckt	SW	14	0.3	-0.2	2.2	-1.1	-2.5	-6	3.4	0.1	1936	15.1	27.02.1953	-19.9	23.02.1986	
Brocken	1153	-	in Wolken	SW	65	-1.9	-2.1	-1.0	-3.8	-4.7	-7	4.4	0.7	130	1951	11.8	29.02.1960	-18.2	23.02.1986
Artern	166	1023.2	stark bew.	WSW	7	1.8	0.4	7.3	3.0	-0.1	-4	1.7	0.0	1954	18.1	24.02.1990	-23.6	24.02.1986	
Leipzig/Flugh.	149	1023.3	stark bew.	S	11	-0.3	-1.4	5.5	2.2	-1.2	-5	0.6	0.0	1951	18.6	24.02.1990	-21.6	27.02.1986	
Wittenberg	106	1022.9	leicht bew.	ESE	11	-1.2	-1.6	6.0	2.3	-1.6	-4	0.9	0.0	1951	17.6	23.02.1990	-23.1	24.02.1956	
Oschatz	152	1024.1	leicht bew.	SSW	11	0.8	-0.1	5.8	2.8	-0.2	-3	0.6	0.0	1917	19.7	21.02.1990	-20.3	21.02.1929	
Dresden/Flugh.	232	1025.0	wolkig	SSE	14	-1.1	-2.4	4.1	1.2	-1.2	-4	0.3	0.0	1951	19.7	21.02.1990	-25.6	24.02.1956	
Doberlug-Kir.	100	1024.3	leicht bew.	S	11	-1.5	-2.1	6.0	1.8	-1.5	-5	1.9	0.0	1951	19.5	21.02.1990	-22.8	27.02.1986	
Cottbus	70	1024.4	leicht bew.	SSE	7	-0.5	-1.3	4.8	1.4	-1.8	-5	0.1	0.1	1951	19.5	21.02.1990	-22.8	27.02.1986	
Görlitz	240	1025.3	leicht bew.	S	14	-0.8	-2.4	1.4	0.3	-2.1									