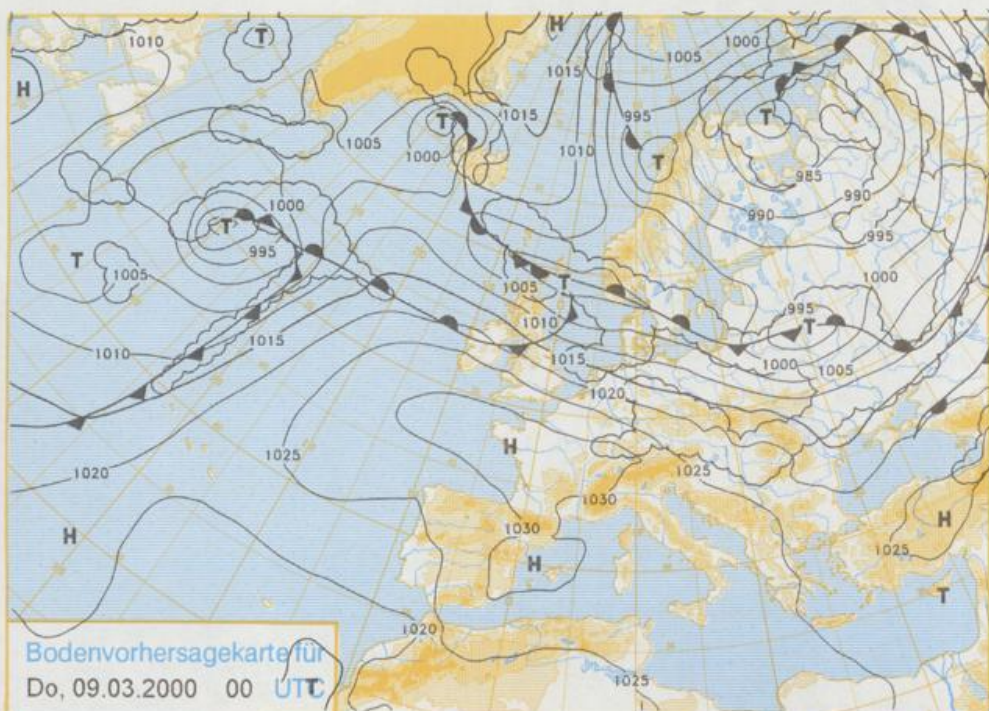


Stereographische Projektion 1 : 60 000 000 60°N



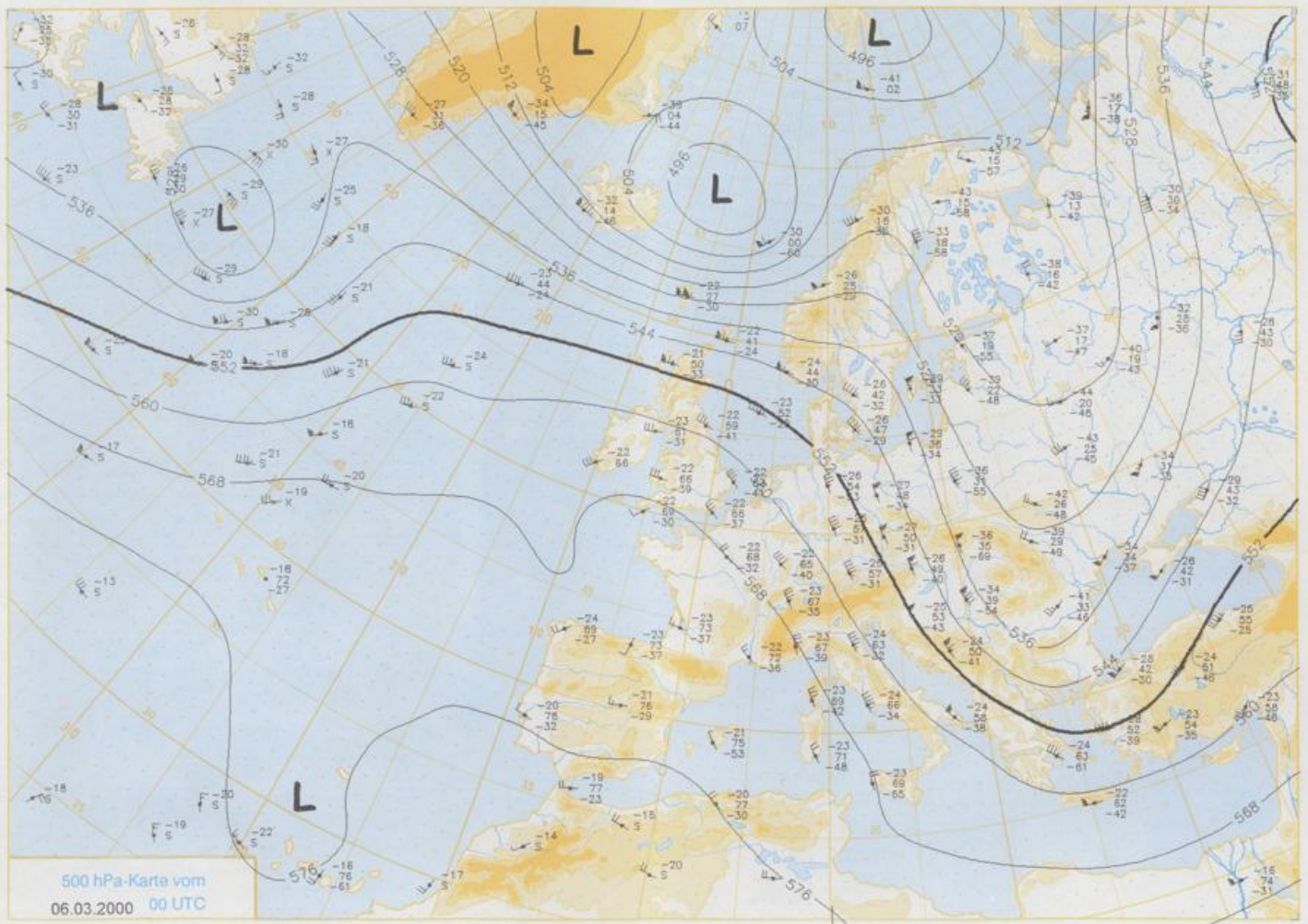
Deutschland - Vorhersage für Mittwoch, den 08.03.00

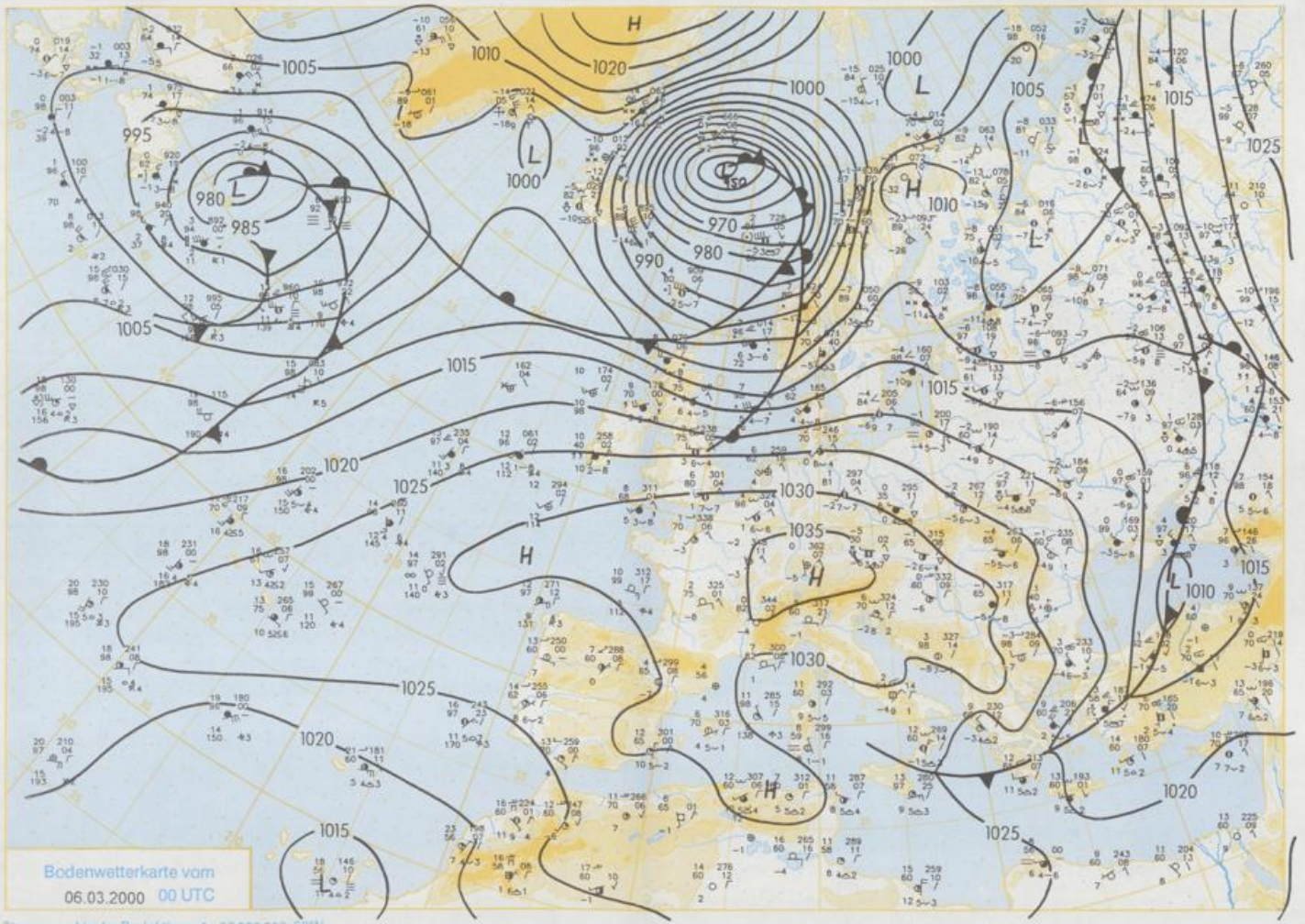
Deutschland liegt im Zustrom milder Meeresluftmassen, wobei besonders die Nordhälfte von ostwärts ziehenden Tiefausläufern beeinflusst wird.

In den südlichen Teilen Baden-Württembergs und Bayerns gibt es noch einmal leichten Frost zwischen 0 und -5°C, während es nach Norden zu mit 1 bis 7°C wesentlich milder ist. Im Süden ist es heiter bis wolbig und trocken, in der Mitte stark bewölkt bis bedeckt mit zeitweise leichtem Regen, im Norden bedeckt mit zum Teil kräftigeren Regenfällen. Es weht ein im Süden mäßiger, im Norden vielfach frischer bis starker, an der Küste auch stürmischer Wind aus Südwest bis West. Die Höchsttemperaturen liegen zwischen 8 und 15°C, vereinzelt im Südwesten bei 17°C.

Weitere Aussichten für Donnerstag, den 09.03.00

Meist stark bewölkt bis bedeckt mit Regenfällen und Schauern. Insgesamt wenig Temperaturänderung.





Stereographische Projektion 1 : 30 000 000 60°N

Wettermeldungen von Montag, dem 6. März 2000 06 UTC

Station	Bar.-höhe (m)	Luftdr. red.NN (hPa)	Wetter	Wind km/h	Temperatur (Grad C)					Sonne Vord. Std.	RR 24h mm	Schnee höhe cm	Extremwerte der Lufttemperatur in der Dekade vom 1.03. bis 10.03.					
					Luft 2 m	Tau-punkt	Max Vortag	Mittel 2 m	Min 5 cm				Nacht 2 m	Tmax Datum	Tmin Datum	Datum		
																	2 m	5 cm
Helgoland	8 1019.7	stark bew.	WSW	47	5.6	3.2	4.8	4.0	4.1	3	3.8	0.4	1953	10.5	6.03.1989	-7.0	1.03.1963	
List / Sylt	29 1016.4	Regen	WSW	47	4.8	3.8	4.6	2.7	3.2	2	4.9	0.2	1937	11.5	1.03.1959	-15.0	6.03.1942	
Leck	17 1018.0	Regen	SW	40	5.0	3.4	4.2	1.6	0.7	-1	4.7	0.2	1974	15.4	6.03.1989	-13.3	3.03.1986	
St.P.-Ording	11 1018.7	stark bew.	WSW	54	5.1	3.3	5.0	3.3	3.3	2	4.1	0.3	1951	15.0	6.03.1989	-13.5	3.03.1955	
Schleswig	48 1019.0	stark bew.	SW	29	4.4	2.4	4.3	1.1	1.2	-1	3.8	0.4	1947	16.4	3.03.1959	-17.5	10.03.1947	
Kiel	31 1019.3	stark bew.	SW	25	3.5	2.6	4.1	1.4	1.7	0	3.6	0.4	1940	16.7	10.03.1961	-14.5	3.03.1986	
Westermarckf.	9 1018.9	stark bew.	SW	32	3.1	1.1	3.5	2.7	2.3	2	7.0	0.0	1948	15.4	10.03.1961	-14.7	5.03.1963	
Arkona	42 1019.6	Regen	SW	43	1.6	-0.3	3.0	2.0	1.3	1	4.2	0.0	1951	14.1	10.03.1961	-12.8	6.03.1971	
Nordney	16 1021.6	stark bew.	SW	36	4.7	2.9	4.9	3.4	3.3	2	0.8	0.0	1947	15.8	6.03.1989	-9.6	10.03.1947	
Bromshaven	11 1022.5	stark bew.	SW	32	4.1	3.2	4.9	2.6	1.3	0	2.1	0.3	1949	16.5	6.03.1989	-14.6	1.03.1963	
Cuxhaven	12 1021.2	stark bew.	SW	25	4.4	2.6	5.1	2.5	2.5	0	2.9	0.3	1946	16.4	6.03.1989	-13.3	10.03.1947	
Hamburg/Flugh.	15 1022.0	stark bew.	SW	25	2.6	0.3	4.2	1.6	0.3	-1	2.7	0.5	1891	17.6	10.03.1961	-14.3	7.03.1935	
Lübeck	15 1021.4	wolkig	SW	25	2.3	0.1	5.0	1.8	-0.2	-2	3.4	0.0	1890	18.9	10.03.1961	-19.1	3.03.1986	
Boitenhagen	17 1021.2	stark bew.	SW	29	1.7	-0.3	5.1	2.0	0.2	-1	5.0	0.3	1951	18.2	10.03.1961	-17.6	5.03.1963	
Schwerin	68 1021.9	bedeckt	SW	29	1.3	-0.3	4.4	1.7	0.4	-1	4.2	0.1	1947	18.3	10.03.1961	-16.8	6.03.1971	
Warnemünde	10 1020.2	stark bew.	SW	22	2.7	-0.8	3.7	2.8	2.0	-2	7.6	0.0	1951	17.4	10.03.1961	-13.5	3.03.1986	
Teterow	50 1022.3	stark bew.	SW	29	1.4	-1.1	4.2	0.8	0.3	-1	6.6	0.0	1947	17.1	2.03.1997	-20.5	3.03.1986	
Barth	7 1020.2	bedeckt	SW	18	1.7	-0.8	3.8	1.9	1.5	0	3.4	0.0	1967	17.8	10.03.1977	-18.3	6.03.1971	
Greifswald	6 1021.2	bedeckt	SW	18	1.7	-0.3	3.6	1.0	-0.1	-2	6.0	0.0	1951	17.1	2.03.1997	-19.5	6.03.1971	
Ueckermünde	7 1022.7	stark bew.	SW	25	1.6	-1.1	4.1	0.0	-0.5	-2	5.2	0.1	Re	1951	18.5	2.03.1997	-22.8	1.03.1986
Ernden	5 1022.9	stark bew.	SW	29	4.4	2.9	5.9	3.2	2.3	1	2.5	0.1	1947	16.5	6.03.1989	-17.6	3.03.1963	
Oldenburg	20 1024.1	stark bew.	SW	22	3.8	1.9	4.9	2.1	1.2	0	2.3	0.0	1890	18.2	6.03.1920	-18.7	4.03.1987	
Bremen/Flugh.	5 1024.4	stark bew.	SW	25	3.0	1.5	4.3	1.1	0.0	-2	3.3	0.0	1948	18.1	3.03.1959	-18.0	1.03.1963	
Soi tau	78 1024.9	wolkig	SW	14	1.5	0.7	3.2	0.1	-0.4	-2	2.7	0.4	1951	19.4	10.03.1961	-15.4	2.03.1963	
Boizenburg	46 1023.6	bedeckt	WSW	22	1.8	0.2	3.0	1.0	0.5	-1	3.1	0.0	1955	18.7	10.03.1961	-20.0	4.03.1986	
Lüchow	18 1025.0	stark bew.	SW	18	1.3	-0.2	4.4	1.2	-0.9	-3	3.5	0.1	1955	18.7	10.03.1961	-20.0	4.03.1986	
Seehausen/Altm.	23 1024.6	stark bew.	SW	18	1.4	0.1	3.3	1.5	0.2	-1	2.9	0.8	1951	18.2	10.03.1961	-18.7	1.03.1963	
Marnitz	85 1023.7	stark bew.	SW	22	1.0	-1.0	3.6	0.8	0.3	-1	3.3	1	Re	1951	18.2	10.03.1961	-18.7	1.03.1963
Neuruppin	39 1024.8	stark bew.	SW	18	1.3	-0.3	3.9	0.6	0.6	-1	4.3	0.3	Re	1958	18.6	2.03.1997	-19.4	8.03.1965
Neubrandenburg	80 1022.9	stark bew.	SW	32	1.2	-0.1	3.0	0.7	0.0	-2	5.2	0.0	1951	18.4	10.03.1961	-20.8	8.03.1965	
Angermünde	55 1024.5	stark bew.	WSW	22	1.6	-0.2	3.5	0.2	-0.1	-2	5.1	0.0	1951	18.4	10.03.1961	-20.8	8.03.1965	
Lingen	26 1026.3	wolkig	SW	18	3.4	2.2	5.8	2.7	1.8	0	2.0	0.0	1951	19.2	9.03.1977	-12.7	6.03.1971	
Münst.-Osn./Flugh.	53 1027.2	leicht bew.	SW	18	3.5	1.7	5.3	2.5	1.8	-0	4.4	0.0	1952	18.2	6.03.1989	-17.7	3.03.1963	
Osnabrück	97 1026.8	leicht bew.	SW	22	3.1	1.9	4.6	2.3	1.8	-0	2.4	0.0	1952	18.9	10.03.1997	-13.8	6.03.1971	
Diepholz	43 1025.8	wolkig	SW	18	2.5	1.2	4.8	2.0	0.7	-2	3.2	0.0	1952	18.2	6.03.1989	-17.7	3.03.1963	
Bad Salzuflen	139 1027.6	stark bew.	SW	14	2.5	0.4	4.1	1.7	1.2	-1	1.6	0.0	1935	20.0	9.03.1961	-15.2	6.03.1971	
Hannover/Flugh.	59 1025.8	stark bew.	WSW	18	3.4	0.7	4.1	1.9	1.6	-1	3.0	0.0	1936	18.4	10.03.1997	-18.3	4.03.1987	
Braunschweig	88 1026.9	wolkig	SW	14	1.6	-0.3	4.1	1.6	0.1	-2	1.1	0.1	1891	20.4	6.03.1920	-16.1	3.03.1955	
Gardelegen	48 1026.2	wolkig	SW	11	0.8	-0.6	3.8	1.0	0.6	-2	2.6	0.0	1947	20.2	10.03.1961	-22.7	3.03.1986	
Magdeburg	85 1027.4	leicht bew.	SSW	14	0.4	-1.7	4.2	1.8	0.1	-1	3.4	0.0	1947	19.7	2.03.1997	-17.6	2.03.1963	
Potsdam	100 1027.0	stark bew.	SW	22	0.2	-1.5	4.1	1.3	0.1	-2	1.9	0.0	1893	20.6	6.03.1920	-17.3	6.03.1942	
Berlin-Temp.	49 1026.6	wolkig	SW	18	1.0	-1.2	4.7	1.7	0.7	-0	2.9	0.3	Re	1876	20.1	6.03.1920	-16.5	6.03.1942
Lindenberg	104 1027.2	stark bew.	WSW	22	0.5	-1.6	3.6	1.1	0.0	-1	3.2	0.0	1947	18.9	2.03.1997	-17.0	8.03.1965	
Menschnow	16 1025.4	stark bew.	SW	25	1.1	-1.3	4.7	1.1	0.4	-1	5.9	0.0	1970	19.5	6.03.1989	-16.1	6.03.1971	
Düsseldorf/Flugh.	41 1030.3	leicht bew.	SW	22	2.2	-0.6	5.4	2.6	1.6	-2	0.1	0.3	1947	18.7	6.03.1989	-13.2	4.03.1947	
Bocholt	24 1028.2	leicht bew.	SW	18	2.8	0.4	5.4	2.8	2.6	1	1.3	0.0	1935	19.0	6.03.1961	-11.1	6.03.1971	
Essen	161 1030.0	leicht bew.	SW	22	2.7	-0.2	3.6	1.8	2.5	1	0.5	1	1951	19.0	6.03.1961	-11.1	6.03.1971	
Lüdenscheid	392 1030.4	wolkig	WSW	14	0.4	-1.3	0.8	-0.1	-0.3	-2	2	6	1955	14.9	9.03.1961	-16.6	6.03.1971	
Kahler Asten	859 -	in Wolken	WSW	32	-2.4	-2.9	-3.1	-3.4	-3.1	-3	2	49	1951	20.0	9.03.1961	-15.5	6.03.1971	
Bad Lippspringe	158 1028.4	stark bew.	WSW	18	3.0	0.4	4.6	1.4	0.8	-1	1.9	0.0	1951	19.7	9.03.1961	-15.6	6.03.1987	
Kassel	233 1029.5	leicht bew.	S	11	-0.3	-1.3	4.2	1.0	-1.3	-4	1.3	0.0	1947	19.5	9.03.1961	-20.2	3.03.1963	
Göttingen	171 1029.1	leicht bew.	S	4	1.6	-0.9	3.5	1.0	0.3	-2	0.9	0.2	1957	19.6	9.03.1961	-18.0	4.03.1987	
Lainefelde	356 1029.3	wolkig	SW	7	0.5	-1.3	1.5	-0.5	-0.7	-3	0.9	0.3	2	1936	17.8	9.03.1961	-18.0	4.03.1987
Braunlage	610 1028.5	wolkig	WSW	14	-1.3	-2.0	-1.5	-2.6	-2.2	-3	2	6	1951	17.5	9.03.1961	-19.6	3.03.1987	
Brocken	1153 -	in Wolken	W	68	-4.4	-4.9	-5.4	-6.2	-5.7	-6	2	170	1951	17.5	9.03.1961	-19.1	5.03.1987	
Arten	166 1029.6	stark bew.	SW	14	0.9	-1.4	3.6	1.2	0.0	-2	2.9	0.1	1951	18.8	2.03.1997	-17.9	8.03.1965	
Leipzig/Flugh.	149 1029.3	leicht bew.	SW	14	-0.2	-2.0	3.1	0.6	-0.5	-2	1.0	0.4	Re	1951	18.8	2.03.1997	-17.9	8.03.1965
Wittenberg	106 1027.9	leicht bew.	WSW	11	0.2	-0.4	3.4	1.3	-0.1	-1	1.4	0.1	1951	18.8	2.03.1997	-17.9	8.03.1965	
Oschatz	152 1029.6	leicht bew.	WSW	22	0.5	-1.3	2.6	0.9	0.0	-1	2.4	0.5	Fl	1917	19.7	6.03.1920	-17.6	1.03.1929
Dresden/Flugh.	232 1029.7	stark bew.	WSW	18	0.8	-1.7	1.1	0.4	-0.9	-2	1.6	0.2	1	1951	19.5	4.03.1998	-22.4	8.03.1965
Doberlug-Kir.	100 1028.5	leicht bew.	SW	22	0.9	-1.2	3.3	1.3	0.8	-1	1.8	0.3	Re	1951	19.7	2.03.1997	-20.1	4.03.1971
Cottbus	70 1028.2	leicht bew.	WSW	14	0.8	-1.0	3.7	1.2	0.2	-1	2.6	0.1	Re	1951	19.7	2.03.1997	-20.1	4.03.1971
Görlitz	240 1028.7	wolkig	WSW	22	0.3	-2.8	1.1	0.6	-0.5	-2	1.9	2	3	1951	19.3	10.03.1975	-18.2	4.03.1971
Aachen	205 1030.8	leicht bew.	SW	14	2.0	-1.1	6.0	3.4	1.8	-0	3.5	0.0	1891	20.2	6.03.1989	-11.9	7.03.1895	
Nürburg-Berw.	486 1032.5	leicht bew.	SW	11														