

Amtsblatt des Deutschen Wetterdienstes

D 7311 A
ISSN 0936-5818

Schutzgebühr monatlich DM 30,25
einschließlich Versandkosten,
Einzelpreis DM 1,25
zuzüglich Versandkosten

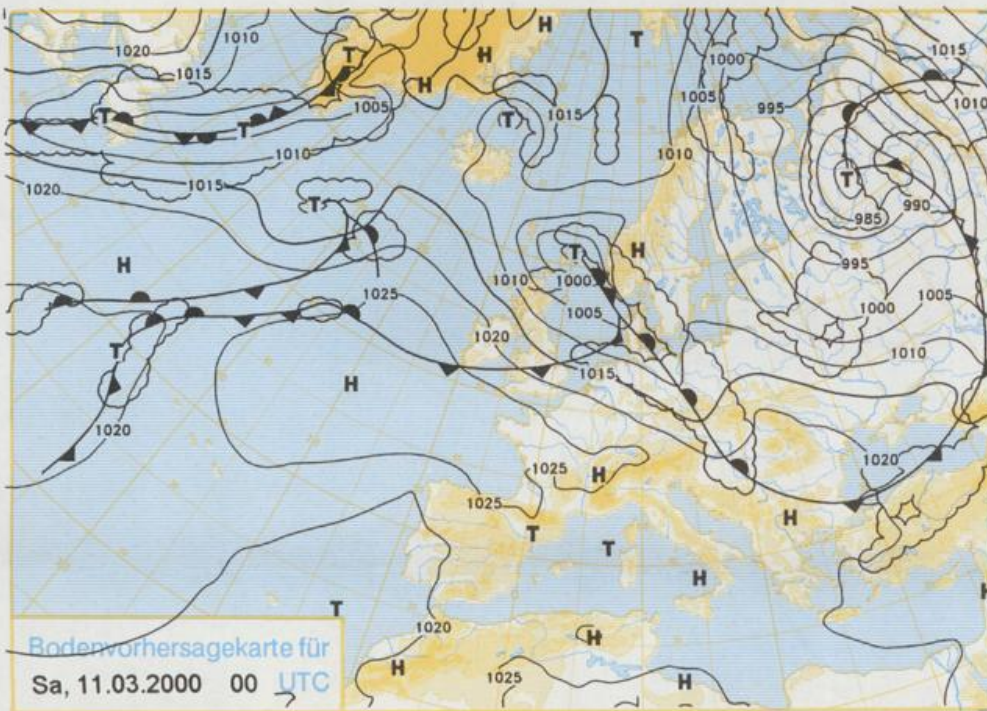
Druck und Verlag: Deutscher Wetterdienst
Frankfurter Straße 135, 63067 Offenbach
Postanschrift: 63004 (Postfach), Telefon: (069) 80 62 - 42 83
Telex: 4152871, Telefax: (069) 80 62 - 41 23
LZB: BLZ 505 000 00 Kto.-Nr.: 505 01004

Erscheint täglich; nur Postbezug

Jahrgang 2000

Donnerstag, den 09. März

Nummer: 69



Deutschland – Vorhersage für Samstag, 11.03.00

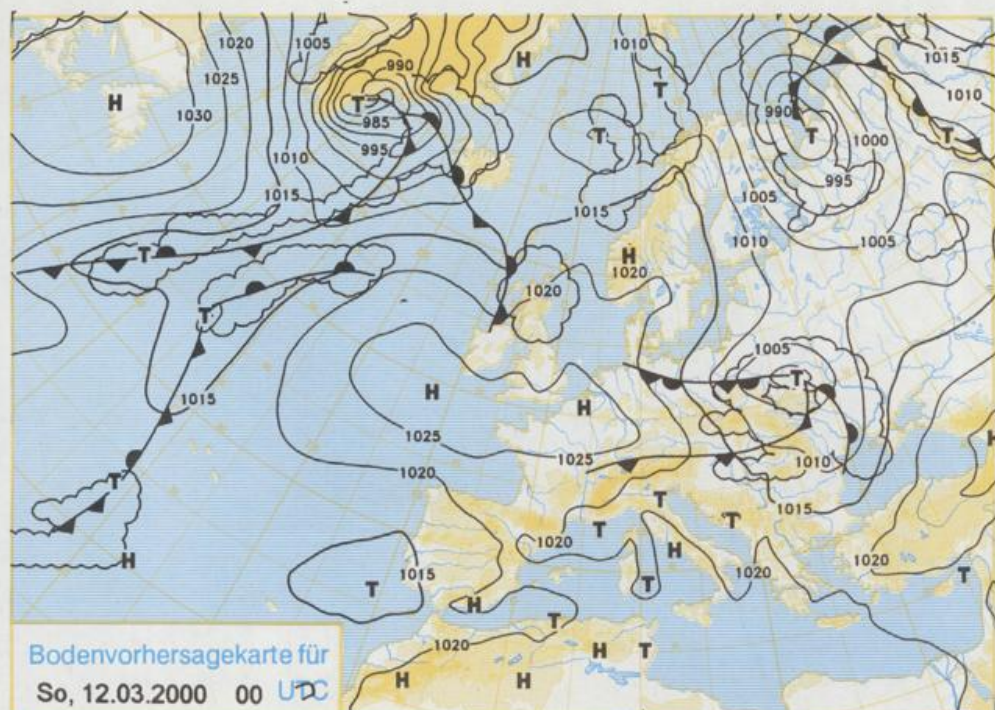
Hinter einer nach Osten abziehenden Warmfront erfasst eine Kaltfront den Küstenbereich und überquert Deutschland bis zu den Alpen.

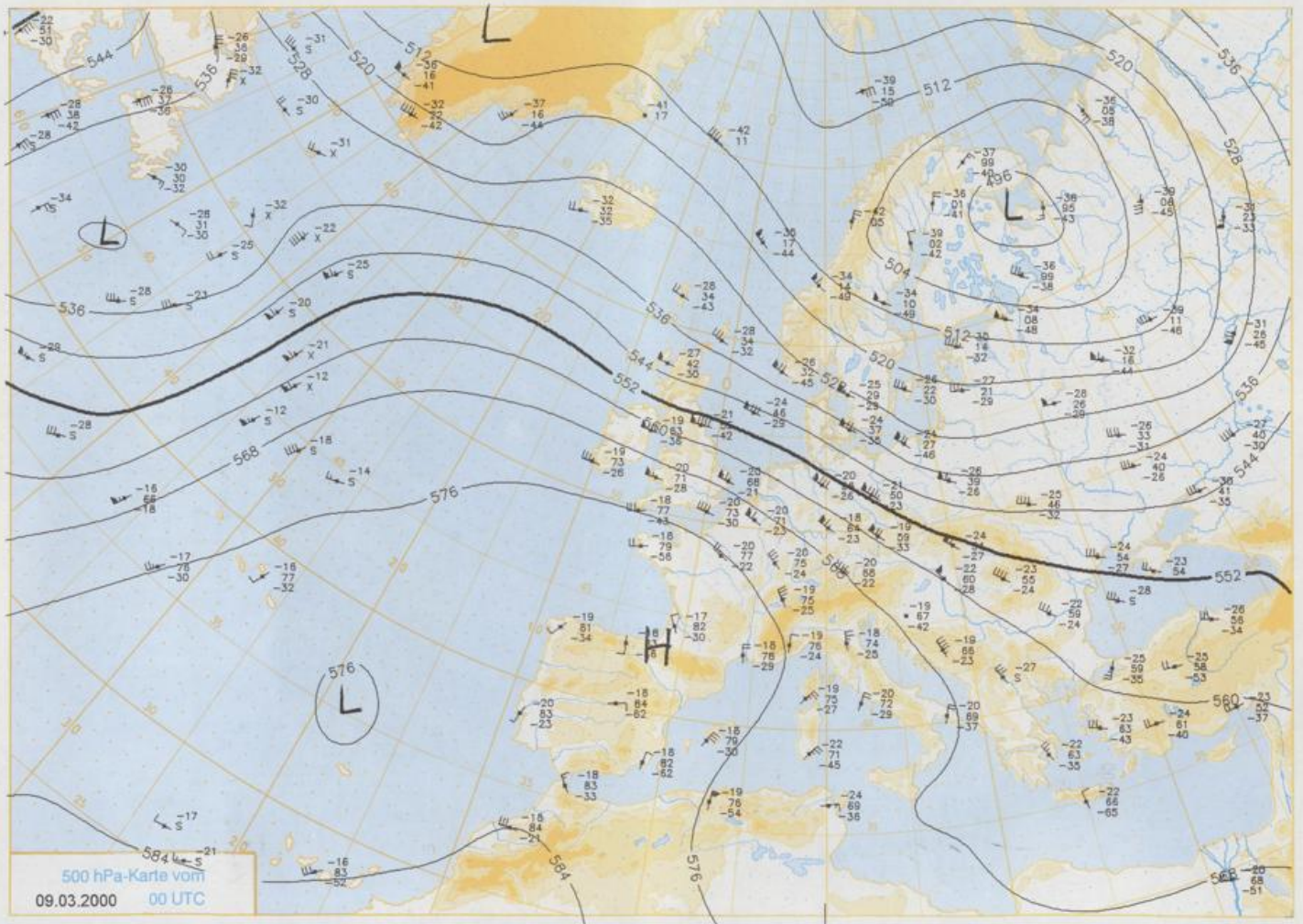
Bei wechselnder, vielfach starker Bewölkung kommt es zu teils schauerartigen Niederschlägen, die bis zum Abend auch die Gebiete südlich der Donau erreichen. Nach Frühtemperaturen zwischen 4 und 8°C steigen die Temperaturen auf 7 bis 12°C, im Süden bis 15°C. Der Wind weht mäßig bis frisch mit stürmischen Böen im Norden und Osten.

Stereographische Projektion 1 : 60 000 000 60°N

Weitere Aussichten für Sonntag, 12.03.00

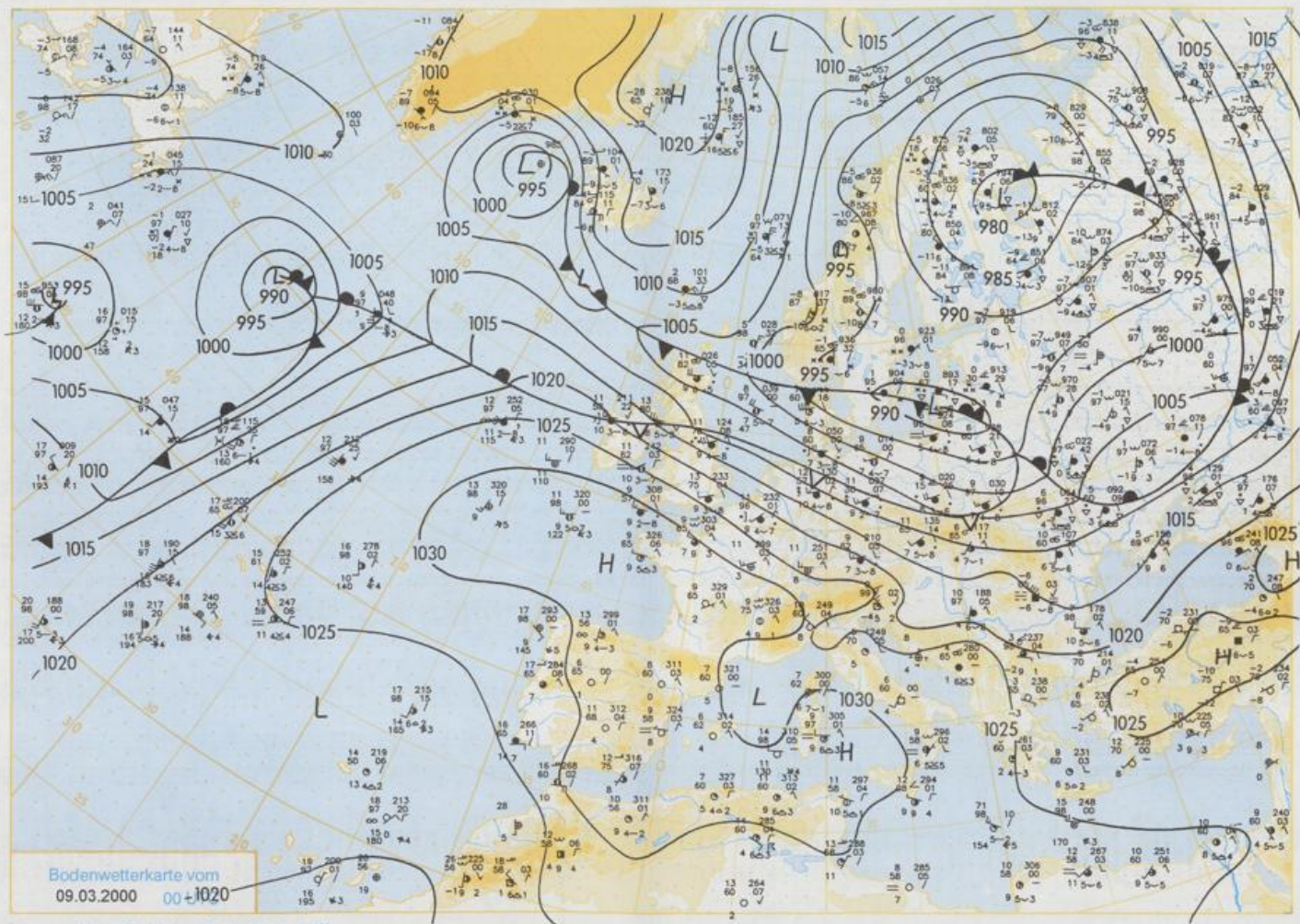
Wolkig mit heiteren Abschnitten. Kaum Schauer. Tageshöchsttemperaturen zwischen 5°C im Nordosten und 12°C am Oberrhein.





500 hPa-Karte vom
09.03.2000 00 UTC

Stereographische Projektion 1 : 30 000 000 60°N



Wettermeldungen von Donnerstag, dem 9. März 2000 06 UTC

Station	Bar.-höhe (m)	Luftdr. red.NNN (hPa)	Wetter	Wind km/h	Temperatur (Grad C)					Sonne Vort. Std.	RR 24h mm	Schnee höhe cm	Extremwerte der Lufttemperatur in der Dekade vom 1.03. bis 10.03.						
					Luft 2 m	Tau-punkt	Mittel		Nacht 5 cm				Tmax Datum	Tmin Datum					
							Vortag	2 m											
Helgoland	8 1004.9		stark bew.	W	54	8.2	7.4	8.3	7.9	7.6	7	0.8	2	1953	10.5	6.03.1989	-7.0	1.03.1963	
List / Sylt	29 1003.1		Regen	WNW	25	6.5	6.5	8.7	7.2	6.4	6	1.9	1	1937	11.5	1.03.1959	-15.0	6.03.1942	
Leck	17 1003.6		Regen	WNW	25	7.3	6.6	9.6	8.1	7.3	7	0.2	3	1974	15.4	6.03.1989	-13.3	3.03.1986	
St.P.-Ording	11 1003.8		Regen	W	47	7.6	7.6	7.8	7.4	7.2	7	0.2	4	1951	15.0	6.03.1989	-13.5	3.03.1955	
Schleswig	48 1003.5		Sprühregen	WNW	29	7.7	7.1	9.8	8.2	7.7	7		4	1947	16.4	3.03.1959	-17.5	10.03.1947	
Kiel	31 1003.5		Regen	W	25	7.9	7.2	10.4	9.0	7.7	8		5	1940	10.7	10.03.1961	-14.5	3.03.1986	
Westermarckd.	9 1001.2		leicht bew.	W	43	6.0	5.5	7.6	6.4	5.9	6	0.2	2	1948	15.4	10.03.1961	-14.7	5.03.1963	
Arkona	42 998.6		stark bew.	W	58	6.1	3.9	7.7	6.0	5.8	5		6	1951	14.1	10.03.1961	-12.8	6.03.1971	
Norderney	16 1007.3		stark bew.	W	43	8.6	7.8	9.5	8.7	8.2	8	1.2	3	1947	15.8	6.03.1989	-9.6	10.03.1947	
Bremerhaven	11 1008.3		Regen	WNW	65	10.4	10.4	11.9	11.0	10.2	10		12	1949	16.5	6.03.1989	-14.6	1.03.1963	
Cuxhaven	12 1005.2		Regen	W	40	8.7	8.1	10.2	9.2	8.5	8	0.4	6	1946	16.4	6.03.1989	-13.3	10.03.1947	
Hamburg/Flugh.	15 1004.8		Regen	W	36	10.4	9.3	12.1	11.0	10.2	10		15	1891	17.0	10.03.1961	-14.3	7.03.1935	
Lübeck	15 1003.3		Regen	W	14	9.3	8.6	10.9	10.1	9.3	9		7	1890	18.9	10.03.1961	-19.1	3.03.1986	
Boltenhagen	17 1002.5		Regen	W	40	8.8	7.5	10.8	9.3	8.8	8		2	1951	18.2	10.03.1961	-17.6	5.03.1963	
Schwerin	68 1002.8		Regen	W	36	9.3	8.6	11.2	10.2	7.4	8		5	1947	18.3	10.03.1961	-16.8	6.03.1971	
Warnemünde	10 1000.9		bedeckt	W	43	7.9	5.4	10.3	7.6	6.9	7		4	1951	17.4	10.03.1961	-13.5	3.03.1986	
Teterow	50 1001.6		bedeckt	WNW	32	9.2	7.9	10.7	9.0	9.1	9		3	1947	17.1	2.03.1997	-20.5	3.03.1986	
Barth	7 1000.2		stark bew.	W	43	7.4	5.2	9.6	7.3	7.4	7		6	1967	17.8	10.03.1977	-18.3	6.03.1971	
Greifswald	6 999.9		bedeckt	WNW	43	9.3	5.6	10.7	8.6	8.8	7		5	1951	17.1	2.03.1997	-19.5	6.03.1971	
Ueckermünde	7 999.9		stark bew.	W	36	9.8	6.2	11.2	9.1	8.7	7		4	1951	18.5	2.03.1997	-22.8	1.03.1986	
Emden	5 1008.2		stark bew.	W	54	11.1	10.1	12.6	11.7	11.0	11		9	1947	16.5	6.03.1989	-17.6	3.03.1963	
Oldenburg	20 1008.6		stark bew.	W	52	11.6	10.0	12.8	11.8	11.4	11		19						
Bremen/Flugh.	5 1007.1		Regen	W	40	11.7	10.8	12.1	11.4	11.6	11		14	1890	18.2	6.03.1920	-18.7	4.03.1987	
Soltau	78 1006.5		Regen	W	25	11.2	11.0	11.2	10.6	11.0	11		25	1948	18.1	3.03.1959	-18.0	1.03.1963	
Boizenburg	46 1004.5		Regen	WNW	25	10.1	9.8	11.7	10.8	10.1	10		12	1951	19.4	10.03.1961	-15.4	2.03.1963	
Lüchow	18 1005.0		Regen	W	25	11.8	11.1	11.8	11.2	11.3	10		11	1955	18.7	10.03.1961	-20.0	4.03.1986	
Seehausen/Altm.	23 1004.4		Regen	W	29	11.6	11.2	11.7	11.0	10.9	10		9						
Marnitz	85 1003.3		Regen	W	25	10.3	8.5	11.1	10.4	10.3	X		9	1951	18.2	10.03.1961	-18.7	1.03.1963	
Neuruppin	39 1003.6		Regen	W	25	11.5	10.2	11.4	10.6	10.8	10		5	1958	18.6	2.03.1997	-19.4	8.03.1965	
Neubrandenburg	80 1001.5		Regen	W	43	10.3	8.7	10.8	9.0	9.4	9		4						
Angermünde	55 1001.5		stark bew.	W	36	11.4	9.2	11.0	9.6	10.1	9		10	1951	18.4	10.03.1961	-20.8	8.03.1965	
Lingen	26 1011.9		Regen	W	25	11.3	11.0	12.8	11.6	11.3	11		21	1951	19.2	9.03.1977	-12.7	6.03.1971	
Münst.-Osn./Flugh.	53 1012.4		Regen	W	32	11.0	10.9	11.0	11.0	10.8	10		21						
Osnabrück	97 1011.5		Regen	W	25	11.1	11.0	10.9	10.8	10.8	10		20	1952	18.9	10.03.1967	-13.8	6.03.1971	
Diepholz	43 1009.7		Regen	W	43	11.9	10.5	12.0	11.8	11.5	11		14	1952	18.2	6.03.1989	-17.7	3.03.1963	
Bad Seelze	139 1011.2		Regen	WSW	14	11.1	9.7	10.4	10.6	10.4	10		16	1935	20.0	9.03.1961	-15.2	6.03.1971	
Hannover/Flugh.	59 1007.7		Regen	W	36	11.5	10.2	11.1	10.9	11.0	10		16	1936	18.4	10.03.1967	-18.3	4.03.1987	
Braunschweig	88 1008.5		bedeckt	W	22	11.5	10.5	11.5	10.6	11.2	10		13	1891	20.4	6.03.1920	-16.1	3.03.1955	
Gardedege	48 1006.3		Regen	W	32	12.1	10.7	11.4	10.8	11.0	10		7	1947	20.2	10.03.1961	-22.7	3.03.1986	
Magdeburg	85 1007.5		Regen	W	32	11.8	10.3	11.7	10.9	11.1	11		3	1947	19.7	2.03.1997	-17.6	2.03.1963	
Potsdam	100 1004.8		Regen	W	36	11.3	10.7	11.2	10.2	10.5	10		5	1893	20.6	6.03.1920	-17.3	6.03.1942	
Berlin-Temp.	49 1003.9		Regen	W	32	12.0	11.0	11.7	10.6	10.7	10		11	1876	20.1	6.03.1920	-16.5	6.03.1942	
Lindenberg	104 1004.0		Regen	W	36	11.4	10.8	10.6	9.8	10.4	10		8	1947	18.9	2.03.1997	-17.0	8.03.1965	
Manschnow	16 1002.0		stark bew.	W	36	11.9	10.0	11.5	10.3	10.4	10		3						
Düsseldorf/Flugh.	41 1017.3		stark bew.	W	40	11.5	9.6	11.3	11.0	11.3	11		9	1970	19.5	6.03.1989	-16.1	6.03.1971	
Bocholt	24 1015.1		Regen	W	36	12.1	9.5	12.4	11.7	11.9	11		12	1947	18.7	6.03.1989	-13.2	4.03.1947	
Essen	161 1018.6		bedeckt	WSW	40	10.9	9.6	10.6	10.1	10.6	10		14	1935	19.0	9.03.1961	-11.1	6.03.1971	
Lödenscheid	392 1016.0		Regen	W	32	9.1	8.7	9.0	8.6	8.9	9		9						
Kahler Asten	859 -		Regen	WSW	47	6.3	6.3	5.8	5.4	5.5	3		36	31	1955	14.9	9.03.1961	-16.6	6.03.1971
Bad Lippspringe	158 1012.6		Regen	W	29	11.1	10.1	10.0	10.0	10.0	10		33	1951	20.0	9.03.1961	-15.5	6.03.1971	
Kassel	233 1013.1		Regen	WSW	11	11.7	9.7	11.4	10.1	10.3	10		10	1951	19.7	9.03.1961	-15.6	4.03.1987	
Göttingen	171 1012.0		Regen	W	32	11.8	10.4	10.9	10.1	10.6	10		11	1947	19.5	9.03.1961	-20.2	3.03.1963	
Leinefelde	356 1011.4		Regen	W	22	10.3	10.2	9.7	9.1	9.1	9		15	1957	19.6	9.03.1961	-18.0	4.03.1987	
Braunlage	610 1010.0		Regen	W	18	8.8	8.0	7.4	7.1	7.1	7		52	1936	17.8	9.03.1961	-18.0	4.03.1987	
Brocken	1153 -		Regen	W	79	5.4	5.3	4.4	4.2	4.3	2		46	140	1951	17.5	9.03.1961	-19.6	3.03.1987
Artern	166 1010.8		Regen	WSW	25	11.4	10.4	11.8	10.8	10.4	10		5	1954	19.7	9.03.1961	-19.1	5.03.1987	
Leipzig/Flugh.	149 1009.8		Regen	WSW	32	11.0	10.0	11.3	10.1	9.8	9		4	1951	19.6	10.03.1961	-18.8	8.03.1965	
Wittenberg	106 1006.9		Regen	W	32	11.8	11.3	12.1	10.3	10.3	10		8	1951	18.8	2.03.1997	-17.9	8.03.1965	
Oschatz	152 1008.7		Regen	WSW	43	11.3	10.8	11.4	9.8	9.9	9		11						
Dresden/Flugh.	232 1008.2		Regen	WSW	43	10.7	9.7	10.3	9.2	9.2	9		9	1917	19.7	6.03.1920	-17.6	1.03.1929	
Doberlug-Kir.	100 1006.8		Regen	W	36	11.4	10.8	11.2	10.1	10.5	10		12	1951	19.5	4.03.1998	-22.4	8.03.1965	
Cottbus	70 1005.4		Regen	W	36	11.6	10.6	10.7	10.2	10.7	10		5	1951	19.7	2.03.1997	-20.1	4.03.1971	
Görlitz	240 1006.0		Regen	W	40	10.8	9.2	9.8	9.2	9.4	9		10	1951	19.3	10.03.1975	-18.2	4.03.1971	
Aachen	205 1019.9		Regen	WSW	36	9.8	9.7	11.0	10.4	9.8	9		5	1891	20.2	6.03.1989	-11.9	7.03.1895	
Nürburg-Barw.	488 1020.0		Sprühregen	W	25	8.9	8.0	9.1	8.3	8.5	8		0.7						
Köln-Bonn/Flugh.	100 1018.3		Sprühregen																