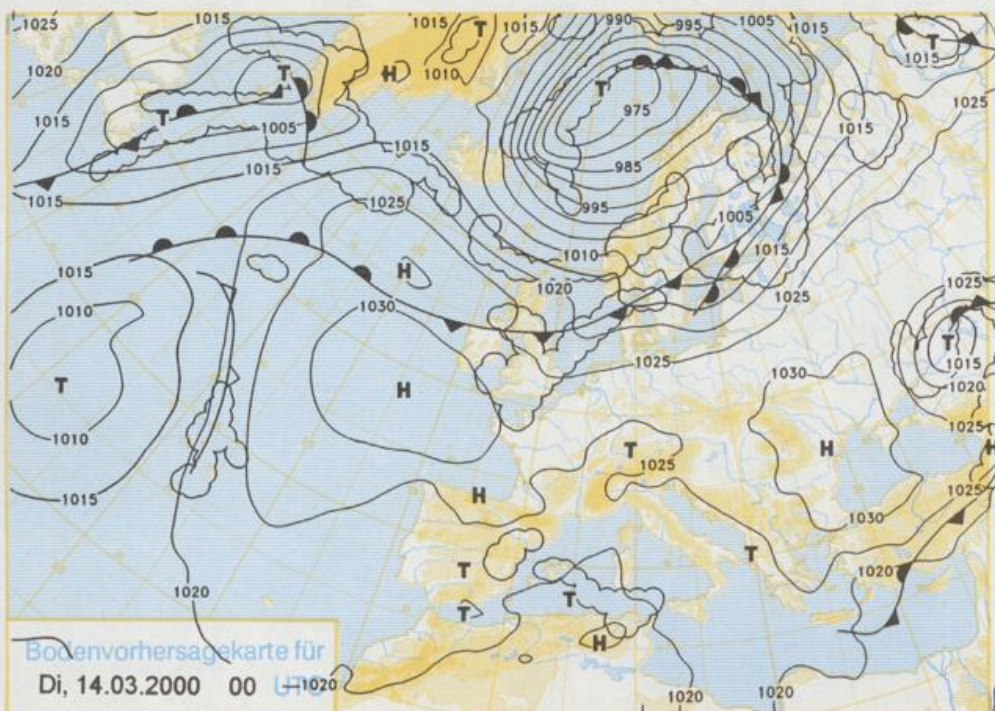


Deutschland – Vorhersage für Montag, den 13.03.00

Am Montag bestimmt eine Hochdruckbrücke das Wettergeschehen in Deutschland.

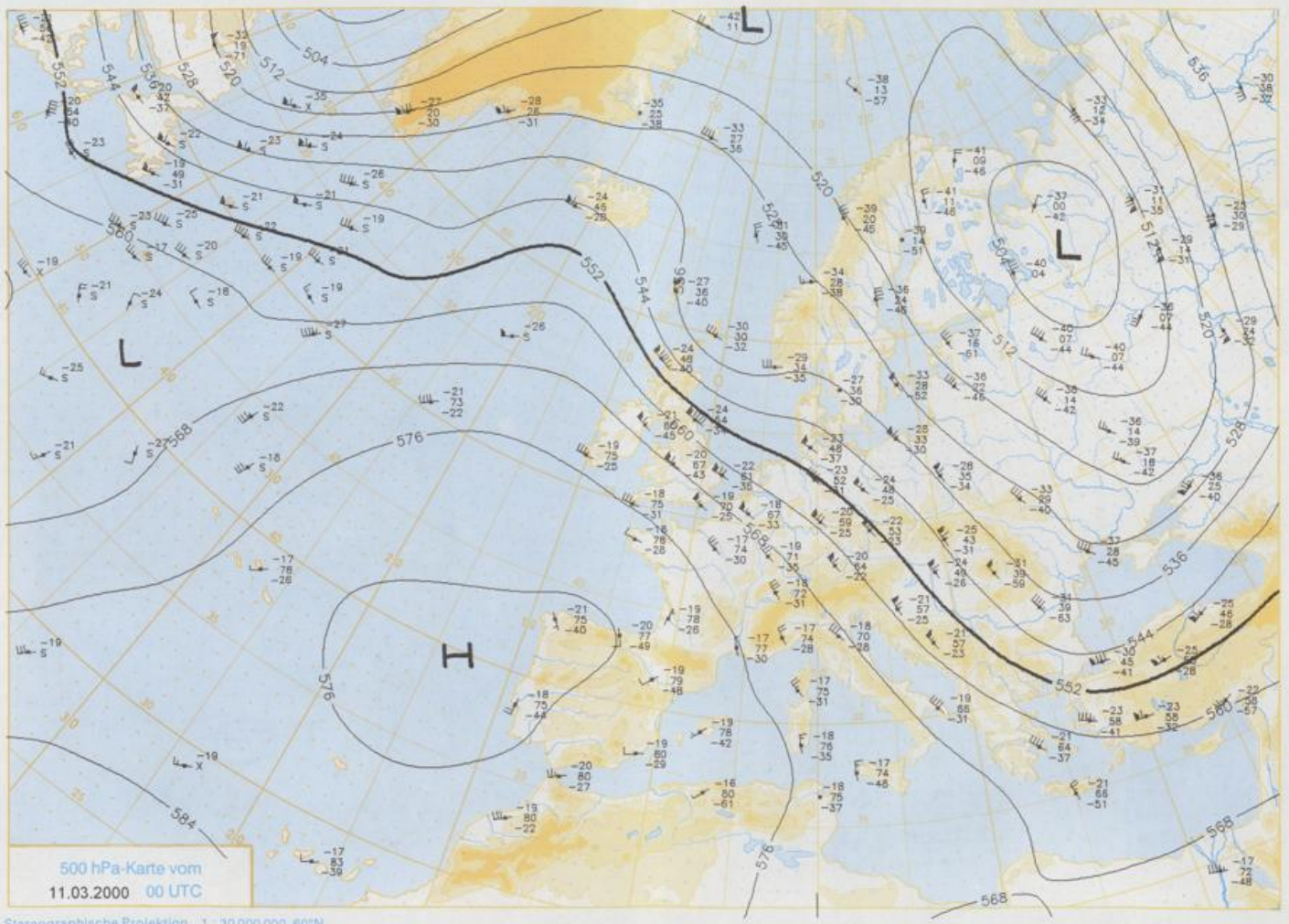
So es meist wechselnd bewölkt und weitgehend niederschlagsfrei. Besonders im Süden lockert die Bewölkung zeitweise noch mehr auf. Die Frühtemperaturen liegen im Nordosten und südlich der Donau um 0 Grad, sonst werden sie zwischen 0 und 5 Grad erwartet. Am Tage steigen sie von Nordost nach Südwest auf 9 bis 15 Grad an. Der Wind ist meist schwach und kommt aus unterschiedlichen Richtungen.

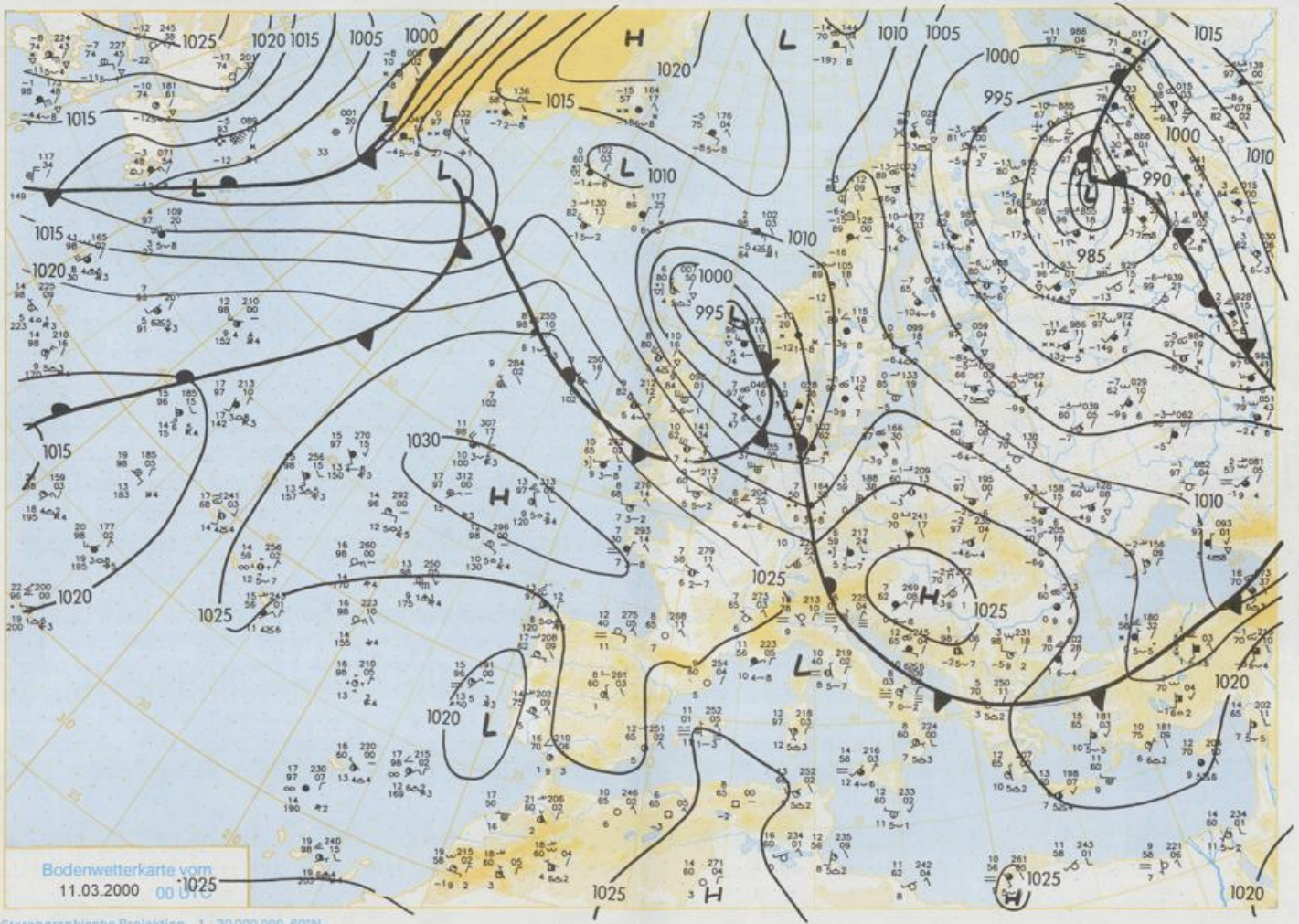
Stereographische Projektion 1 : 60 000 000 60°N



Weitere Aussichten für Dienstag, den 14.03.00

Von Nordwesten Durchzug eines Regengebietes und einsetzender Temperaturrückgang.





Stereographische Projektion 1:30 000 000 60°N

Wettermeldungen von Samstag, dem 11. März 2000 06 UTC

Station	Bar.- höhe (m)	Luftdr. red.NN (hPa)	Wetter	Wind km/h	Temperaturen (Grad C)					Nacht 2 m 5 cm	Sonne Vort. Std.	RR 24h mm	Schnee höhe cm	Extremwerte der Lufttemperatur in der Dekade vom 11.03. bis 20.03.					
					Luft 2 m	Tau- punkt	Max	Mittel	Min					Tmax Datum	Tmin Datum	Tmax Datum	Tmin Datum		
																		2 m	5 cm
Helgoland	8	1005.2	Regen	W	43	6.6	5.4	6.1	4.5	4.1	3	1.5	5	1953	11.7	17.03.1990	-4.0	17.03.1969	
List / Sylt	29	1002.0	stark bew.	WNW	47	6.3	5.5	4.9	3.5	1.2	1	1	4	1937	15.0	17.03.1990	-11.5	13.03.1942	
Leck	17	1002.5	stark bew.	WNW	36	6.6	5.7	4.8	1.8	0.4	0	1.6	6	1974	18.1	18.03.1990	-8.6	15.03.1992	
St.P.-Ording	11	1003.6	stark bew.	W	43	6.3	5.9	6.0	4.0	1.5	1	2.4	6	1951	17.2	18.03.1990	-8.6	13.03.1955	
Schleswig	48	1002.2	stark bew.	WNW	29	6.6	6.6	5.6	1.9	0.9	0	6.6	5	1947	19.7	18.03.1990	-16.0	12.03.1947	
Kiel	31	1001.7	Regen	W	29	6.8	6.2	5.9	2.5	2.0	2	5.3	3	1940	20.0	18.03.1990	-12.4	13.03.1942	
Westermarkdf.	9	999.7	Regen	WSW	40	5.6	5.5	3.8	3.0	2.0	2	7.1	3	1948	17.0	17.03.1961	-9.6	20.03.1979	
Arkona	42	1001.8	Schneefall	S	25	0.5	0.1	4.7	1.8	0.2	-0	8.7	4	1951	18.2	19.03.1990	-8.4	15.03.1987	
Norderney	16	1007.1	stark bew.	WNW	43	7.1	5.8	6.8	5.4	4.6	4	3.3	5	1947	18.0	18.03.1990	-6.7	13.03.1947	
Bremerhaven	11	1006.4	stark bew.	WNW	47	8.0	7.0	6.1	4.7	4.5	3	1.9	5	1949	19.6	18.03.1990	-8.5	11.03.1955	
Cuxhaven	12	1004.9	stark bew.	W	36	7.1	5.7	6.2	4.2	3.5	3	3.2	6	1946	20.5	17.03.1961	-11.0	13.03.1947	
Hamburg/Flugh.	15	1003.9	stark bew.	W	32	7.9	6.4	6.3	3.3	2.6	2	6.4	4	1891	21.0	18.03.1990	-13.8	13.03.1947	
Lübeck	15	1002.2	stark bew.	W	22	7.3	6.8	6.4	3.2	2.1	2	6.3	2	1890	20.3	18.03.1990	-13.0	13.03.1942	
Boltenhagen	17	1001.3	stark bew.	WSW	40	6.9	6.9	4.9	3.2	2.4	2	6.5	1	1951	19.1	17.03.1961	-9.7	16.03.1962	
Schwerin	68	1002.3	Regen	WSW	29	6.6	6.6	5.6	3.0	2.0	2	7.0	2	1947	20.2	18.03.1990	-12.4	13.03.1947	
Warnemünde	10	1000.5	Regen	SW	18	5.0	3.7	5.3	3.4	2.1	2	6.5	4	1951	20.0	18.03.1990	-8.7	11.03.1955	
Teterow	50	1002.2	Regen	SSW	32	3.9	3.6	5.6	1.5	0.4	-1	6.2	3	1947	19.9	19.03.1990	-13.5	13.03.1987	
Barth	7	1000.6	Regen	S	11	2.9	1.7	5.3	2.2	0.4	0	7.1	7	1967	20.1	18.03.1990	-11.2	12.03.1976	
Greifswald	6	1001.8	Regen	S	22	1.4	1.2	5.7	2.4	0.5	-1	7.8	5	1951	20.2	19.03.1990	-15.2	12.03.1987	
Ueckermünde	7	1004.0	Regen	S	18	0.7	-0.5	5.9	2.2	0.3	-1	8.2	2	1951	20.3	19.03.1990	-15.8	12.03.1987	
Emden	5	1008.1	stark bew.	W	40	8.1	6.4	7.2	5.2	5.0	4	3.9	6	1947	19.2	17.03.1961	-8.5	13.03.1947	
Oldenburg	20	1008.1	Regen	W	36	8.5	6.3	7.0	4.5	4.4	4	2.3	8	1947	19.2	17.03.1961	-8.5	13.03.1947	
Bremen/Flugh.	5	1007.1	Schauer	W	36	8.6	6.9	6.9	4.7	4.4	4	2.2	6	1890	20.3	17.03.1961	-10.7	12.03.1932	
Soitau	78	1006.6	Regen	W	22	7.9	7.9	6.4	3.6	2.8	3	2.6	7	1948	21.1	18.03.1990	-12.4	14.03.1962	
Boizenburg	46	1004.2	stark bew.	W	32	7.5	7.5	6.7	3.2	1.5	2	6.9	3	1951	20.5	19.03.1990	-12.8	19.03.1955	
Lüchow	18	1005.0	Sprühregen	W	29	8.0	7.6	6.7	3.6	2.6	2	5.8	3	1955	20.0	18.03.1990	-14.3	19.03.1955	
Seehausen/Altm.	23	1004.5	Regen	WSW	25	7.0	6.8	6.8	3.4	2.2	2	6.5	3	1951	19.8	19.03.1990	-13.2	19.03.1955	
Marnitz	85	1003.6	Regen	SW	22	5.6	4.9	6.3	2.8	1.7	1	6.8	3	1951	19.8	19.03.1990	-13.2	19.03.1955	
Neuruppin	39	1004.9	Regen	SSW	14	4.0	3.6	6.5	3.0	2.3	1	7.6	2	1958	21.1	19.03.1990	-11.9	12.03.1969	
Neubrandenburg	80	1003.0	Regen	S	29	2.3	2.2	5.5	2.2	1.0	0	4.9	2	1951	20.8	19.03.1990	-14.3	13.03.1965	
Angermünde	55	1005.4	Regen	S	18	1.5	1.5	6.6	2.2	0.8	-0	7.1	1	1951	20.8	19.03.1990	-14.3	13.03.1965	
Lingen	26	1011.0	stark bew.	W	18	8.7	7.9	8.4	6.0	5.6	5	4.3	5	1951	21.1	17.03.1961	-7.0	20.03.1955	
Münst.-Osn./Flugh.	53	1011.5	bedeckt	W	29	8.5	8.5	7.8	6.0	5.7	6	4.5	2	1951	20.9	17.03.1961	-9.2	14.03.1964	
Osnabrück	97	1010.3	Sprühregen	W	29	8.1	8.0	7.8	5.7	5.1	5	2.5	5	1952	20.9	17.03.1961	-8.0	18.03.1964	
Diepholz	43	1009.2	Regen	W	29	8.5	7.3	7.1	5.0	4.9	5	2.8	5	1952	20.9	17.03.1961	-9.2	14.03.1964	
Bad Salzungen	139	1010.1	Regen	WSW	11	7.7	6.6	7.0	4.5	4.8	4	1.6	5	1935	21.9	17.03.1961	-10.4	14.03.1962	
Hannover/Flugh.	59	1007.5	Regen	W	25	8.1	7.0	6.7	4.8	4.1	4	1.9	7	1936	21.0	18.03.1990	-12.4	14.03.1962	
Braunschweig	88	1008.0	bedeckt	W	25	7.9	7.3	6.2	4.5	3.5	3	3.4	7	1891	21.1	18.03.1990	-12.6	14.03.1962	
Gardelegen	48	1006.2	Sprühregen	W	29	7.9	7.1	7.1	3.9	2.6	2	4.0	3	1947	20.6	17.03.1961	-20.3	19.03.1955	
Magdeburg	85	1007.4	stark bew.	WSW	22	7.3	6.4	8.1	4.4	3.0	2	4.6	4	1947	21.8	19.03.1990	-17.3	13.03.1947	
Potsdam	100	1006.6	Regen	SW	22	4.5	4.1	7.1	2.4	1.7	1	6.1	3	1893	21.9	19.03.1990	-14.8	13.03.1942	
Berlin-Temp.	49	1006.3	Regen	SSW	18	4.0	3.8	6.7	3.6	1.8	0	6.2	3	1876	21.4	19.03.1990	-14.2	13.03.1947	
Lindenberg	104	1007.2	Regen	SSW	14	2.2	2.1	5.9	2.0	0.8	0	6.9	3	1947	20.7	19.03.1990	-12.9	13.03.1947	
Manschnow	16	1006.3	Regen	S	18	1.5	0.7	6.8	1.9	0.2	-3	7.5	0.6	1951	20.7	19.03.1990	-12.9	13.03.1947	
Düsseldorf/Flugh.	41	1014.9	Regen	W	25	8.4	7.3	8.8	6.0	7.5	7	2.1	1	1970	21.8	18.03.1990	-6.5	14.03.1987	
Bocholt	24	1013.5	bedeckt	W	25	8.5	7.1	8.5	7.0	6.8	7	4.8	3	1947	22.0	17.03.1961	-7.1	12.03.1996	
Essen	161	1014.4	Sprühregen	WSW	29	7.8	7.1	9.2	7.2	6.2	6	4.6	4	1935	21.6	17.03.1961	-8.9	11.03.1958	
Lüdenscheid	392	1014.0	Regen	W	29	6.4	5.7	7.0	5.0	4.4	5	3.4	4	1951	21.6	17.03.1961	-8.9	11.03.1958	
Kahler Asten	859	-	Regen	W	36	3.3	3.3	2.1	0.9	0.5	1	2.3	7	Re	1955	15.9	17.03.1990	-13.5	12.03.1972
Bad Lippspringe	158	1011.2	Regen	W	25	7.6	6.8	6.6	4.8	5.1	5	2.5	7	1951	21.5	17.03.1961	-11.2	12.03.1968	
Kassel	233	1011.8	Regen	S	11	7.7	6.1	7.8	5.2	5.4	5	3.9	3	1951	21.0	17.03.1961	-10.6	14.03.1962	
Göttingen	171	1011.0	Regen	WSW	22	8.1	6.3	8.1	5.0	5.1	4	3.0	3	1947	20.7	18.03.1990	-14.6	14.03.1962	
Leinefelde	356	1010.6	Regen	WSW	22	6.7	5.8	5.7	3.5	3.6	3	2.4	7	1957	19.6	18.03.1990	-13.2	18.03.1964	
Braunlage	610	1008.8	Regen	WSW	18	4.8	4.2	2.4	0.4	-0.2	-1	2.9	13	1936	17.2	18.03.1990	-16.4	13.03.1942	
Brocken	1153	-	Regen	W	72	1.6	1.6	-3.3	-3.7	-4.4	-4	1.6	11	130	1951	13.1	17.03.1953	-16.3	12.03.1972
Artern	166	1010.0	Sprühregen	WSW	22	7.4	6.4	7.8	4.8	4.2	2	3.3	5	1954	20.8	20.03.1972	-12.2	13.03.1987	
Leipzig/Flugh.	149	1009.9	bedeckt	WSW	25	7.1	6.1	6.3	3.9	3.3	2	2.5	6	1951	20.5	19.03.1990	-10.5	11.03.1965	
Wittenberg	106	1007.7	Regen	SW	18	5.9	5.3	7.2	3.6	2.5	1	4.0	3	1951	20.9	19.03.1990	-12.3	19.03.1955	
Oschatz	152	1009.4	Sprühregen	WSW	29	7.1	6.8	6.2	3.0	2.4	1	2.9	4	1917	20.9	19.03.1990	-14.4	13.03.1942	
Dresden/Flugh.	232	1009.7	Regen	W	25	6.7	5.8	4.9	2.4	1.8	-0	2.8	5	1917	20.9	19.03.1990	-14.4	13.03.1942	
Doberlug-Kir.	100	1008.4	Regen	WSW	22	6.3	5.7	6.3	2.9	2.4	1	4.6	2	1951	21.0	19.03.1990	-15.6	11.03.1965	
Cottbus	70	1008.1	Regen	SW	11	3.4	3.2	6.6	2.7	1.7	0	7.5	3	1951	21.8	19.03.1990	-10.4	11.03.1965	
Görlitz	240	1009.5	Regen	SSW	40	1.4	0.2	4.7	1.4	0.4	-1	6.2	2	1951	19.6	19.03.1990	-13		