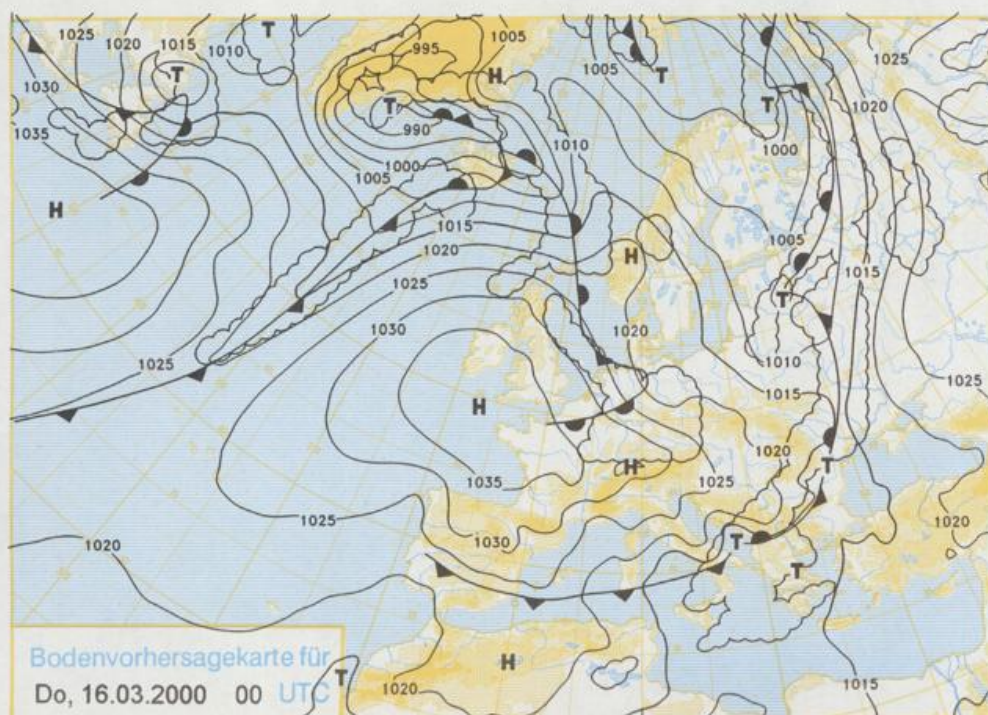


Deutschland – Vorhersage für Mittwoch, 15.03.00

Deutschland liegt auf der Nordostflanke eines Hochs bei den Britischen Inseln in einer kräftigen Nordwestströmung. Am Nachmittag greift das Hebungsgebiet einer in der Nacht zum Donnerstag bei Hamburg erwarteten Warmfrontwelle auf das Vorhersagegebiet über.

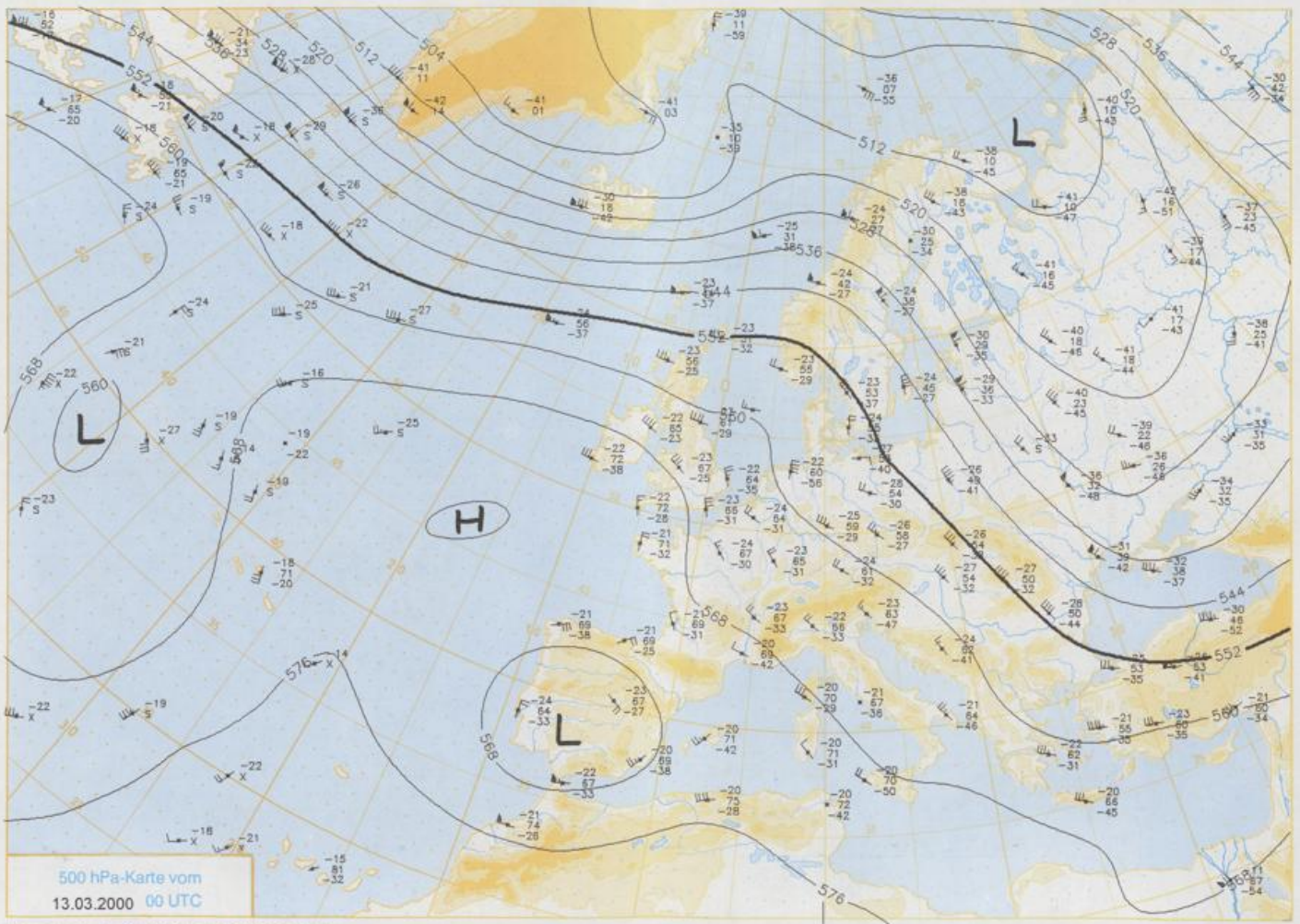
Es überwiegt wechselnd wolkges Wetter mit häufigen Schauern, die besonders im Mittelgebirgsraum bis in die Täler in Schnee übergehen. Am Nachmittag verdichtet sich im Nordwesten von Norden die Bewölkung und nachfolgend setzt Niederschlag ein, der sich bis zum späten Abend auf ganz Deutschland ausdehnt. Er setzt dann häufig als Schnee ein und geht dann in Regen über. Nach Frühtemperaturen zwischen minus 1 und 3 Grad werden am Tage 5 bis 9 Grad erreicht. Es weht ein mäßiger bis frischer, an der Küste auch starker Nordwestwind, der von starken bis stürmischen Böen, z.T. auch von Sturmböen durchsetzt ist.

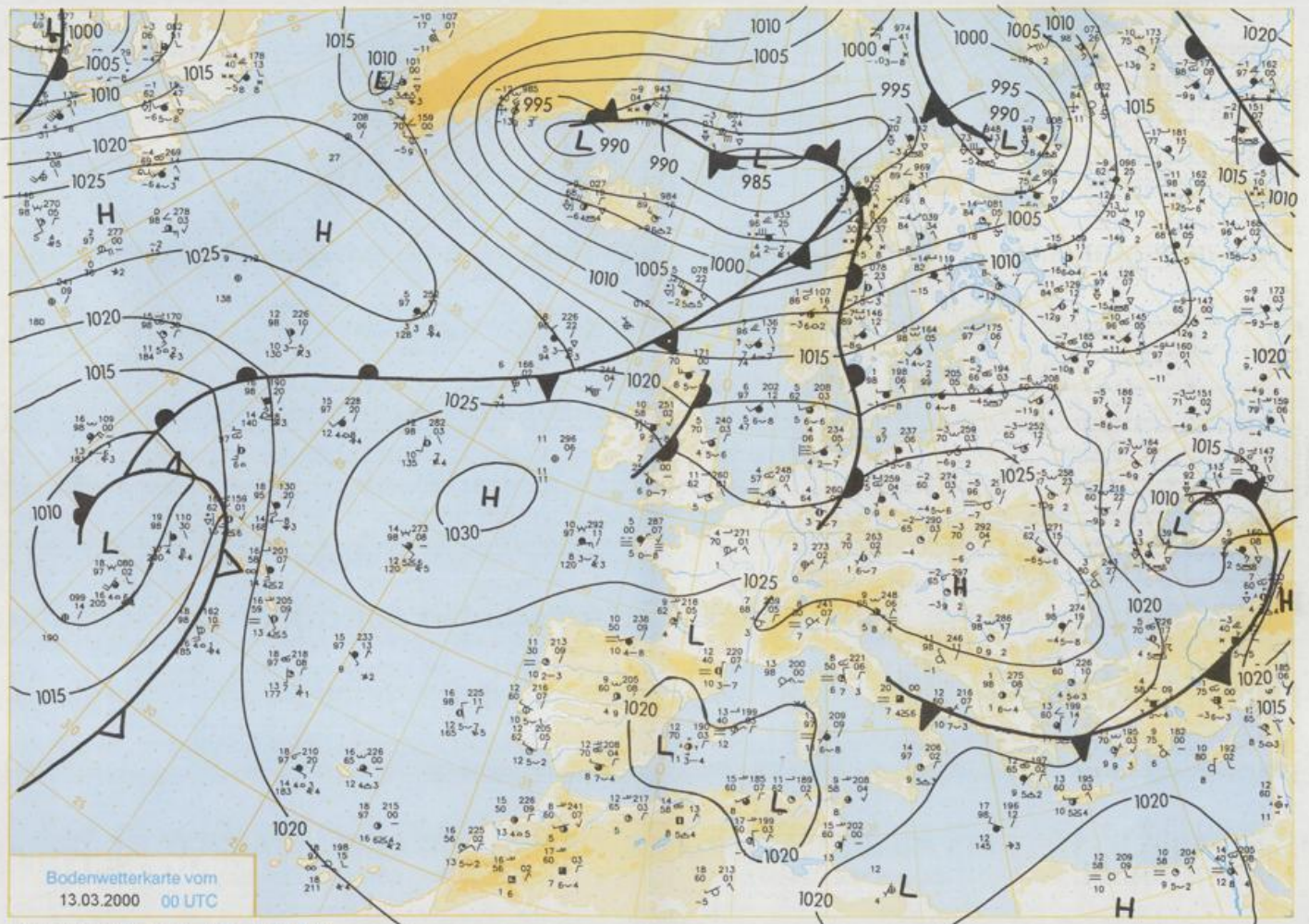
Stereographische Projektion 1 : 60 000 000 60°N



Weitere Aussichten für Donnerstag, 16.03.00

Wenig Änderung.





Stereographische Projektion 1 : 30 000 000 60°N

Wettermeldungen von Montag, dem 13. März 2000 06 UTC

Station	Bar.-höhe (m)	Luftdr. red. NN (hPa)	Wetter	Wind	Temperatur (Grad C)					Sonne Vord. St.	RR 24h mm	Schnee höhe cm	Extremwerte der Lufttemperatur in der Dekade vom 11.03. bis 20.03.						
					Luft 2 m	Taufpunkt	Max Vortag	Mittel 2 m	Min 2 m				Nacht 5 cm	in Tmax Datum	Tmin Datum	Datum			
																	km/h	2 m	2 m
Helgoland	8	1022.6	stark bew.	W	14	5.1	4.1	6.4	5.6	4.8	5	0.3	3	1953	11.7	17.03.1990	-4.0	17.03.1969	
List / Sylt	29	1021.9	bedeckt	W	11	3.8	3.6	6.2	4.9	3.8	2	1	1	1937	15.0	17.03.1990	-11.5	13.03.1942	
Leck	17	1022.5	Sprühregen	WSW	7	4.2	4.1	6.5	4.0	3.0	1	2	2	1974	18.1	18.03.1990	-8.6	15.03.1992	
St. P.-Ording	11	1022.3	Sprühregen	WSW	4	4.7	4.7	6.2	5.2	4.7	5	3	3	1951	17.2	18.03.1990	-8.6	13.03.1955	
Schleswig	48	1022.8	Sprühregen	WNW	7	4.5	4.5	5.9	4.2	4.0	3	2	2	1947	19.7	18.03.1990	-16.0	12.03.1947	
Kiel	31	1022.8	stark bew.	S	11	5.1	4.8	6.0	4.5	4.1	4	0.2	2	1940	20.0	18.03.1990	-12.4	13.03.1942	
Westermarckd.	9	1022.5	bedeckt	S	7	4.2	4.1	5.2	3.6	3.1	2	0	1	1948	17.0	17.03.1961	-9.6	20.03.1979	
Arkona	42	1022.9	stark bew.	WSW	25	3.8	2.6	4.1	2.9	2.9	2	1.0	0	1951	18.2	19.03.1990	-8.4	15.03.1987	
Norderney	16	1022.7	stark bew.	WSW	14	5.7	3.3	8.4	6.6	5.7	5	0.2	0.0	1947	18.0	18.03.1990	-6.7	13.03.1947	
Bremerhaven	11	1023.0	bedeckt	WSW	18	6.4	4.9	7.9	6.3	5.8	4	0.7	6	1949	18.6	18.03.1990	-8.5	11.03.1955	
Cuxhaven	12	1023.2	stark bew.	SW	7	5.6	4.8	7.6	5.6	5.0	1	0.3	5	1946	20.5	17.03.1961	-11.0	13.03.1947	
Hamburg/Flugh.	15	1023.3	stark bew.	SW	11	5.2	4.4	6.8	5.0	4.5	1	0.2	5	1891	21.0	18.03.1990	-13.8	13.03.1947	
Lübeck	15	1022.9	stark bew.	SSW	7	5.2	4.9	6.7	4.3	3.7	2	0.3	3	1890	20.3	18.03.1990	-13.0	13.03.1942	
Boitenhagen	17	1023.1	stark bew.	SSW	11	4.8	4.1	5.7	4.4	3.9	2	0.3	0.9	1951	19.1	17.03.1961	-9.7	16.03.1962	
Schwerin	68	1023.2	Nebel	S	11	4.9	4.7	5.4	4.1	4.4	4	0.5	2	1947	20.2	18.03.1990	-12.4	13.03.1947	
Warnemünde	10	1022.5	stark bew.	S	11	4.2	2.6	5.4	4.1	3.9	3	0.5	1	1951	20.0	18.03.1990	-8.7	11.03.1955	
Taterow	50	1023.7	stark bew.	SSE	11	2.6	1.9	4.9	3.0	2.6	1	0.1	0.3	1947	19.9	19.03.1990	-13.5	13.03.1987	
Barth	7	1022.9	stark bew.	S	4	3.8	2.7	4.6	3.3	3.2	2	0.3	0.0	1967	20.1	18.03.1990	-11.2	12.03.1976	
Greifswald	6	1023.2	bedeckt	WSW	7	4.5	2.1	5.0	2.6	3.4	2	1.2	0.0	1951	20.2	19.03.1990	-15.2	12.03.1987	
Ueckermünde	7	1023.7	stark bew.	SW	11	3.8	1.9	6.0	2.3	2.3	2	3.8	0.0	1951	20.3	19.03.1990	-15.8	12.03.1987	
Emden	5	1023.2	bedeckt	W	14	6.1	4.3	9.8	7.7	6.1	5	0.2	0.1	1947	19.2	17.03.1961	-8.5	13.03.1947	
Oldenburg	20	1023.8	stark bew.	W	11	6.2	4.3	8.9	7.0	5.5	4	0.3	0.4	1947	20.3	17.03.1961	-10.7	12.03.1932	
Bremen/Flugh.	5	1023.5	wolkig	SSW	11	2.6	2.0	8.0	6.1	2.5	-0	0.5	3	1890	20.3	17.03.1961	-10.7	12.03.1932	
Soltau	78	1024.2	leicht bew.	SSW	7	4.2	3.7	7.6	5.1	4.2	3	1.0	5	1948	21.1	18.03.1990	-12.4	14.03.1962	
Boizenburg	46	1024.1	wolkig	SSW	11	4.7	4.7	6.2	4.6	4.7	3	0.7	3	1951	20.5	19.03.1990	-12.8	19.03.1955	
Lüchow	18	1024.4	stark bew.	S	7	5.1	4.9	6.1	4.4	4.8	4	0.3	3	1955	20.0	18.03.1990	-14.3	19.03.1955	
Seehausen/Altm.	23	1024.4	bedeckt	SSW	7	5.3	5.1	5.4	3.2	3.9	3	3.9	2	1951	19.8	19.03.1990	-13.2	19.03.1955	
Marnitz	85	1024.2	stark bew.	SSW	7	4.7	3.9	5.0	3.0	3.7	3	3.1	2	1951	19.8	19.03.1990	-13.2	19.03.1955	
Neuruppin	39	1024.9	bedeckt	SSW	4	4.6	4.6	5.1	3.0	3.4	2	4.7	0.4	1958	21.1	19.03.1990	-11.9	12.03.1969	
Neubrandenburg	80	1024.1	Regen	SW	7	3.8	3.6	5.2	2.6	2.7	2	5.0	0.1	1951	20.8	19.03.1990	-14.3	13.03.1965	
Angermünde	55	1024.5	stark bew.	WSW	11	3.7	3.7	4.8	2.0	2.0	-1	3.0	0.1	1951	20.8	19.03.1990	-14.3	13.03.1965	
Lingen	26	1024.2	stark bew.	SSW	7	6.0	4.8	9.7	7.6	6.0	5	0.2	0.3	1951	21.1	17.03.1961	-7.0	20.03.1955	
Münst.-Osn./Flugh.	53	1024.4	stark bew.	SSW	14	5.9	3.4	8.7	6.4	5.5	3	0.5	0.5	1952	20.9	17.03.1961	-8.0	18.03.1964	
Osnabrück	97	1024.3	wolkig	SW	11	5.6	3.3	8.5	6.3	5.2	4	0.7	0.0	1952	20.9	17.03.1961	-8.0	18.03.1964	
Diepholz	43	1023.9	stark bew.	SSW	11	5.4	3.5	8.3	6.3	4.4	2	0.6	0.0	1952	20.2	17.03.1961	-9.2	14.03.1962	
Bad Salzuflen	139	1025.1	leicht bew.	SSW	7	4.7	2.0	7.3	5.3	4.4	2	1.1	0.0	1935	21.9	17.03.1961	-10.4	14.03.1962	
Hannover/Flugh.	59	1024.0	leicht bew.	SSW	7	4.5	2.9	7.3	5.8	4.2	0	0.8	3	1938	21.0	18.03.1990	-12.4	14.03.1962	
Braunschweig	88	1025.3	leicht bew.	SW	11	4.5	3.0	6.7	5.0	4.2	3	0.1	4	1931	21.1	18.03.1990	-12.6	14.03.1962	
Gardelegen	48	1025.0	stark bew.	S	7	4.5	4.0	6.0	4.0	4.2	3	0.1	5	1947	20.6	17.03.1961	-20.3	19.03.1955	
Magdeburg	45	1025.4	bedeckt	SSE	4	4.5	3.6	5.5	4.1	4.2	4	0.1	8	1947	21.8	19.03.1990	-17.3	13.03.1947	
Potsdam	100	1025.7	bedeckt	SW	11	3.8	3.3	4.4	2.2	0.9	-2	0.0	0.0	1893	21.9	19.03.1990	-14.8	13.03.1942	
Berlin-Temp.	49	1025.3	Sprühregen	WSW	4	4.3	3.8	4.3	3.0	3.0	1	0.0	0.0	1876	21.4	19.03.1990	-14.2	13.03.1947	
Lindenberg	104	1025.7	stark bew.	SW	7	2.6	2.0	4.1	2.1	1.6	1	1.8	0.2	1947	20.7	19.03.1990	-12.9	13.03.1947	
Manschnow	16	1024.5	stark bew.	SW	7	2.8	1.8	5.0	2.5	1.6	0	4.9	0.4	1947	20.7	19.03.1990	-12.9	13.03.1947	
Düsseldorf/Flugh.	41	1025.5	wolkig	SSE	14	6.1	2.8	9.1	7.4	5.8	5	0.4	0.0	1970	21.8	18.03.1990	-6.5	14.03.1987	
Bocholt	24	1024.8	bedeckt	SW	11	6.7	3.4	9.9	7.9	6.6	6	1.1	0.0	1947	22.0	17.03.1961	-7.1	12.03.1996	
Essen	161	1025.8	stark bew.	S	14	5.2	2.1	9.0	6.3	5.1	4	0.7	0.0	1935	21.6	17.03.1961	-8.9	11.03.1958	
Lüdenscheid	392	1026.1	stark bew.	W	7	3.6	1.1	5.5	3.9	2.8	2	0.2	0.2	1951	15.9	17.03.1961	-13.5	12.03.1972	
Kahler Asten	859	-	stark bew.	W	11	1.5	-1.9	2.4	0.4	-0.3	-1	0.3	0.5	Re	1955	15.9	17.03.1961	-13.5	12.03.1972
Bad Lipspringe	158	1025.7	stark bew.	still	7	3.4	3.9	7.0	5.4	3.4	2	0.2	0.0	1951	21.5	17.03.1961	-11.2	12.03.1968	
Kassel	133	1025.9	wolkig	S	7	3.1	2.4	6.1	5.6	3.1	1	0.1	0.1	1951	21.0	17.03.1961	-10.6	14.03.1962	
Göttingen	271	1025.9	stark bew.	SSE	4	4.1	3.3	6.4	5.0	3.8	2	0.4	0.4	1947	20.7	18.03.1990	-14.6	14.03.1962	
Leinefelde	358	1026.0	stark bew.	SW	4	2.7	2.2	4.4	3.1	2.7	2	0.8	0.0	1957	19.6	18.03.1990	-13.2	18.03.1964	
Braunlage	610	1026.0	stark bew.	SW	7	0.8	0.1	1.6	0.4	0.5	-0	2	2	1936	17.2	18.03.1990	-16.4	13.03.1942	
Brocken	1153	-	wolkig	NW	22	-1.4	-1.6	-2.0	-2.6	-2.0	-2	5	135	1951	13.1	17.03.1961	-16.3	12.03.1972	
Artern	166	1026.4	Regen	SW	4	3.9	3.0	5.8	4.3	3.6	3	0.3	3	1954	20.8	20.03.1972	-12.2	13.03.1987	
Leipzig/Flugh.	149	1026.1	Regen	SSW	7	3.6	2.6	5.0	3.9	3.6	3	0.9	0.0	1951	20.5	19.03.1990	-10.5	11.03.1965	
Wittenberg	106	1025.6	bedeckt	SW	4	3.8	3.6	4.6	3.2	2.6	0	2	2	1951	20.9	19.03.1990	-12.3	19.03.1955	
Oschatz	152	1026.5	Regen	SW	4	3.4	3.2	4.1	3.1	2.9	1	1	1	1917	20.9	19.03.1990	-14.4	13.03.1942	
Dresden/Flugh.	232	1026.7	Regen	S	7	1.8	1.0	3.1	2.2	1.7	0	0.3	0.3	1951	21.0	19.03.1990	-15.6	11.03.1965	
Doblerug-Kir.	100	1026.0	Regen	SSW	11	3.1	2.6	3.6	2.8	2.0	-1	0.2	0.2	1951	21.0	19.03.1990	-10.4	11.03.1965	
Cottbus	70	1025.7	Regen	SW	7	3.0	1.9	3.3	2.8	1.5	-1	0.0	0.0	1951	21.8	19.03.1990	-10.4	11.03.1965	
Görlitz	240	1025.9	Regen	SW	7	2.0	0.1	1.9	1.4	1.6	1	0.0	0.0	1951	19.6	19.03.1990	-13.5		