

## Amtsblatt des Deutschen Wetterdienstes

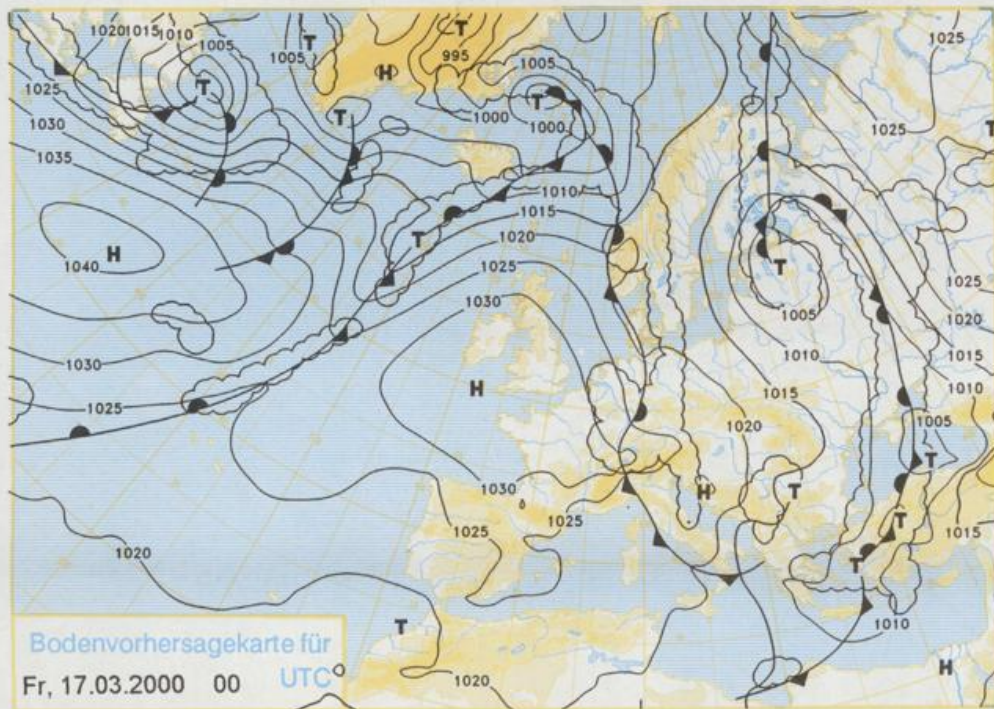
D 7311 A  
ISSN 0936-5818  
Schutzgebühr monatlich DM 30,25  
einschließlich Versandkosten,  
Einzelpreis DM 1,25  
zuzüglich Versandkosten

Druck und Verlag: Deutscher Wetterdienst  
Frankfurter Straße 135, 63067 Offenbach  
Postanschrift: 63004 (Postfach), Telefon: (069) 80 62 - 42 83  
Telefax: 4152871, Telefax: (069) 80 62 - 41 23  
LZB: BLZ 505 000 00; Kto.-Nr.: 505 01004  
Erscheint täglich; nur Postbezug

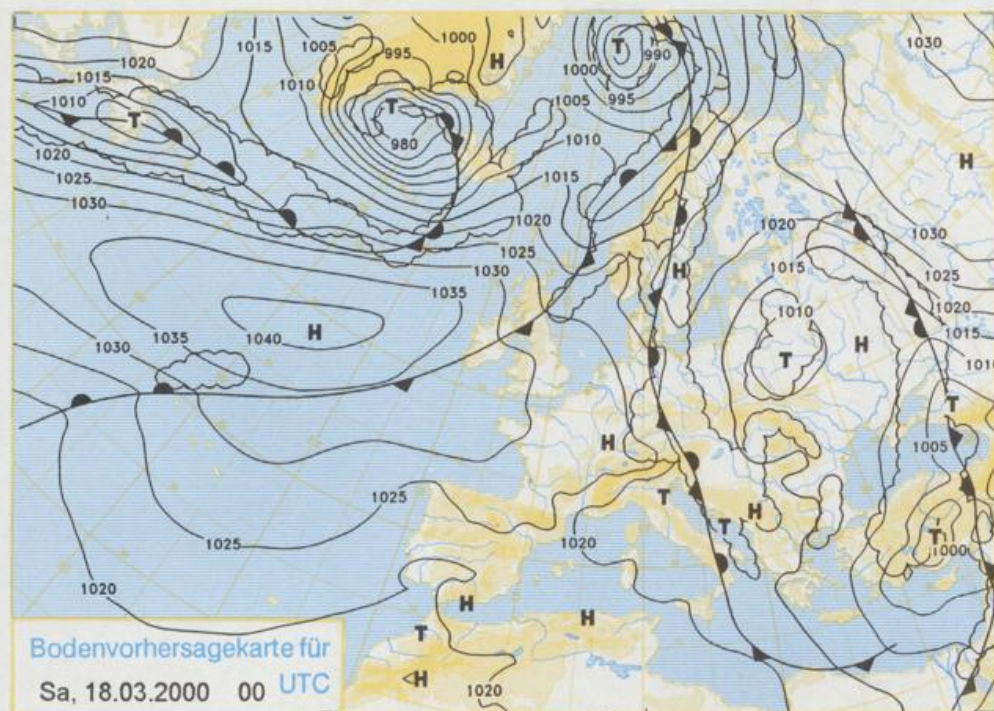
Jahrgang 2000

Mittwoch, den 15. März

Nummer: 75



Stereographische Projektion 1 : 60 000 000 60°N

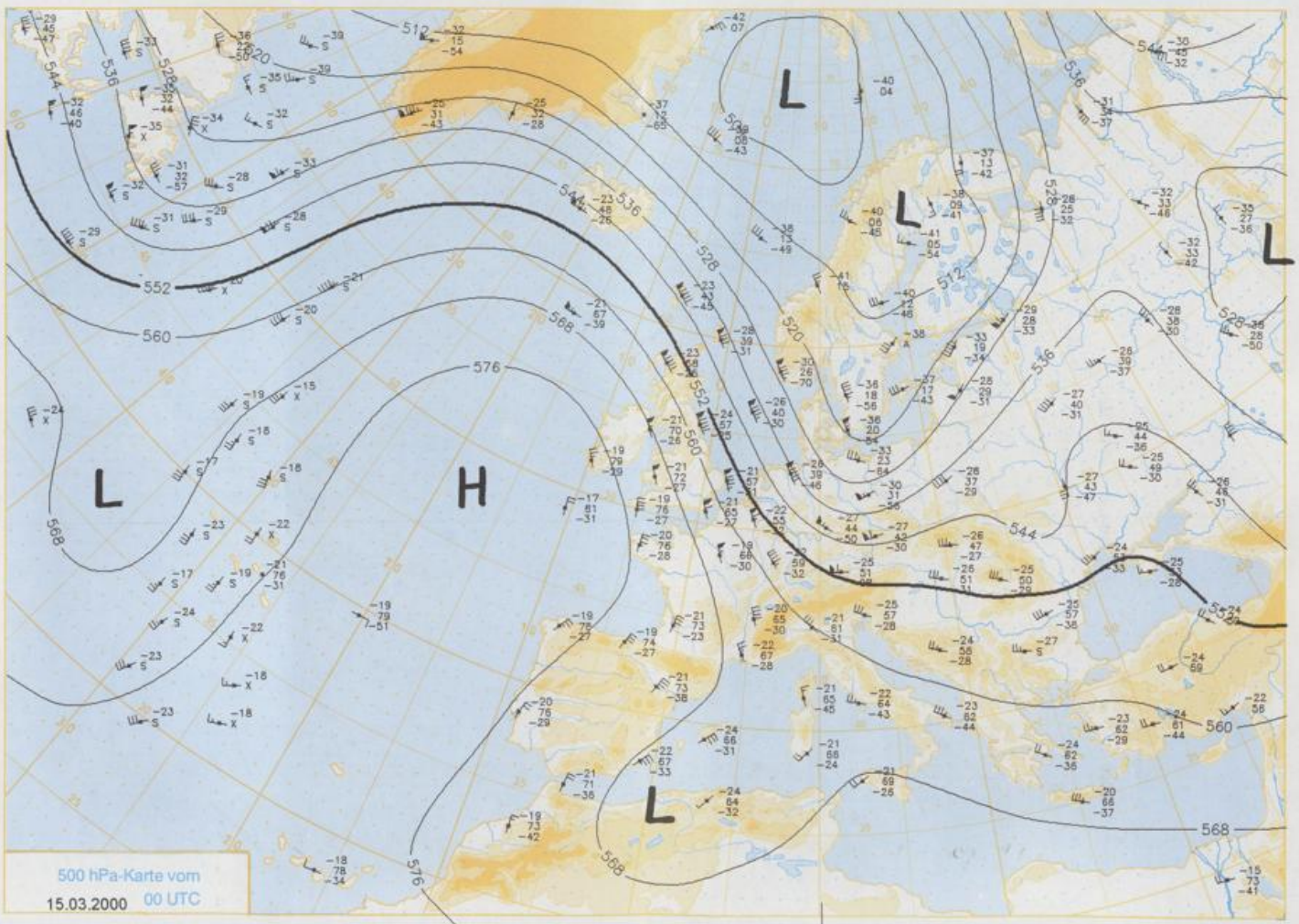


### Deutschland – Vorhersage für Freitag, den 17.03.00

Eine von Nord nach Süd verlaufende Luftmassegrenze über Deutschland trennt kalte Luft über dem östlichen Mitteleuropa von relativ milder Luft über dem westlichen Mitteleuropa. In der Nacht zum Freitag sinken die Temperaturen auf 6 bis 2°C, im Osten Deutschlands sowie am Alpenrand werden Tiefstwerte von +2 bis -2°C erwartet. Am Tage ist es wolkg, teilweise stark bewölkt, vor allem im Südosten Deutschlands kommt es zu Niederschlägen. Am Alpenrand sowie im Alpenvorland besteht die Gefahr anhaltender und ergiebiger Niederschläge, die oberhalb etwa 1000 m als Schnee fallen. Sonst kommt es nur gelegentlich zu Regen von geringer Intensität. Im Nordwesten Deutschlands lockert die Bewölkung gelegentlich auf. Die Temperaturen erreichen an der Oder Werte zwischen 3 und 6°C, sonst zwischen 5 und 9°C, im Westen zwischen 9 und 12°C. Es weht ein mäßiger, an der Küste frischer Nordwestwind.

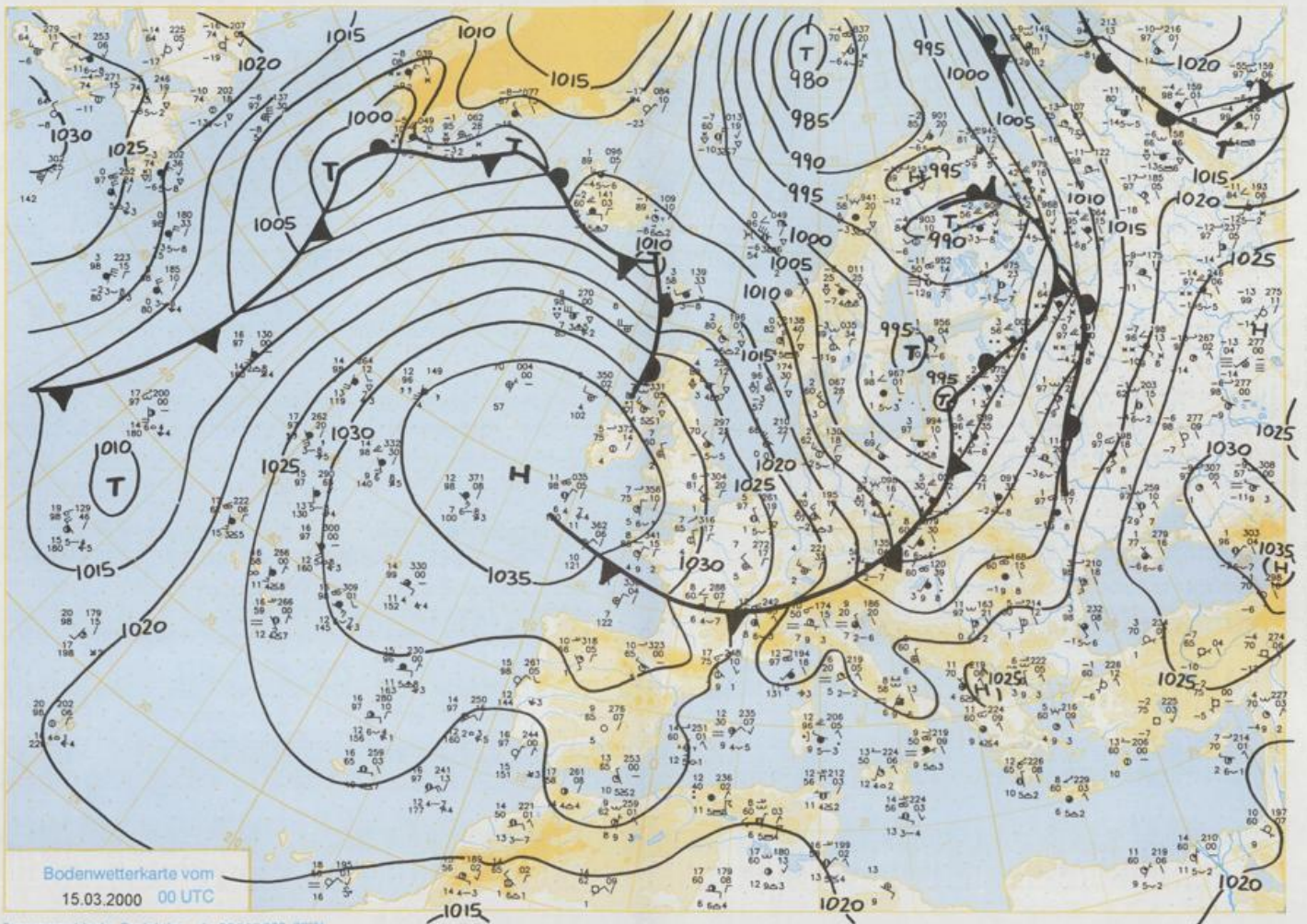
### Weitere Aussichten für Samstag, den 18.03.00

Im Osten wird es wolkg mit etwas Niederschlag, sonst ist es teils heiter, teils wolkg und trocken. Im Westen und Südwesten bleibt es mild, sonst mäßig kalt.



500 hPa-Karte vom  
15.03.2000 00 UTC

Stereographische Projektion 1 : 30 000 000 60°N



Stereographische Projektion 1 : 30 000 000 60°N

Wettermeldungen von Mittwoch, dem 15. März 2000 06 UTC

Station	Bar.-höhe (m)	Luftdr. red.NN (hPa)	Wetter	Wind km/h	Luft 2 m	Deutschland			Temperatur (Grad C)	Nacht 5 cm	Sonne Vort. Std.	RR 24h mm	Schnee höhe cm	Extremwerte der Lufttemperatur in der Dekade vom 11.03. bis 20.03.					
						Max	Mittel	Min						Tmax Datum	Tmin Datum				
						2 m	Vortag	2 m											
Helgoland	8	1020.2	leicht bew.	NW	58	3.4	-1.8	6.5	4.8	1.6	0	0.9	1	1953	11.7	17.03.1990	-4.0	17.03.1989	
List / Sylt	29	1016.9	wolkig	NNW	61	2.8	-2.7	6.1	4.6	-0.1	-1	0.8	0.4	1937	15.0	17.03.1990	-11.5	13.03.1942	
Leck	17	1017.3	leicht bew.	NW	36	2.1	-1.7	6.8	4.4	1.1	0		1	1974	18.1	18.03.1990	-8.6	15.03.1992	
St.P.-Ording	11	1018.4	wolkig	NNW	43	2.5	-1.4	6.3	4.9	1.2	1	0.5	2	1951	17.2	18.03.1990	-8.6	13.03.1955	
Schleswig	48	1016.9	leicht bew.	NW	25	1.4	-3.6	6.7	3.9	1.2	-0	0.1	2	1947	19.7	18.03.1990	-16.0	12.03.1947	
Kiel	31	1015.8	leicht bew.	WNW	25	1.2	-3.1	7.6	4.8	0.8	-1	0.1	2	1940	20.0	18.03.1990	-12.4	13.03.1942	
Westermarkdf.	9	1013.2	leicht bew.	NW	58	2.8	-1.5	6.2	4.4	2.0	2		2	1948	17.0	17.03.1961	-9.6	20.03.1979	
Arkona	42	1009.5	leicht bew.	NW	54	2.2	-1.1	6.8	4.4	2.2	1		3	1951	18.2	19.03.1990	-8.4	15.03.1987	
Norderney	16	1021.6	leicht bew.	NW	61	4.5	-1.3	6.9	5.5	2.6	2	1.3	2	1947	18.0	18.03.1990	-6.7	13.03.1947	
Bremerhaven	11	1019.7	wolkig	NW	58	4.4	-1.1	8.5	6.4	1.4	1		5	1949	19.6	18.03.1990	-8.5	11.03.1955	
Cuxhaven	12	1019.2	wolkig	NW	43	2.3	-2.0	8.2	5.3	0.9	0		5	1946	20.5	17.03.1961	-11.0	13.03.1947	
Hamburg/Flugh.	15	1017.6	leicht bew.	WNW	25	1.6	-2.5	9.0	4.9	1.2	-0		5	1891	21.0	18.03.1990	-13.8	13.03.1947	
Lübeck	15	1015.3	wolkenlos	WNW	22	1.1	-2.6	8.9	5.2	1.0	-0		4	1890	20.3	18.03.1990	-13.0	13.03.1942	
Boltenhagen	17	1014.4	wolkig	WNW	43	2.3	-2.6	8.7	5.4	2.1	1		2	1951	19.1	17.03.1961	-9.7	16.03.1962	
Schwerin	68	1014.6	wolkig	WNW	25	1.3	-2.7	9.3	5.2	1.1	-0		4	1947	20.2	18.03.1990	-12.4	13.03.1947	
Warnemünde	10	1012.0	leicht bew.	NW	54	2.7	-1.7	8.6	5.0	2.6	2		4	1951	20.0	18.03.1990	-8.7	11.03.1955	
Teterow	50	1012.3	wolkig	NW	29	2.1	-2.5	9.3	4.8	1.5	0		8	1947	19.9	19.03.1990	-13.5	13.03.1987	
Barth	7	1011.1	leicht bew.	WNW	36	2.1	-2.1	8.3	4.6	1.9	1		6	1967	20.1	18.03.1990	-11.2	12.03.1976	
Greifswald	6	1010.2	wolkig	WNW	29	2.4	-1.3	9.1	5.2	2.3	1		5	1951	20.2	19.03.1990	-15.2	12.03.1987	
Uckermünde	7	1009.7	leicht bew.	W	29	1.6	-2.4	9.9	5.8	1.6	0		8	1951	20.3	19.03.1990	-15.8	12.03.1987	
Emden	5	1022.6	leicht bew.	NW	32	2.5	-1.2	8.2	5.7	1.1	0	0.7	6	1947	19.2	17.03.1961	-8.5	13.03.1947	
Odenburg	20	1022.2	wolkig	NNW	22	1.5	-1.0	9.1	5.6	0.6	-1		8						
Bremen/Flugh.	5	1020.8	leicht bew.	WNW	22	1.3	-0.9	9.4	5.5	0.6	-0	0.1	8	1890	20.5	17.03.1961	-10.7	12.03.1932	
Sozial	78	1019.6	leicht bew.	W	14	0.0	-1.0	9.0	5.2	0.0	-1		15	1948	21.1	18.03.1990	-12.4	14.03.1962	
Boizenburg	46	1016.7	wolkenlos	WNW	25	1.2	-2.1	9.4	5.2	1.1	0		6	1951	20.5	19.03.1990	-12.8	19.03.1955	
Lüchow	18	1016.9	leicht bew.	WNW	22	1.1	-1.0	10.4	5.5	1.0	-1		5	1955	20.0	18.03.1990	-14.3	19.03.1955	
Seehausen/Altm.	23	1015.3	leicht bew.	W	29	1.1	-1.2	10.3	6.3	0.9	-0		7						
Marnitz	85	1014.5	wolkig	W	32	1.0	-2.5	9.7	5.3	0.7	-1		7	1951	19.8	19.03.1990	-13.2	19.03.1955	
Neuruppin	39	1014.1	stark bew.	WNW	22	1.6	-1.0	10.3	6.8	1.2	0		7	1958	21.1	19.03.1990	-11.9	12.03.1969	
Neubrandenburg	80	1011.7	wolkig	WNW	29	2.1	-2.0	9.5	5.5	1.7	1		5						
Angermünde	55	1011.4	Schneesch.	WNW	32	1.5	-1.4	9.6	6.2	1.4	0		9	1951	20.8	19.03.1990	-14.3	13.03.1965	
Lingen	26	1024.5	leicht bew.	WNW	11	1.6	-0.1	9.6	6.5	1.2	0		10	1951	21.1	17.03.1961	-7.0	20.03.1955	
Münst.-Osn./Flugh.	53	1024.4	wolkig	W	14	1.4	-1.2	9.8	6.7	1.0	-1		7						
Osnabrück	97	1023.6	leicht bew.	WNW	18	1.6	-1.2	9.6	6.5	0.9	-1		11	1952	20.9	17.03.1961	-8.0	18.03.1964	
Diepholz	43	1022.7	Schneesch.	WNW	22	1.2	-0.5	9.5	6.4	0.4	-1		8	1952	20.2	17.03.1961	-9.2	14.03.1962	
Bad Salzungen	139	1023.3	wolkig	W	11	0.6	-1.6	9.4	5.8	0.6	-1		14	1935	21.9	17.03.1961	-10.4	14.03.1962	
Hannover/Flugh.	59	1020.6	leicht bew.	WNW	25	0.6	-0.9	10.1	6.3	0.6	-1		10	1936	21.0	18.03.1990	-12.4	14.03.1962	
Braunschweig	88	1020.2	stark bew.	WNW	29	0.5	-0.2	10.4	6.4	-0.1	-1		12	1891	21.1	18.03.1990	-12.6	14.03.1962	
Gardelegen	48	1017.6	wolkig	W	29	0.8	-0.7	10.3	6.5	0.7	-0		8	1947	20.6	17.03.1961	-20.3	19.03.1955	
Magdeburg	85	1018.0	wolkig	WNW	29	1.0	-1.3	10.9	7.0	0.9	-0	0.1	6	1947	21.8	19.03.1990	-17.3	13.03.1947	
Potsdam	100	1014.9	stark bew.	W	36	1.2	-1.0	9.9	6.5	0.6	-1		9	1893	21.9	19.03.1990	-14.8	13.03.1942	
Berlin-Temp.	49	1014.3	stark bew.	WNW	29	1.6	-1.0	10.2	7.0	1.1	-0		11	1876	21.4	19.03.1990	-14.2	13.03.1947	
Lindenberg	104	1013.9	stark bew.	WNW	25	1.4	-1.4	9.4	6.6	1.3	0		9	1947	20.7	19.03.1990	-12.9	13.03.1947	
Manschnow	16	1011.3	wolkig	W	36	1.5	-2.0	10.1	6.4	1.4	1		10						
Düsseldorf/Flugh.	41	1027.6	wolkig	W	14	2.0	-0.8	11.0	8.3	1.8	0		3	1970	21.8	18.03.1990	-6.5	14.03.1987	
Bocholt	24	1026.5	wolkig	W	11	1.0	-0.7	10.5	7.0	0.9	-0		4	1947	22.0	17.03.1961	-7.1	12.03.1996	
Essen	161	1027.2	Schneesch.	W	7	1.4	-1.5	10.0	6.8	1.4	0		4	1935	21.6	17.03.1961	-8.9	11.03.1958	
Lüdenscheid	392	1026.4	wolkig	WNW	18	-0.1	-1.8	8.1	5.0	-0.2	-1		11	FI					
Kahler Asten	859	-	stark bew.	NW	43	-3.8	-4.6	5.1	1.7	-3.8	-4		15	FI	1955	15.9	17.03.1990	-13.5	12.03.1972
Bad Lippspringe	158	1024.1	stark bew.	W	18	0.8	-1.0	9.3	6.4	0.6	-1		17	1951	21.5	17.03.1961	-11.2	12.03.1968	
Kassel	233	1022.7	Schneesch.	WNW	22	1.6	-2.3	11.0	6.4	0.8	-0	0.1	11	FI	1951	21.0	17.03.1961	-10.6	14.03.1962
Göttingen	171	1022.5	Schneesch.	NW	18	0.2	-0.6	10.8	7.1	0.2	-1		7	1947	20.7	18.03.1990	-14.6	14.03.1962	
Leinefelde	356	1021.6	Schneesch.	WNW	18	-0.7	-1.5	10.3	5.4	-0.7	-2		10	1	1957	19.6	18.03.1990	-13.2	18.03.1964
Braunlage	610	1020.1	-	NW	25	-1.9	-4.1	6.6	3.4	-2.1	-3		29	1936	17.2	18.03.1990	-16.4	13.03.1942	
Brocken	1153	-	in Wolken	NW	58	-6.2	-6.9	3.0	-0.4	-6.3	-6		32	130	1951	13.1	17.03.1953	-16.6	12.03.1972
Artern	166	1020.2	wolkig	W	29	1.8	-2.0	11.7	7.5	1.0	-1		4	1954	20.8	20.03.1972	-12.2	13.03.1987	
Leipzig/Flugh.	149	1018.7	stark bew.	W	25	1.9	-2.1	10.7	6.8	0.9	-0		14	1951	20.5	19.03.1990	-10.5	11.03.1965	
Wittenberg	106	1016.8	stark bew.	W	22	1.5	-1.5	10.0	6.6	0.8	-0		11	1951	20.9	19.03.1990	-12.3	19.03.1955	
Oschatz	152	1018.2	stark bew.	WNW	32	1.4	-1.1	10.3	6.7	0.8	-1		15						
Dresden/Flugh.	232	1017.7	stark bew.	W	32	0.6	-1.8	10.2	5.9	0.2	-1		11	1917	20.9	19.03.1990	-14.4	13.03.1942	
Doberlug-Kir.	100	1016.3	stark bew.	W	32	1.5	-0.7	10.0	6.6	0.9	0		17	1951	21.0	19.03.1990	-15.6	11.03.1965	
Cottbus	70	1014.9	wolkig	W	22	1.1	-1.3	9.7	6.7	1.1	0		9	1951	21.8	19.03.1990	-10.4	11.03.1965	
Görlitz	240	1014.8	wolkig	W	36	0.5	-2.5	8.3	4.9	0.5	-0		13	1951	19.6	19.03.1990	-13.5	16.03.1958	
Aachen	205	1028.6	leicht bew.	WNW	11	1.7	-0.8	12.0	7.6	1.6	0		5	1891	22.4	17.03.1961	-9.7	13.03.1932	
Nürnberg-Berw.	486	1027.8	wolkig	NNW	25	-0.2	-2.9	10.9	5.6	-0.3	-1	0.4	2						
Köln-Bonn/Flugh.	100	1026.9	leicht bew.	NW	18	1.4	-1.3	12.3	8.0	1.3</									