

Amtsblatt des Deutschen Wetterdienstes

D 7311 A
ISSN 0936-5818

Schutzgebühr monatlich DM 30,25
einschließlich Versandkosten,
Einzelpreis DM 1,25
zuzüglich Versandkosten

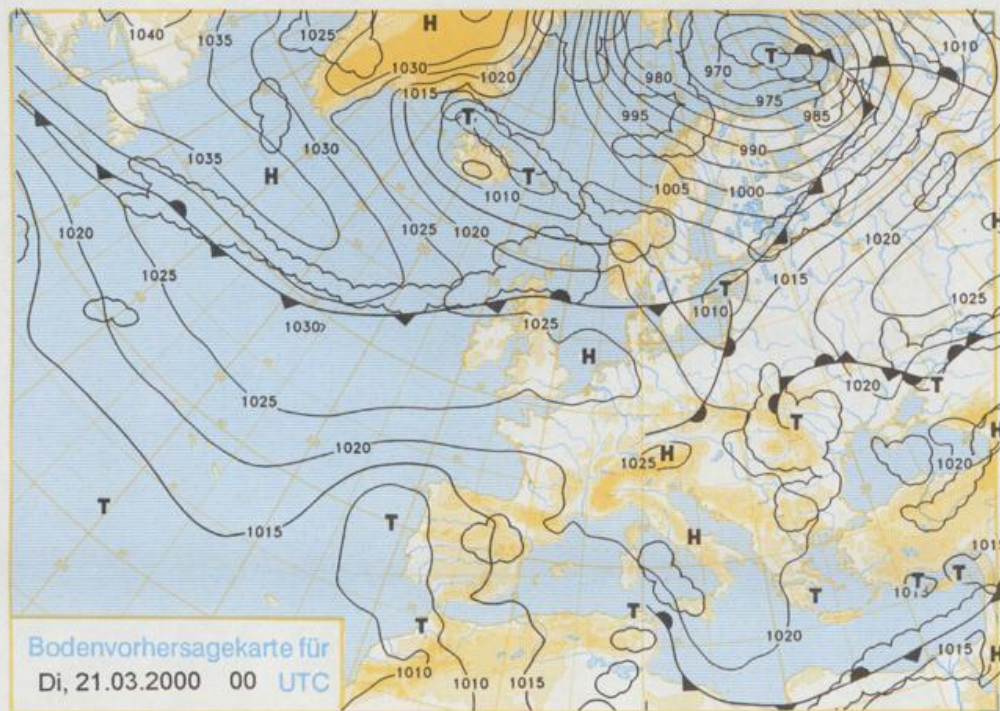
Druck und Verlag: Deutscher Wetterdienst
Frankfurter Straße 135, 63067 Offenbach
Postanschrift: 63004 (Postfach), Telefon: (069) 80 62 - 42 83
Telex: 4152871, Telefax: (069) 80 62 - 41 23
LZB: BLZ 505 000 00 Kto.-Nr.: 505 01004

Erscheint täglich; nur Postbezug

Jahrgang 2000

Sonntag, den 19. März

Nummer: 79



Deutschland – Vorhersage für Dienstag, den 21.3.1999

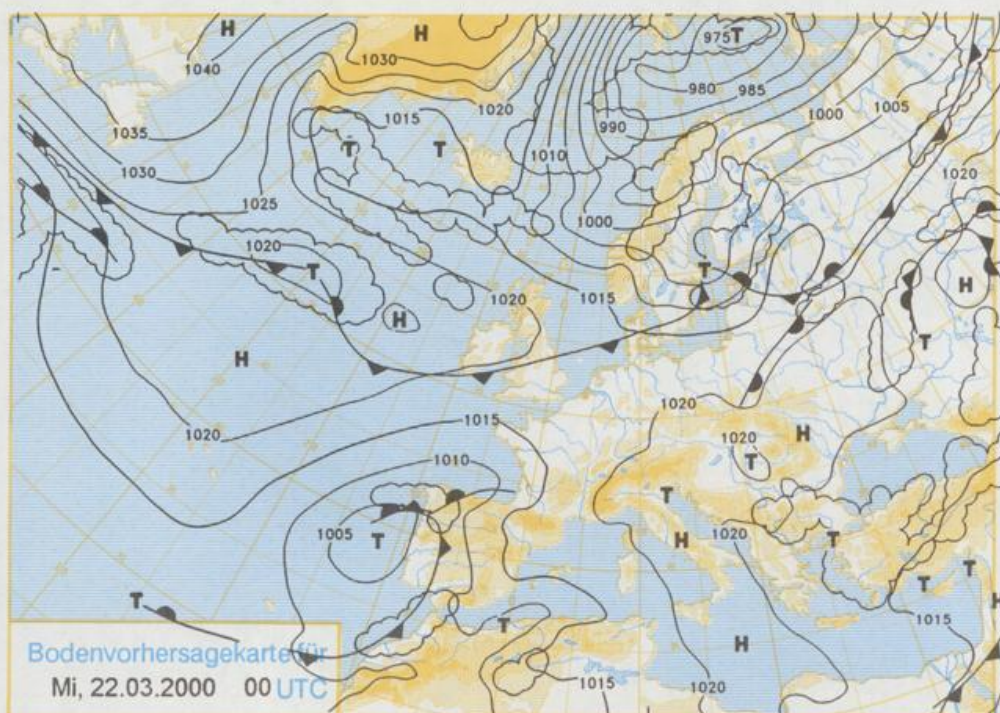
Deutschland gelangt in den Bereich einer schwachen Brücke, die ein Hoch über dem Atlantik mit einem Hoch über Russland verbindet. Dabei ist milde, aber noch recht feuchte Luft wetterbestimmend.

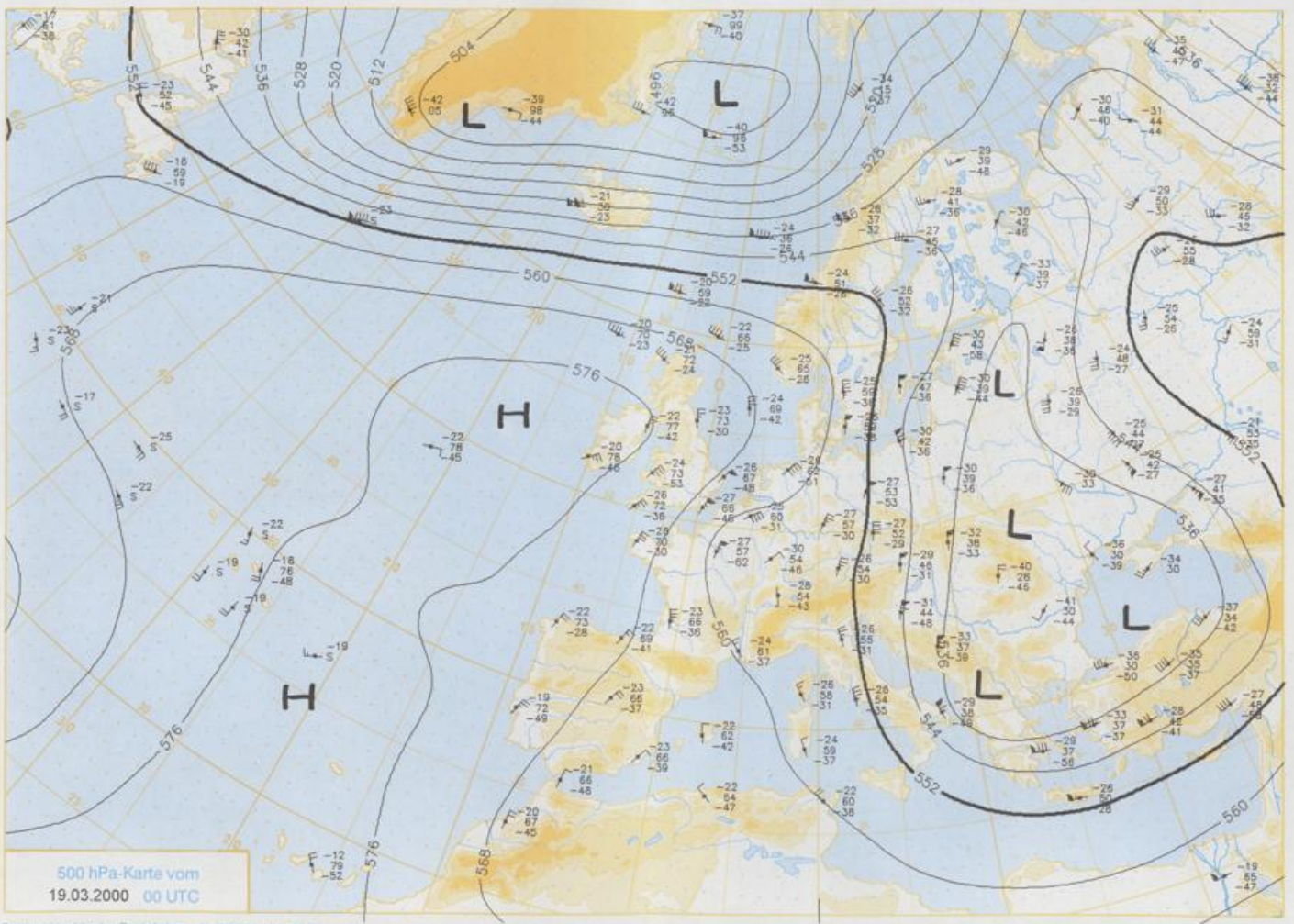
In den Frühstunden ist es meist wolkig, gebietsweise auch neblig. Im Norden und Osten kann gelegentlich noch etwas Regen fallen. Am Tage lockert die Bewölkung meist auf und vor allem nach Westen und Süden hin gibt es längere freundliche Abschnitte. Im Osten kann sich die Bewölkung gebietsweise noch halten. Niederschlag fällt aber kaum noch. Die Temperaturen liegen in den Morgenstunden zwischen -2°C am Alpenrand und 4°C im Norden, am Tage steigen sie auf Werte zwischen 8°C im Südosten und 15°C am Niederrhein. Im Norden weht ein mäßiger Westwind, sonst ist der Wind schwach und kommt aus unterschiedlichen Richtungen.

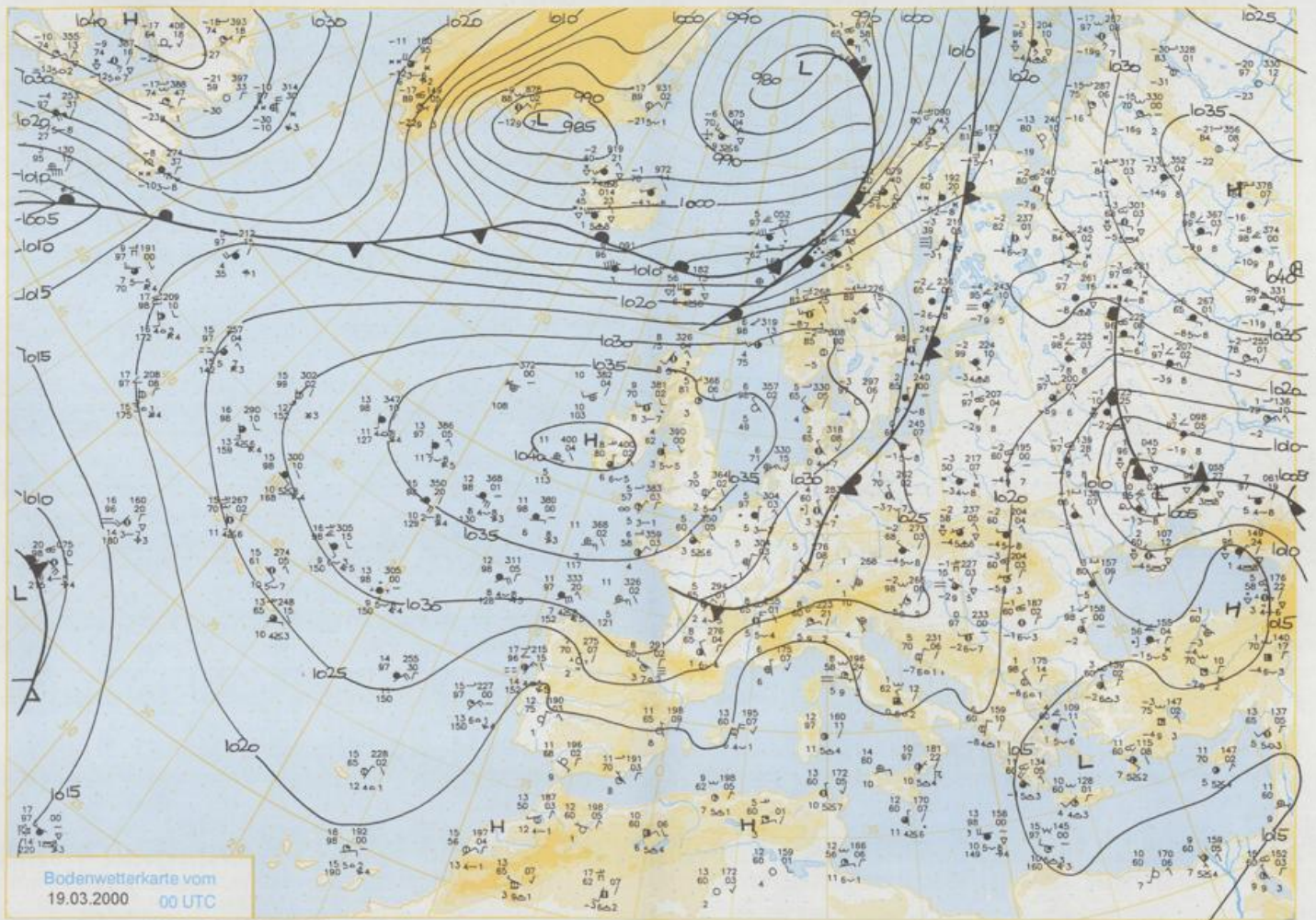
Weitere Aussichten für Mittwoch, den 22.3.2000

Meist heiter, nach Norden und Osten hin zeitweise auch wolkig, zur Ostsee hin örtlich etwas Regen. Mild mit Tageshöchsttemperaturen zwischen 8°C an der See und bis zu 18°C Grad am Oberrhein.

Stereographische Projektion 1 : 60 000 000 60°N







Stereographische Projektion 1:30 000 000 60°N

Wettermeldungen von Sonntag, dem 19. März 2006 06 UTC

Station	Bar.-höhe (m)	Luftdr. red.NN (hPa)	Wetter	Wind km/h	Deutschland					Sonne Vort. Std.	RR 24h mm	Schnee höhe cm seit	Extremwerte der Lufttemperatur					
					Temperaturen (Grad C)								Tmax Datum	Tmin Datum				
					Luft 2 m	Tau- punkt	Max Vortag	Mittel 2 m	Min 2 m									
Helgoland	8	1033.4	leicht bew.	N 18	4.2	2.3	6.4	5.4	3.9	2	0.5	1953	11.7	17.03.1990	-4.0	17.03.1999		
List / Sylt	29	1033.1	leicht bew.	NNW 11	2.3	1.7	6.8	4.8	2.0	-1	0	1937	15.0	17.03.1990	-11.5	13.03.1942		
Leck	17	1033.4	leicht bew.	still	11	-1.7	-2.2	6.9	4.0	-7	0	1974	18.1	18.03.1990	-8.6	15.03.1955		
St.P.-Ording	48	1033.8	leicht bew.	NNE 11	1.8	1.0	7.1	4.7	1.9	-0	0.1	1951	17.2	18.03.1990	-8.8	13.03.1955		
Schleswig	31	1032.7	wolkenlos	NNW 11	-0.4	-1.1	6.1	3.5	-0.7	-3	0	1947	19.7	18.03.1990	-16.0	12.03.1947		
Kiel	9	1031.7	leicht bew.	W 4	-0.4	-0.9	4.7	3.4	-1.5	-4	0	1940	20.0	18.03.1990	-12.4	13.03.1942		
Westermarckd.	42	1029.7	wolkenlos	NNW 18	3.0	1.8	4.2	3.4	2.1	1	0.3	1948	17.0	17.03.1990	-9.6	20.03.1979		
Arkona	42	1029.7	wolkenlos	NW 25	2.7	1.2	5.2	3.0	1.9	0	7.0	1951	18.2	19.03.1990	-8.4	15.03.1987		
Nordarnøy	16	1033.9	wolkig	NNE 22	4.4	1.6	6.2	5.5	4.3	4	1	1947	18.0	18.03.1990	-6.7	13.03.1947		
Bremerhaven	11	1033.0	leicht bew.	N 7	2.3	0.4	6.5	5.8	2.3	-0	0.7	1949	19.6	18.03.1990	-8.5	11.03.1955		
Cuxhaven	12	1033.0	leicht bew.	N 18	2.6	0.9	6.2	5.0	2.6	1	0.2	1948	20.5	17.03.1961	-11.0	13.03.1947		
Hamburg/Flugh.	15	1032.6	bedeckt	N 7	-0.2	-1.2	5.6	4.2	-2.0	-4	1	1891	21.0	18.03.1990	-13.8	13.03.1947		
Lübeck	15	1031.6	wolkenlos	NNW 7	-1.0	-1.5	5.3	3.6	-1.2	-1	5	1890	20.3	18.03.1990	-13.0	13.03.1942		
Boltenhagen	17	1031.7	leicht bew.	NNW 18	1.6	-0.5	4.7	3.6	1.2	-1	0.0	1951	19.1	17.03.1961	-9.7	16.03.1962		
Schwerin	68	1031.0	leicht bew.	NW 7	-0.3	-0.3	6.7	4.4	-0.4	-5	1.2	1947	20.2	18.03.1990	-12.4	13.03.1947		
Warnemünde	10	1030.6	leicht bew.	NNW 14	2.3	0.5	5.9	3.8	2.2	1	3.0	1951	20.0	18.03.1990	-9.7	11.03.1955		
Teterow	50	1030.4	leicht bew.	NNW 7	-1.1	-1.7	7.1	2.9	-1.2	-4	7.0	1947	19.9	18.03.1990	-13.5	13.03.1987		
Berth	7	1030.1	wolkenlos	NW 11	-0.9	-2.4	7.1	2.8	-1.6	-4	4.4	1947	20.1	18.03.1990	-11.2	12.03.1976		
Greifswald	6	1029.6	wolkenlos	NW 7	0.3	-0.5	6.0	2.2	0.3	-2	8.1	1951	20.2	19.03.1990	-15.2	12.03.1987		
Ueckermünde	7	1028.7	wolkenlos	NNW 22	2.4	0.7	5.5	2.2	-0.1	-3	8.5	1951	20.3	19.03.1990	-15.8	12.03.1987		
Emden	5	1033.5	stark bew.	NNE 18	3.6	1.7	6.8	6.2	0.6	-2	1	1947	19.2	17.03.1961	-8.5	13.03.1947		
Oldenburg	20	1033.2	stark bew.	NNE 7	1.8	0.2	6.8	5.8	0.9	-1	0.5	1952	20.3	17.03.1961	-10.7	12.03.1932		
Bremen/Flugh.	5	1032.6	leicht bew.	N 11	1.0	-0.5	6.8	6.2	0.9	-0	0.4	1890	20.3	17.03.1961	-10.7	12.03.1932		
Soitau	78	1032.5	leicht bew.	N 4	-0.9	-1.1	6.9	5.0	-0.9	-2	3	1948	21.1	18.03.1990	-12.4	14.03.1962		
Boizenburg	46	1032.0	wolkig	NNW 11	0.2	-0.1	5.1	3.6	-0.4	-2	4	1951	20.5	19.03.1990	-12.8	19.03.1955		
Lüchow	18	1031.3	leicht bew.	N 11	0.3	-0.4	6.1	4.5	0.1	-2	0.2	1955	20.0	18.03.1990	-14.3	19.03.1955		
Seehausen/Altm.	23	1030.4	leicht bew.	NNW 14	0.4	-0.4	8.3	3.8	-1.1	-2	4.8	1951	19.8	19.03.1990	-13.2	19.03.1955		
Marnitz	65	1029.9	wolkig	NW 4	-0.7	-1.8	8.4	6.8	-0.9	-4	3.9	1947	21.8	18.03.1990	-20.3	19.03.1955		
Neuruppin	39	1029.9	leicht bew.	N 14	0.2	-0.9	7.7	3.6	-0.1	-3	8.9	1958	21.1	19.03.1990	-11.9	12.03.1969		
Neubrandenburg	80	1029.7	leicht bew.	NNW 18	0.3	-0.4	6.0	2.2	0.2	-2	7.4	1951	20.8	19.03.1990	-14.3	13.03.1965		
Angermünde	55	1028.4	leicht bew.	NNW 22	0.8	0.1	6.2	1.5	-1.2	-3	5.0	1951	20.8	19.03.1990	-14.3	13.03.1965		
Lingen	26	1033.2	leicht bew.	N 7	2.4	1.5	7.0	6.3	2.4	1	0.5	0.8	1951	21.1	17.03.1961	-7.0	20.03.1955	
Münst.-Osn./Flugh.	53	1032.1	stark bew.	NNE 18	4.8	3.7	7.3	4.6	2.3	0	0.9	1952	20.9	17.03.1961	-8.0	18.03.1964		
Osnabrück	97	1032.4	bedeckt	NE 11	3.4	1.8	7.2	5.4	3.4	28	0.1	0.6	1952	20.2	17.03.1961	-9.2	14.03.1962	
Diepholz	43	1032.8	leicht bew.	N 7	1.5	0.5	7.2	6.0	1.5	-0	0.6	1952	20.9	17.03.1961	-9.2	14.03.1962		
Bad Seizufien	139	1032.3	leicht bew.	NNE 7	2.3	0.8	6.8	5.2	2.3	2	4	1935	21.9	17.03.1961	-10.4	14.03.1962		
Hannover/Flugh.	59	1031.6	leicht bew.	NNW 7	0.1	-0.9	7.1	5.6	0.0	-2	3	1935	21.0	18.03.1990	-12.4	14.03.1962		
Braunschweig	88	1031.9	stark bew.	N 7	0.9	0.3	6.5	5.0	0.5	-2	9	1891	21.1	18.03.1990	-12.6	14.03.1962		
Gardelegen	48	1030.8	stark bew.	NNW 7	1.2	0.2	6.8	4.7	-1.0	-3	0.2	0.0	1947	20.6	17.03.1961	-20.3	19.03.1955	
Magdeburg	85	1030.8	stark bew.	NNW 7	0.5	-1.3	7.0	4.4	-0.7	-3	3.9	1947	21.8	18.03.1990	-17.3	13.03.1947		
Potsdam	100	1029.6	leicht bew.	NNW 14	0.8	-1.2	8.7	2.9	-0.3	-3	10.1	1953	19.9	19.03.1990	-14.8	13.03.1942		
Berlin-Temp.	49	1029.2	leicht bew.	NNW 18	0.8	-0.9	8.7	3.3	-0.3	-5	8.3	1876	21.4	19.03.1990	-14.2	13.03.1947		
Lindenberg	104	1028.2	leicht bew.	NNW 11	0.0	-1.7	7.8	2.4	-1.3	-4	8.6	1947	20.7	19.03.1990	-12.9	13.03.1947		
Manschnow	16	1027.1	wolkig	NNW 18	0.8	-0.5	6.5	2.4	-0.8	-2	5.9	1951	20.7	19.03.1990	-12.9	13.03.1947		
Düsseldorf/Flugh.	41	1032.5	Sprühregen	NNE 4	1.5	0.8	8.1	6.0	-0.9	-3	2	1970	21.8	18.03.1990	-8.5	14.03.1987		
Bocholt	24	1032.3	Sprühregen	N 11	5.3	4.4	8.2	5.2	0.2	-1	0.1	2	1947	22.0	17.03.1961	-7.1	12.03.1996	
Essen	161	1032.6	Nebel	N 4	2.8	2.0	6.7	4.9	1.3	-1	1	1935	21.6	17.03.1961	-8.9	11.03.1958		
Lüdenscheid	392	1032.2	Sprühregen	NNE 7	1.3	0.7	5.4	3.3	-0.7	-2	5	1955	15.9	17.03.1990	-13.5	12.03.1972		
Kahler Asten	859	-	gef. Sprüh	N 22	-0.5	-0.6	2.3	0.5	-1.3	-1	5	FI	1955	15.9	17.03.1990	-13.5	12.03.1972	
Bad Lippspringe	158	1031.6	stark bew.	N 11	4.2	3.6	6.8	5.1	3.6	4	5	1951	21.5	17.03.1961	-11.2	12.03.1968		
Kassel	233	1031.0	stark bew.	N 11	4.2	3.5	7.7	5.8	3.8	4	1	1951	21.0	17.03.1961	-10.6	14.03.1962		
Göttingen	171	1031.0	stark bew.	WSW 4	2.6	1.4	7.3	5.5	2.4	-1	6	1947	20.7	18.03.1990	-14.6	14.03.1962		
Leinefelde	356	1030.7	stark bew.	NNW 18	1.2	1.1	5.5	1.2	0	0	10	1957	19.6	18.03.1990	-13.2	18.03.1964		
Braunlage	610	1030.4	stark bew.	N 7	-0.2	-2.4	3.6	1.8	-0.3	-2	4	1936	17.2	18.03.1990	-16.4	13.03.1942		
Brackeln	1153	-	in Wolken	N 43	-4.3	-4.3	0.1	-1.2	-4.5	-4	10	160	1951	13.1	17.03.1953	-16.3	12.03.1972	
Artern	166	1030.3	stark bew.	N 11	1.9	0.6	6.0	4.4	1.2	-1	2	1954	20.8	20.03.1972	-12.2	13.03.1987		
Leipzig/Flugh.	149	1029.7	stark bew.	NNW 14	0.9	-1.2	7.3	4.5	-0.6	-2	9.1	1951	20.5	19.03.1990	-10.5	11.03.1965		
Wittenberg	106	1029.2	wolkig	NW 11	1.0	-2.1	8.3	3.4	-1.2	-2	9.7	1951	20.9	19.03.1990	-12.3	19.03.1955		
Oschetz	152	1029.3	bedeckt	NNW 14	0.4	-0.9	7.4	2.1	-0.6	-4	9.3	1951	20.5	19.03.1990	-10.5	11.03.1965		
Dresden/Flugh.	232	1028.4	bedeckt	NNW 11	-0.8	-2.0	5.5	1.6	-1.2	-4	8.1	1917	20.9	19.03.1990	-14.4	13.03.1942		
Doberslug-Kir.	100	1028.4	leicht bew.	NW 22	0.5	-1.6	8.0	2.2	-1.5	-5	10.1	1951	21.0	19.03.1990	-15.8	11.03.1965		
Cottbus	70	1027.8	stark bew.	NNW 11	0.6	-1.9	7.2	2.6	-1.0	-4	8.0	1951	21.8	19.03.1990	-10.4	11.03.1965		
Görlitz	240	1026.1	Schneefall	NW 11	-0.5	-2.9	3.6	0.5	-0.6	-2	1.8	0.0	Re	1951	19.6	19.03.1990	-13.5	16.03.1956
Aachen	205	1032.6	Nebel	NNW 4	1.8	1.7	7.2	5.3	1.8	1	0.3	2	1891	22.4	17.03.1961	-9.7	13.03.1932	
Nürnberg-Barw.	486	1031.8	stark bew.	NNE 11	0.5	-0.3	4.8	2.8	-0.1	-2	2	1951	19.6	17.03.1961	-10.7	15.03.1958		
Köln-Bonn/Flugh.	100	1032.4	stark bew.	ESE 4	-0.7	-0.9	7.6	5.8	-1.9	-3	1	1958	23.3	17.03.1961	-10.2	12.03.1996		
Bendorf	129	1032.0	stark bew.	still	1	1.2	0.4	7.9	6.4	1.2	-1	1	1951	22.5	17.03.1961	-7.4	11.03.1965	
Bad Marienberg	555	1031.7	bedeckt	N 14	0.4	0.4	4.7	2.8	0.0	-1	6	1963	18.0	17.03.1990	-10.1	12.03.197		