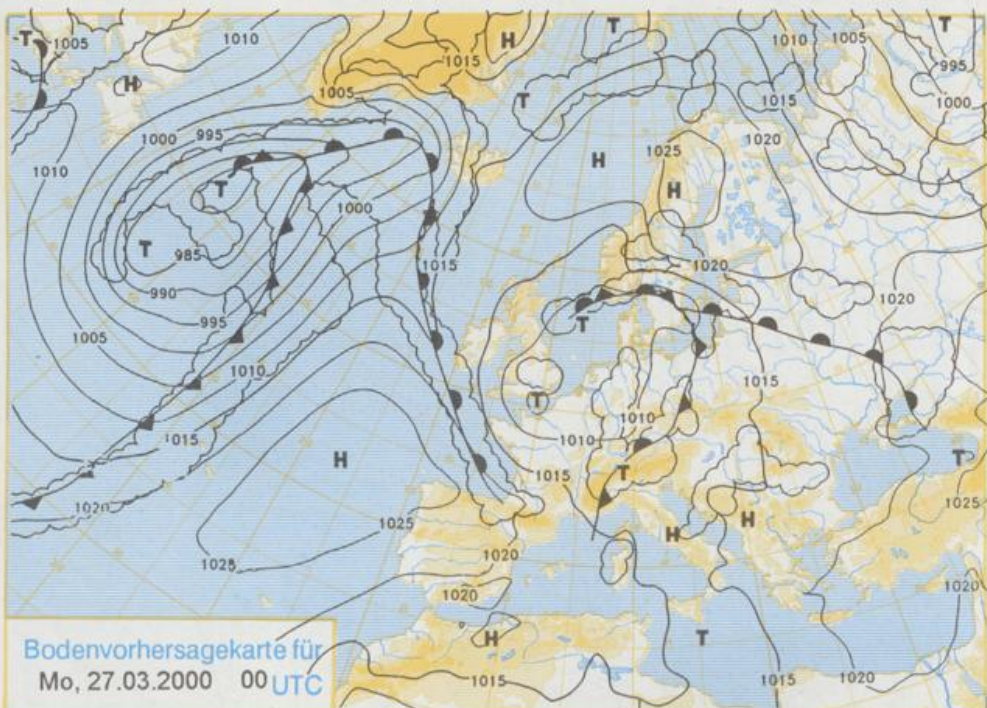


Stereographische Projektion 1 : 60 000 000 60°N



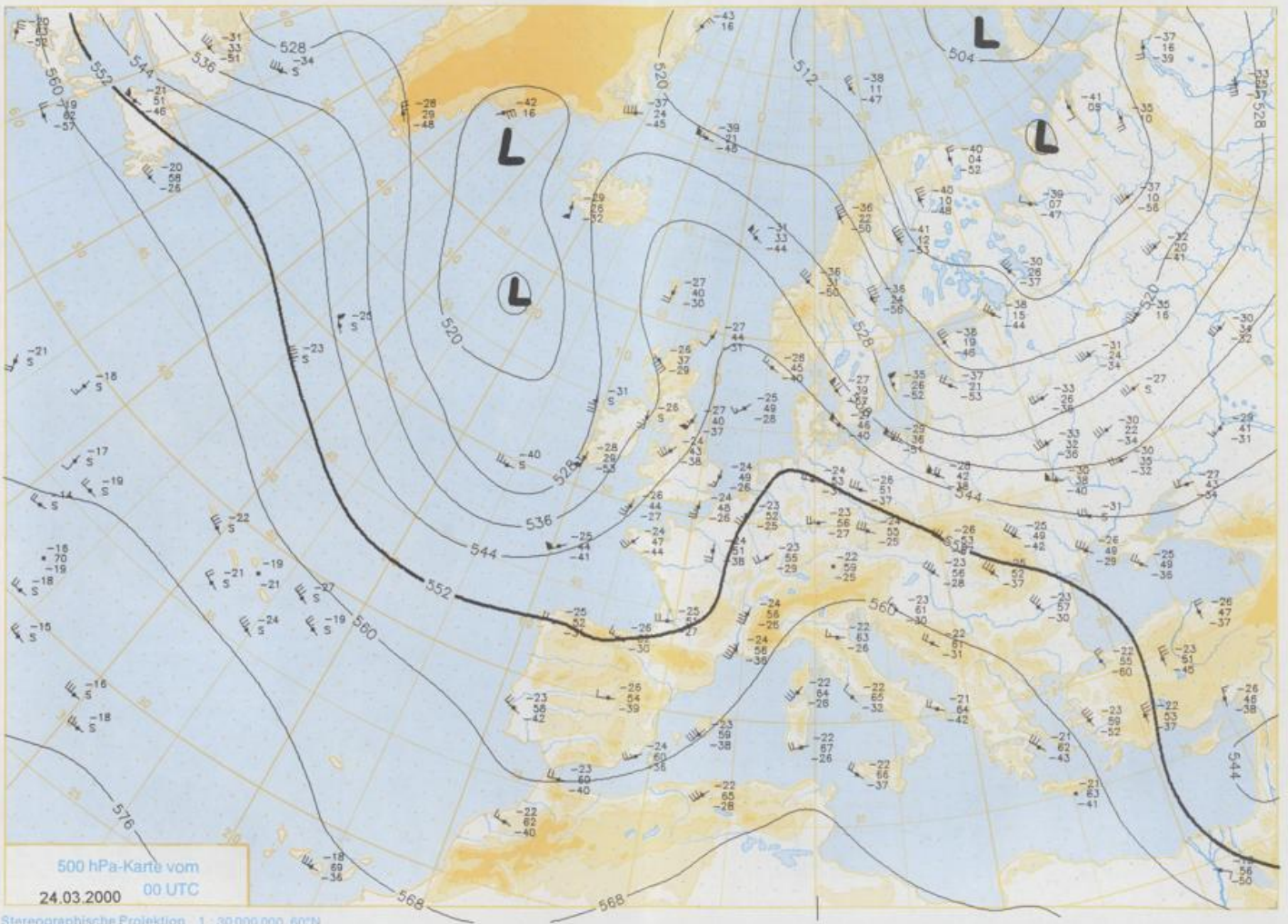
Deutschland - Vorhersage für Sonntag, den 26.03.00

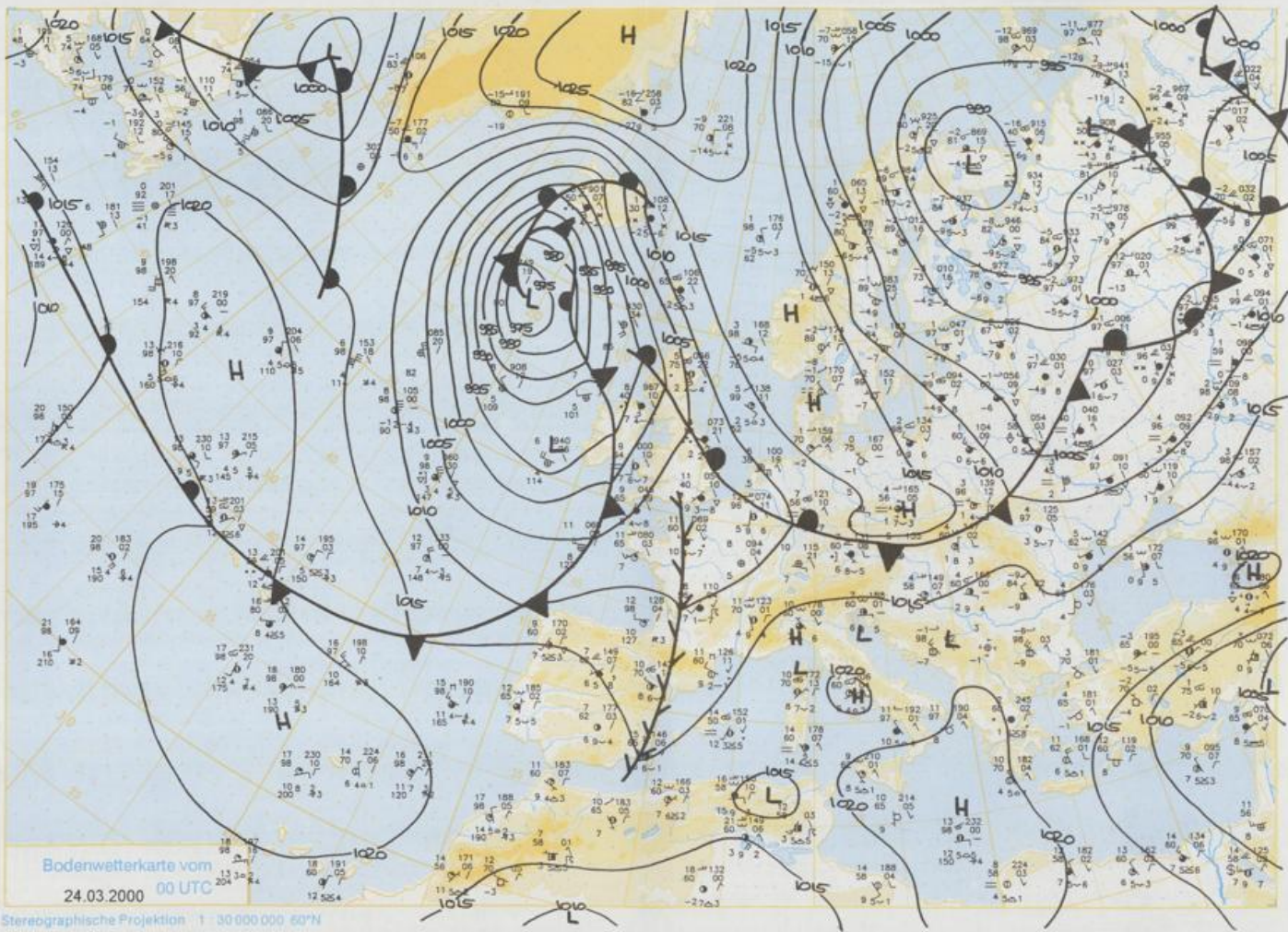
Deutschland liegt am Südoststrand eines komplexen Tiefdrucksystems über den Britischen Inseln, der Nord- und Ostsee sowie Benelux und Norddeutschland. Eine Kaltfront, an der sich über dem Nordwesten Deutschlands eine Welle bildet überquert den größten Teil des Vorhersagegebietes recht zügig, nur am Alpenrand wo noch eine Welle erwartet wird, führt sie zu länger andauernden Regenfällen.

Der Himmel ist allgemein stark bewölkt, nur selten zeigen sich längere Auflockerungen. Nach Durchzug eines schmalen Regengebietes treten häufig Schauer auf. Nur am Alpennordrand ist der Himmel meist bedeckt, und es regnet länger andauernd. Nach Frühstemperaturen zwischen 2 und 8°C werden am Tage 9 bis 14°C erwartet. Der Wind weht schwach bis mäßig aus Südwest.

Weitere Aussichten für Montag, den 27.03.00

Meist stark bewölkt, noch zeitweise Regen. Im Westen am Nachmittag Auflockerungen. Tageshöchsttemperaturen 8 bis 10°C. Im Norden aufkommender Ostwind.





Bodenwetterkarte vom
24.03.2000 00 UTC

Stereographische Projektion 1 : 30 000 000 60°N

Wettermeldungen von Freitag, dem 24. März 2000 06 UTC

Station	Bar.-höhe (m)	Luftdr. red.NN (hPa)	Wetter	Wind km/h	Temperatur (Grad C)					Sonne Vort. Std.	RR 24h mm	Schnee höhe cm	Extremwerte der Lufttemperatur in der Dekade vom 21.03. bis 31.03.				
					Luft 2 m	Tau-punkt	Max Vortag	Mittel 2 m	Min 5 cm				Nacht 5 cm	in Tmx Datum	Tmin Datum	Datum	Datum
Helgoland	8	1011.7	leicht bew.	E	54	5.3	1.3	7.6	5.7	5.2	4	6.8	1953	12.0	28.03.1989	-3.1	23.03.1958
List / Sylt	29	1014.1	leicht bew.	E	32	3.5	1.1	7.5	4.8	2.8	0	8.9	1937	15.6	29.03.1998	-5.6	22.03.1963
Leck	17	1014.6	leicht bew.	E	18	1.0	0.1	9.6	4.9	-0.7	-3	7.9	1974	19.30	30.03.1998	-8.5	24.03.1976
St.P.-Ording	11	1012.7	leicht bew.	E	22	1.2	-1.1	8.8	5.1	0.7	-1	8.9	1951	18.5	29.03.1968	-7.5	22.03.1958
Schleswig	48	1015.0	leicht bew.	E	14	2.3	0.3	10.5	4.4	0.0	-4	6.4	1947	20.2	29.03.1968	-9.7	22.03.1978
Kiel	31	1015.3	leicht bew.	E	11	2.4	0.1	8.5	3.9	0.4	-3	8.3	1940	21.4	29.03.1968	-9.8	22.03.1978
Westermarckf.	9	1016.2	wolkig	E	18	1.1	-0.4	6.8	3.2	0.0	-3	8.6	1948	19.6	30.03.1968	-5.1	21.03.1980
Arkona	42	1017.7	leicht bew.	E	11	2.6	-1.7	6.9	4.3	1.7	-2	8.3	1951	18.4	25.03.1968	-6.1	21.03.1955
Norderney	16	1010.1	wolkig	ESE	25	4.1	1.0	8.2	6.0	4.1	2	5.1	1947	21.8	29.03.1968	-4.8	21.03.1980
Brammerhaven	11	1011.4	leicht bew.	E	22	3.6	0.4	9.4	6.0	3.4	2	4.0	1949	22.5	28.03.1989	-6.8	23.03.1958
Cuxhaven	12	1012.2	leicht bew.	E	36	4.4	0.5	8.7	6.2	4.2	2	7.0	1946	22.4	29.03.1968	-4.2	21.03.1955
Hamburg/Flugh.	15	1014.0	leicht bew.	E	22	2.9	-2.0	12.1	5.3	2.6	1	2.8	1891	23.0	28.03.1989	-10.7	21.03.1899
Lübeck	15	1014.7	leicht bew.	E	11	-0.9	-2.3	11.2	3.5	-2.3	-6	6.2	1890	23.4	28.03.1989	-9.6	24.03.1899
Boltenhagen	17	1015.9	leicht bew.	ESE	29	2.9	0.4	7.2	5.3	1.5	-2	7.5	1951	21.7	30.03.1968	-4.9	23.03.1963
Schwerin	68	1015.3	leicht bew.	E	14	1.5	-0.8	9.1	4.4	1.4	-4	6.2	1947	22.0	29.03.1968	-6.3	22.03.1958
Warnemünde	10	1016.2	leicht bew.	SE	14	1.0	-1.8	7.5	4.6	0.7	-2	7.6	1951	22.3	28.03.1968	-5.8	21.03.1980
Teterow	50	1016.7	wolkig	E	11	-0.2	-2.2	9.8	3.8	-1.9	-5	6.6	1947	22.4	30.03.1968	-9.4	22.03.1958
Berth	7	1017.0	leicht bew.	E	11	0.3	-4.0	8.6	3.9	-3.3	-7	7.6	1967	26.0	30.03.1968	-7.7	30.03.1977
Greifswald	6	1017.2	leicht bew.	E	7	-1.9	-1.9	9.2	4.7	-2.9	-6	7.3	1951	24.3	30.03.1968	-8.9	21.03.1955
Ueckermünde	7	1017.2	leicht bew.	E	11	-1.7	-3.1	9.4	5.0	-3.5	-7	6.1	1951	24.4	30.03.1968	-7.1	23.03.1963
Emden	5	1009.4	wolkig	E	25	3.3	1.5	10.6	5.4	3.3	2	2.3	1947	23.7	29.03.1968	-8.7	23.03.1958
Oldenburg	20	1010.6	leicht bew.	E	18	3.5	0.9	11.0	6.5	3.5	3	4.2	1940	23.5	29.03.1968	-10.5	24.03.1899
Bremen/Flugh.	5	1011.1	leicht bew.	E	22	4.6	1.5	12.0	7.1	3.7	3	8.9	1948	23.6	28.03.1989	-8.9	23.03.1958
Soltau	78	1012.8	leicht bew.	E	14	2.9	0.5	13.4	6.0	2.9	2	7.8	1951	23.3	30.03.1968	-8.2	21.03.1955
Boizenburg	46	1014.6	leicht bew.	E	22	1.6	-1.1	9.3	4.5	1.4	-1	3.1	1955	24.0	30.03.1968	-7.6	21.03.1955
Lüchow	18	1014.3	leicht bew.	E	11	1.9	-0.7	11.3	4.6	0.5	-1	7.7	1955	24.0	30.03.1968	-7.6	21.03.1955
Seehausen/Altm.	23	1014.4	leicht bew.	ESE	18	2.2	-1.1	11.0	3.6	0.1	-2	6.3	1951	23.7	30.03.1968	-8.4	22.03.1958
Marnitz	85	1015.9	leicht bew.	E	7	-1.2	-2.6	9.6	3.9	-2.1	-6	4.0	1958	24.8	30.03.1968	-8.5	21.03.1980
Neuruppin	39	1015.9	leicht bew.	E	14	0.9	-1.0	12.4	4.6	0.5	-2	8.7	1958	24.8	30.03.1968	-8.5	21.03.1980
Neubrandenburg	80	1016.8	leicht bew.	E	11	-0.8	-1.4	9.6	4.6	-1.7	-4	5.2	1951	25.2	30.03.1968	-7.2	21.03.1980
Angermünde	55	1016.9	leicht bew.	NE	7	-2.2	-2.4	11.7	3.5	-2.5	-5	9.9	1951	25.2	30.03.1968	-7.2	21.03.1980
Lingen	26	1008.6	stark bew.	E	11	6.3	4.9	14.3	7.9	5.4	4	7.9	1951	24.7	29.03.1968	-8.0	23.03.1958
Münst.-Osn./Flugh.	53	1008.3	leicht bew.	ESE	11	8.2	5.2	15.6	8.6	7.7	4	7.5	1947	24.7	29.03.1968	-8.0	23.03.1958
Osnabrück	97	1008.7	stark bew.	ENE	11	7.0	5.4	14.4	8.8	6.0	5	8.4	1952	24.4	29.03.1968	-8.5	23.03.1958
Diepholz	43	1009.7	wolkig	E	18	5.2	3.4	13.7	7.2	5.1	4	8.8	1952	23.3	28.03.1989	-9.0	23.03.1958
Bad Salzuflen	139	1009.2	bedeckt	ESE	7	8.5	4.1	14.2	8.4	7.5	4	7.0	1936	24.3	28.03.1989	-7.9	23.03.1958
Hannover/Flugh.	59	1011.2	leicht bew.	E	18	4.1	2.1	13.4	7.0	3.8	3	7.2	1936	24.4	28.03.1989	-9.8	23.03.1958
Braunschweig	88	1012.5	wolkig	ESE	11	4.5	2.0	12.8	7.3	4.3	3	7.2	1891	23.3	28.03.1989	-9.2	21.03.1899
Gardelegen	48	1013.6	bedeckt	E	11	3.6	1.5	12.8	5.3	1.4	-1	6.2	1947	24.6	29.03.1968	-8.6	30.03.1977
Magdeburg	85	1013.3	stark bew.	E	11	3.6	1.4	12.6	7.2	3.5	2	7.7	1947	25.1	30.03.1968	-7.0	22.03.1958
Potsdam	100	1015.6	leicht bew.	E	25	1.3	-2.1	13.7	7.0	1.0	-2	8.1	1893	25.7	30.03.1968	-10.4	24.03.1899
Berlin-Temp.	49	1016.0	leicht bew.	E	14	0.9	-1.6	13.3	7.5	0.8	-3	6.3	1876	24.8	30.03.1968	-14.4	23.03.1883
Lindenberg	104	1016.0	wolkig	E	14	0.9	-2.5	13.0	7.3	0.7	-1	6.3	1947	24.3	29.03.1968	-8.9	22.03.1958
Manschnow	16	1016.1	leicht bew.	E	7	-2.2	-2.2	12.7	4.5	-3.7	-7	6.2	1951	24.7	29.03.1968	-8.0	23.03.1958
Düsseldorf/Flugh.	41	1008.0	stark bew.	SSE	11	10.9	4.6	16.9	11.0	10.0	7	7.3	1970	23.8	28.03.1989	-6.4	23.03.1976
Bocholt	24	1007.6	stark bew.	SSE	7	7.7	4.4	14.6	7.8	7.1	4	5.3	1947	24.1	29.03.1968	-6.0	23.03.1958
Essen	161	1009.2	Regen	SSE	11	9.7	4.6	15.9	10.9	9.5	7	7.2	1935	23.2	30.03.1968	-6.6	23.03.1958
Lüdenscheid	392	1009.7	stark bew.	ENE	4	8.1	4.5	14.5	8.6	7.6	6	7.1	1951	24.1	29.03.1968	-9.7	23.03.1958
Kahler Asten	859	-	Regen	SSW	14	4.5	3.4	11.8	7.2	4.3	4	7.9	1955	18.5	28.03.1989	-12.7	23.03.1958
Bad Lippspringe	158	1009.1	stark bew.	SE	18	9.2	4.4	15.5	9.4	8.8	7	6.2	1951	24.1	29.03.1968	-9.7	23.03.1958
Kassel	233	1010.2	Regen	SW	4	7.4	6.6	16.1	9.6	7.4	4	8.6	1951	24.8	30.03.1968	-11.8	23.03.1958
Göttingen	171	1011.0	Regen	E	14	7.7	4.4	16.7	9.3	7.5	6	8.4	1947	24.2	30.03.1968	-13.0	23.03.1958
Leinefelde	356	1011.4	Regen	E	7	5.4	3.6	14.5	7.8	5.4	5	8.8	1957	22.7	29.03.1968	-16.7	23.03.1958
Braunlage	610	1011.9	x	ENE	7	4.3	1.9	x	x	2.8	1	x	1936	19.8	28.03.1989	-11.5	22.03.1958
Brocken	1153	-	bedeckt	SSE	36	2.3	-0.7	7.8	2.8	0.7	0	6.5	1951	16.3	24.03.1977	-13.9	21.03.1980
Artern	166	1012.7	bedeckt	ENE	11	4.4	3.2	15.6	8.4	4.4	3	7.7	1954	24.8	30.03.1968	-11.5	22.03.1958
Leipzig/Flugh.	149	1012.7	stark bew.	E	14	4.2	2.7	13.5	7.1	3.4	3	8.0	1951	24.5	30.03.1968	-8.6	22.03.1958
Wittenberg	106	1013.7	stark bew.	ENE	18	3.2	0.5	13.7	7.3	3.2	3	7.6	1951	25.0	30.03.1968	-9.2	22.03.1958
Oschatz	152	1013.6	stark bew.	ENE	11	3.0	2.5	14.1	7.8	2.7	1	9.2	1951	24.4	30.03.1968	-9.0	23.03.1976
Dresden/Flugh.	232	1013.4	bedeckt	E	11	4.0	2.5	13.0	7.6	3.7	0	9.9	1917	24.4	30.03.1968	-9.0	23.03.1976
Doberlug-Kir.	100	1014.5	bedeckt	ENE	18	2.1	0.8	13.5	5.9	1.8	-2	8.8	1951	24.6	29.03.1968	-8.2	22.03.1958
Cottbus	70	1015.3	leicht bew.	E	18	1.6	-1.3	13.7	7.0	1.3	-1	7.2	1951	25.4	30.03.1968	-8.3	22.03.1958
Görlitz	240	1014.1	wolkig	ENE	11	2.2	1.2	13.9	7.7	1.7	-1	10.0	1951	25.5	30.03.1968	-11.9	22.03.1958
Aachen	205	1007.5	wolkig	S	11	10.2	6.2	16.3	11.0	9.8	7	6.4	1891	24.4	23.03.1945	-8.3	24.03.1899
Nürburg-Barw.	486	1009.0	leicht bew.	SSW	11	6.6	3.3	14.2	9.2	6.6	5	7.3	1951	25.3	29.03.1968	-7.5	23.03.1958
Köln-Bonn/Flugh.	100	1008.3	wolkig	ESE	7	8.6	5.6	17.5	10.7	9.0	8	8.5	1958	25.3	29.03.1		