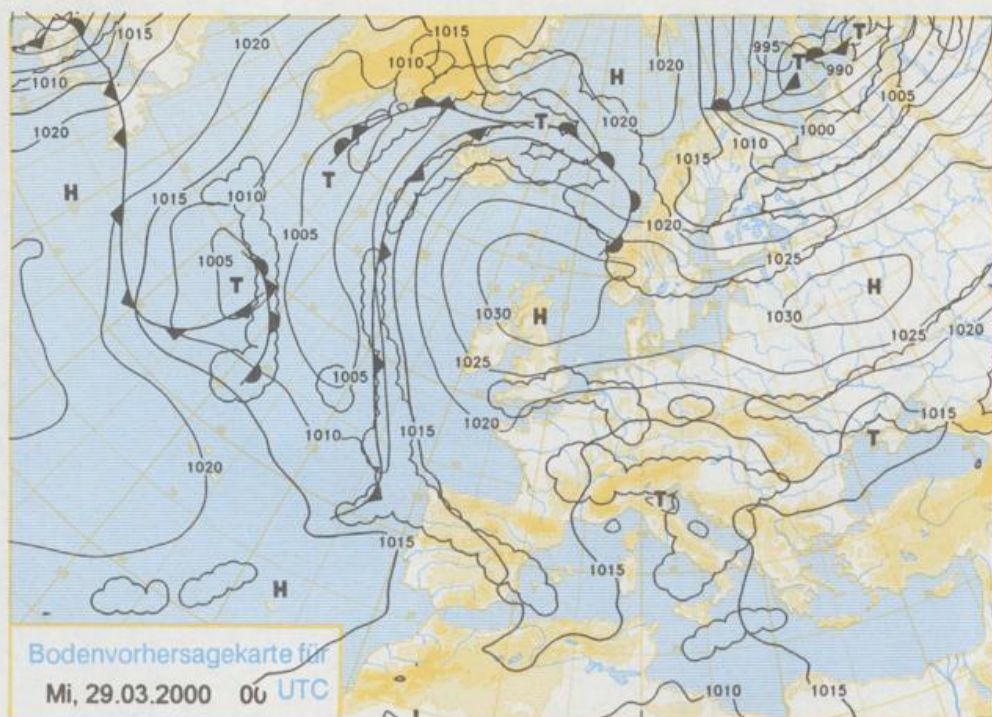


Stereographische Projektion 1 : 60 000 000 60°N



### Deutschland - Vorhersage für Dienstag, 28.03.00

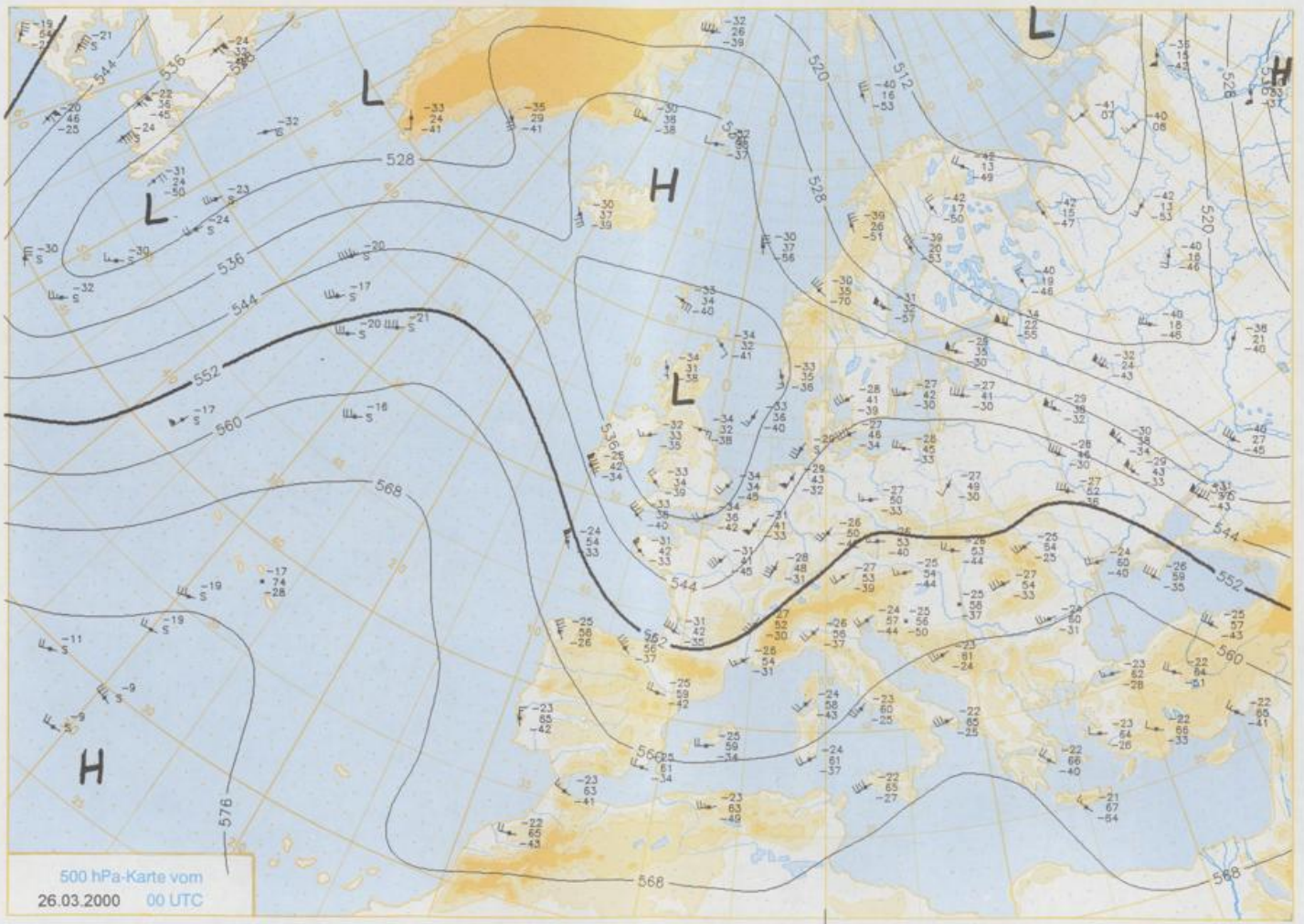
Am Dienstag lösen sich die anfangs noch über Deutschland liegenden Fronten allmählich auf.

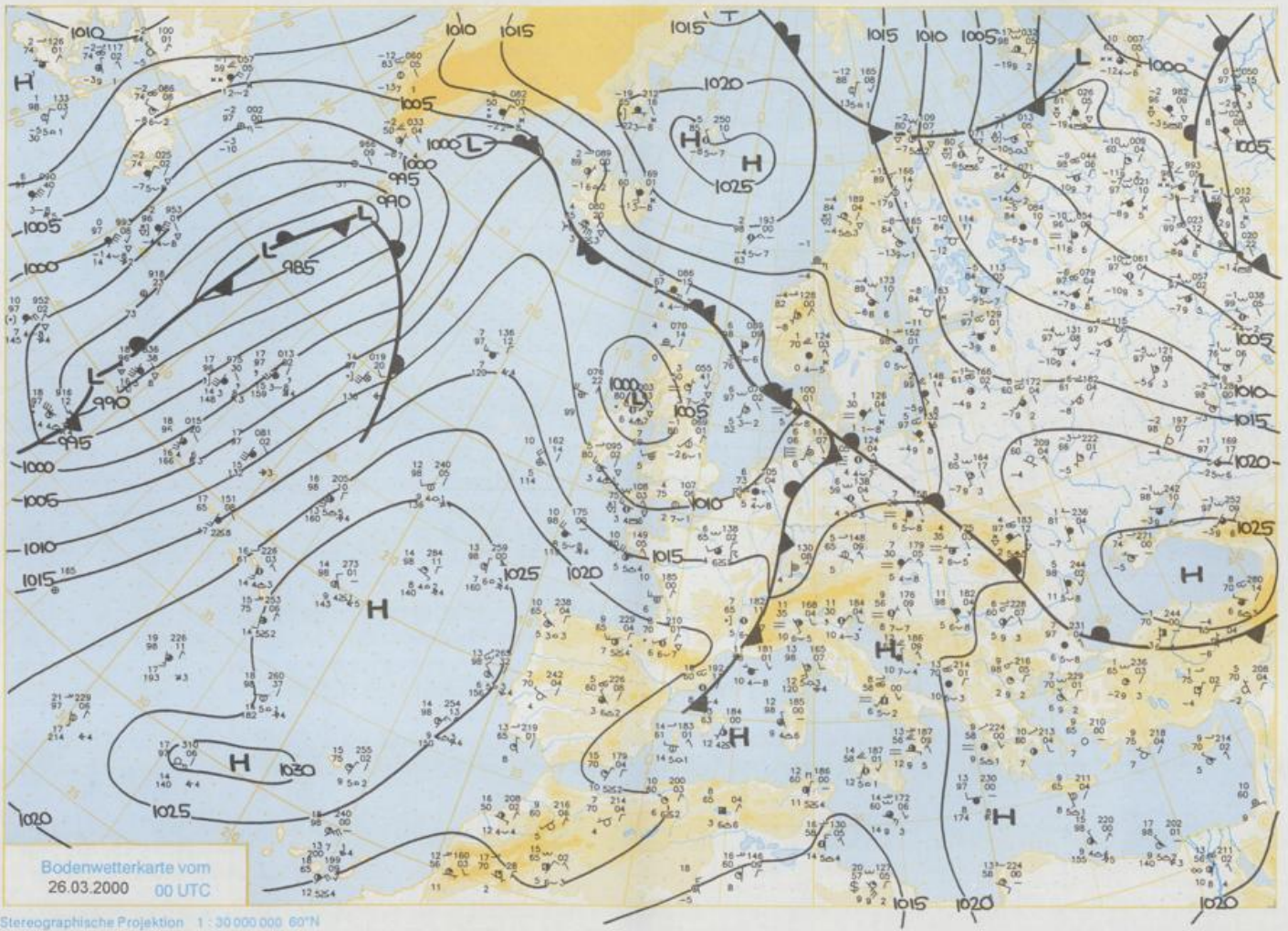
Die Tiefsttemperaturen in der Nacht zu Dienstag liegen allgemein zwischen 5 und 0°C, vereinzelt kann es bei längerem Aufklaren leichtem Frost geben.

Am Morgen regnet es vor allem noch im nördlichen Nordrhein-Westfalen und in Niedersachsen, sonst ist es stark bewölkt mit vereinzelt leichtem Regen. Auch tagsüber überwiegen meist viele Wolken und besonders in der Nordhälfte ist noch mit gelegentlichem Regen zu rechnen. Der Wind kommt vorwiegend aus Nordost und ist generell schwach bis mäßig, im Norden jedoch frisch bis stark mit stürmischen Böen im Küstenbereich. Die Höchsttemperaturen liegen im Norden und Osten bei 6 bis 9°C, im Süden und Westen bei 8 bis 12°C.

### Weitere Aussichten für Mittwoch, 29.03.00

Im Norden wolkelig, aber niederschlagsfrei, im Süden stärker bewölkt mit etwas Regen oder einzelnen Schauern. Leichter Temperaturanstieg.





Stereographische Projektion 1:30 000 000 60°N

Wettermeldungen von Sonntag, dem 26. März 2006 06 UTC

Station	Bar.-höhe (m)	Luftdr. red.NN (hPa)	Wetter	Deutschland											Extremwerte der Lufttemperatur			
				Wind		Temperaturen (Grad C)			Sonne		RR 24h mm	Schnee höhe cm	in seit	Tmax Datum	Tmin Datum			
				km/h	Luft 2 m	Tau-punkt	Max Vortag	Mittel Min	Nacht 2 m	5 cm						Vort. Std.		
Helgoland	8	1008.0	Regen	E	18	5.9	5.6	8.4	6.8	5.4	5	2.4	0.9	1953	12.0	28.03.1989	-3.1	23.03.1958
List / Sylt	29	1008.5	Nebel	S	7	4.3	4.2	7.5	5.8	3.3	4	0.2	1937	15.6	29.03.1998	-5.6	22.03.1963	
Leck	17	1008.9	Nebel	E	11	5.4	5.3	8.1	5.7	4.3	2	1	1974	19.33.03.1998	-8.5	24.03.1976		
St.P.-Ording	11	1007.9	Nebel	E	4	5.6	5.6	8.8	7.0	5.5	5	2.8	0.9	1951	18.5	29.03.1968	-7.5	22.03.1958
Schleswig	48	1009.1	Sprühregen	NNE	7	4.3	4.2	11.2	6.7	4.3	4	1.6	1	1947	20.2	29.03.1968	-9.7	22.03.1978
Kiel	31	1008.9	Regen	N	7	5.5	5.5	12.3	7.2	4.7	3	1.0	0.8	1940	21.4	29.03.1968	-9.8	22.03.1978
Westermarckd.	9	1008.7	Nebel	ENE	7	4.8	4.8	10.2	5.7	4.8	4	1.2	2	1948	19.6	30.03.1968	-5.1	21.03.1980
Arkona	42	1010.5	Nebel	E	14	4.4	4.3	5.8	4.5	4.4	3	1	1951	18.4	25.03.1968	-6.1	21.03.1955	
Norderney	16	1008.3	Regen	SW	14	6.2	5.4	11.1	8.0	5.8	5	2.3	2	1947	21.8	29.03.1968	-4.8	21.03.1980
Bremerhaven	11	1008.7	Regen	WSW	7	6.5	6.5	12.2	8.7	5.5	4	1.6	4	1949	22.5	28.03.1989	-6.8	23.03.1958
Cuxhaven	12	1008.4	Regen	SSE	7	6.0	5.7	12.5	8.5	5.3	3	4.7	2	1946	22.4	29.03.1968	-4.2	21.03.1955
Hamburg/Flugh.	15	1008.0	Regen	SE	7	7.6	7.0	13.3	9.1	5.1	3	1.0	2	1891	23.0	28.03.1989	-10.7	21.03.1899
Lübeck	15	1007.6	Regen	SE	7	6.9	6.8	13.1	7.8	5.5	2	0.8	0.9	1890	23.4	28.03.1989	-9.6	24.03.1899
Boitenhagen	17	1008.3	Nebel	SSE	7	6.5	6.5	12.1	8.2	6.0	5	1.1	4	1951	21.7	30.03.1968	-4.9	23.03.1963
Schwerin	68	1008.1	Nebel	ESE	7	6.0	5.7	13.1	8.6	6.0	4	1.6	5	1947	22.0	29.03.1968	-6.3	22.03.1958
Warnemünde	10	1008.2	Nebel	SE	11	6.3	5.1	9.2	6.4	6.2	6	0.4	1	1951	22.3	28.03.1989	-5.6	21.03.1980
Teterow	50	1009.4	Nebel	S	11	5.5	5.3	11.5	6.4	4.1	2	0.7	2	1947	22.4	30.03.1968	-9.4	22.03.1958
Berth	7	1009.5	Nebel	ESE	7	5.1	4.2	8.6	5.0	5.0	2	0.8	1	1967	26.0	30.03.1968	-7.7	30.03.1977
Greifswald	6	1009.7	Nebel	S	4	6.0	5.8	8.3	5.7	4.3	1	0.5	1	1951	23.4	30.03.1968	-8.9	21.03.1955
Ueckermünde	7	1010.2	Nebel	S	11	4.1	3.4	7.4	5.1	4.0	2	3	1	1951	24.3	30.03.1968	-7.1	23.03.1963
Emden	5	1008.3	Regen	SW	7	6.0	5.4	13.1	8.4	3.8	2	2.6	9	1947	23.7	29.03.1968	-9.7	23.03.1958
Oldenburg	20	1008.7	Regen	SSW	4	5.9	5.2	13.6	8.4	5.1	3	1.5	5	1947	23.7	29.03.1968	-9.7	23.03.1958
Bremen/Flugh.	5	1008.5	Regen	WNW	7	6.2	4.6	14.1	8.8	5.8	3	2.7	14	1890	23.5	29.03.1968	-10.5	24.03.1899
Soltau	78	1007.8	Regen	WNW	4	6.9	6.8	13.2	9.0	6.4	5	1.4	5	1948	23.6	28.03.1989	-8.9	23.03.1958
Boizenburg	46	1008.0	Nebel	E	7	5.9	5.9	13.0	9.1	5.8	4	1.0	3	1951	23.3	30.03.1968	-8.2	21.03.1955
Lüchow	18	1008.2	stark bew.	SE	4	6.1	5.9	12.9	9.3	5.0	4	0.7	2	1955	24.0	30.03.1968	-7.6	21.03.1955
Seehausen/Altm.	23	1008.4	bedeckt	SE	7	4.9	4.8	13.3	8.9	4.6	3	0.5	4	1947	24.6	29.03.1968	-8.6	30.03.1977
Marnitz	85	1009.0	Nebel	ESE	7	6.0	5.3	12.4	8.4	6.0	2	1.2	3	1951	23.7	30.03.1968	-8.4	22.03.1958
Neuruppin	39	1009.8	stark bew.	SE	4	4.4	4.1	13.0	8.2	3.8	1	0.1	0.0	1958	24.8	30.03.1968	-6.5	21.03.1980
Neubrandenburg	80	1009.9	Nebel	SSW	11	5.5	5.5	11.2	7.3	5.4	3	0.6	3	1951	23.4	30.03.1968	-8.9	21.03.1955
Angermünde	55	1010.4	stark bew.	S	7	5.3	5.3	11.2	6.6	4.9	3	0.1	0.2	1951	25.2	30.03.1968	-7.2	21.03.1980
Lingen	26	1008.8	Regen	W	11	6.4	5.9	12.9	9.3	6.4	6	0.9	7	1951	24.7	29.03.1968	-8.0	23.03.1958
Münst.-Osn./Flugh.	53	1008.9	Regen	SW	11	6.4	6.3	13.7	9.5	6.4	5	0.8	7	1951	24.7	29.03.1968	-8.0	23.03.1958
Osnabrück	97	1008.7	Regen	WSW	14	6.3	6.2	13.8	10.0	5.9	6	1.6	8	1952	24.4	29.03.1968	-8.5	23.03.1958
Diepholz	43	1008.5	Regen	W	4	6.3	5.4	14.1	9.5	6.3	6	2.3	12	1952	23.3	28.03.1989	-9.0	23.03.1958
Bad Salzuflen	139	1009.2	Regen	SSW	11	5.2	4.0	13.4	9.3	5.2	5	0.7	6	1935	24.3	28.03.1989	-7.9	23.03.1958
Hannover/Flugh.	59	1009.9	bedeckt	WNW	18	7.6	6.5	14.0	9.6	6.7	5	1.4	5	1936	24.4	28.03.1989	-9.6	23.03.1958
Braunschweig	88	1008.4	stark bew.	WSW	11	7.3	5.9	13.8	9.7	6.4	4	1.1	6	1891	23.3	28.03.1989	-9.2	21.03.1899
Gardelegen	48	1008.1	stark bew.	SE	11	6.4	5.9	13.8	9.4	3.8	2	2.1	0.0	1947	24.6	29.03.1968	-8.6	30.03.1977
Megdeburg	85	1008.9	stark bew.	SE	11	5.9	5.1	13.6	9.7	4.9	1	1.2	2	1947	25.1	30.03.1968	-7.0	22.03.1958
Potsdam	100	1010.4	stark bew.	SSE	14	6.3	4.2	13.5	9.2	5.8	2	0.9	0.0	1893	25.7	30.03.1968	-10.4	24.03.1899
Berlin-Temp.	49	1010.6	leicht bew.	SE	7	5.7	4.9	12.7	8.9	5.4	-0	0.1	0.1	1876	24.8	30.03.1968	-14.4	23.03.1883
Lindenberg	104	1011.4	wolkig	S	11	5.1	4.2	11.9	7.9	5.1	4	0.1	0.1	1947	24.3	29.03.1968	-8.9	22.03.1958
Manschnow	16	1010.5	wolkig	SE	7	4.6	4.0	11.8	7.0	3.8	1	0.0	0.0	1947	24.3	29.03.1968	-8.9	22.03.1958
Düsseldorf/Flugh.	41	1010.5	stark bew.	SW	7	6.0	4.4	14.3	10.0	5.9	6	2.0	5	1970	23.8	28.03.1989	-6.4	23.03.1976
Bocholt	24	1009.8	stark bew.	SW	7	5.2	3.4	13.9	8.8	5.2	5	1.8	3	1947	24.1	29.03.1968	-6.0	23.03.1958
Essen	161	1010.3	bedeckt	WSW	11	4.9	3.8	13.2	9.6	4.9	5	1.4	5	1935	23.2	30.03.1998	-6.6	23.03.1958
Lüdenscheid	392	1010.6	Regen	SW	11	3.9	3.0	11.1	8.1	3.9	4	0.7	7	1951	18.5	28.03.1989	-12.7	23.03.1958
Kahler Asten	859	-	Schneefall	W	22	-0.4	-0.4	7.5	4.7	-0.6	-1	0.4	7	1955	18.5	28.03.1989	-12.7	23.03.1958
Bad Lippspringe	158	1009.8	Regen	SW	7	4.8	3.8	13.8	9.2	4.7	5	1.4	6	1951	24.1	29.03.1968	-9.7	23.03.1958
Kassel	233	1008.9	Regen	WSW	7	7.0	5.4	12.8	9.2	6.2	3	0.9	0.4	1951	24.8	30.03.1968	-11.8	23.03.1958
Göttingen	171	1008.8	Regen	S	14	8.3	5.1	14.0	10.2	6.5	3	2.9	0.0	1947	24.2	30.03.1968	-13.0	23.03.1958
Lainefelde	356	1008.8	wolkig	S	14	6.3	4.3	12.8	8.4	5.6	2	2.4	1	1957	22.7	29.03.1968	-16.7	23.03.1958
Braunlage	610	1009.0	SSW	11	4.0	3.4	9.5	6.1	2.6	1	0.6	1	1936	19.8	28.03.1989	-11.5	22.03.1958	
Brocken	1153	-	in Wolken	SSW	61	1.8	1.6	3.8	2.6	1.6	1	0.1	0.4	1951	16.3	24.03.1977	-13.9	21.03.1980
Artern	166	1009.3	leicht bew.	SSE	7	5.7	3.5	14.2	10.3	5.6	3	3.5	0.9	1954	24.8	30.03.1968	-11.5	22.03.1958
Leipzig/Flugh.	149	1010.2	stark bew.	SSE	11	6.5	4.3	12.8	9.5	5.0	3	1.6	1	1951	24.5	30.03.1968	-8.6	22.03.1958
Wittenberg	106	1010.4	stark bew.	E	11	5.1	4.3	13.9	9.3	4.9	3	1.2	0.2	1951	25.0	30.03.1968	-8.2	22.03.1958
Oschatz	152	1011.1	leicht bew.	S	11	6.5	3.9	13.3	8.8	4.7	1	0.7	0.0	1947	24.6	29.03.1968	-8.6	30.03.1977
Dresden/Flugh.	232	1011.8	leicht bew.	SE	18	4.6	3.5	11.1	8.3	3.9	2	0.2	0.0	1917	24.4	30.03.1968	-9.0	23.03.1976
Doberlug-Kir.	100	1011.5	leicht bew.	S	7	3.7	3.3	12.0	8.0	3.6	-1	0.6	0.0	1951	24.6	29.03.1968	-8.2	22.03.1958
Cottbus	70	1011.5	leicht bew.	S	7	5.8	4.4	12.1	8.6	4.5	0	0.6	0.2	1951	25.4	30.03.1968	-8.3	22.03.1958
Görlitz	240	1011.5	leicht bew.	S	18	6.7	4.0	10.3	7.7	5.6	1	0.2	0.1	1951	22.5	30.03.1968	-11.9	22.03.1958
Aachen	205	1010.9	wolkig	SW	7	5.3	4.4	12.6	9.0	5.2	5	1.8	3					