

Amtsblatt des Deutschen Wetterdienstes

D 7311 A
ISSN 0936-5818

Schutzgebühr monatlich DM 30,25
einschließlich Versandkosten,
Einzelpreis DM 1,25
zuzüglich Versandkosten

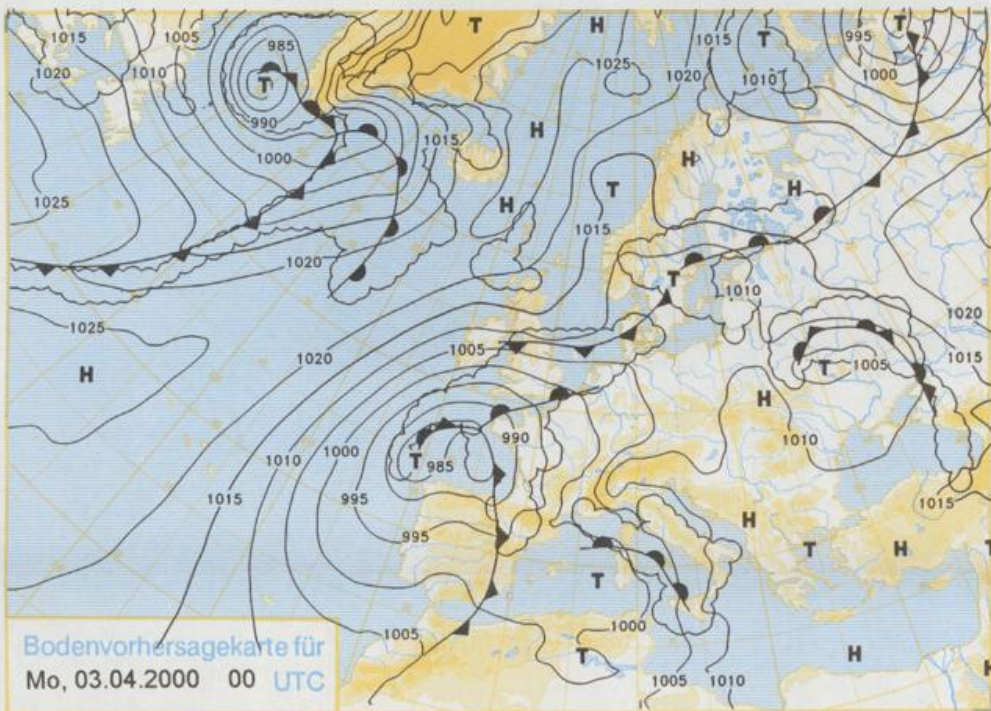
Druck und Verlag: Deutscher Wetterdienst
Frankfurter Straße 135, 63067 Offenbach
Postanschrift: 63004 (Postfach), Telefon: (069) 80 62 - 42 83
Telex: 4152871, Telefax: (069) 80 62 - 41 23
LZB: BLZ 505 000 00 Kto.-Nr.: 505 01004

Erscheint täglich; nur Postbezug

Januar 2000

Samstag, den 01. April

Nummer: 92



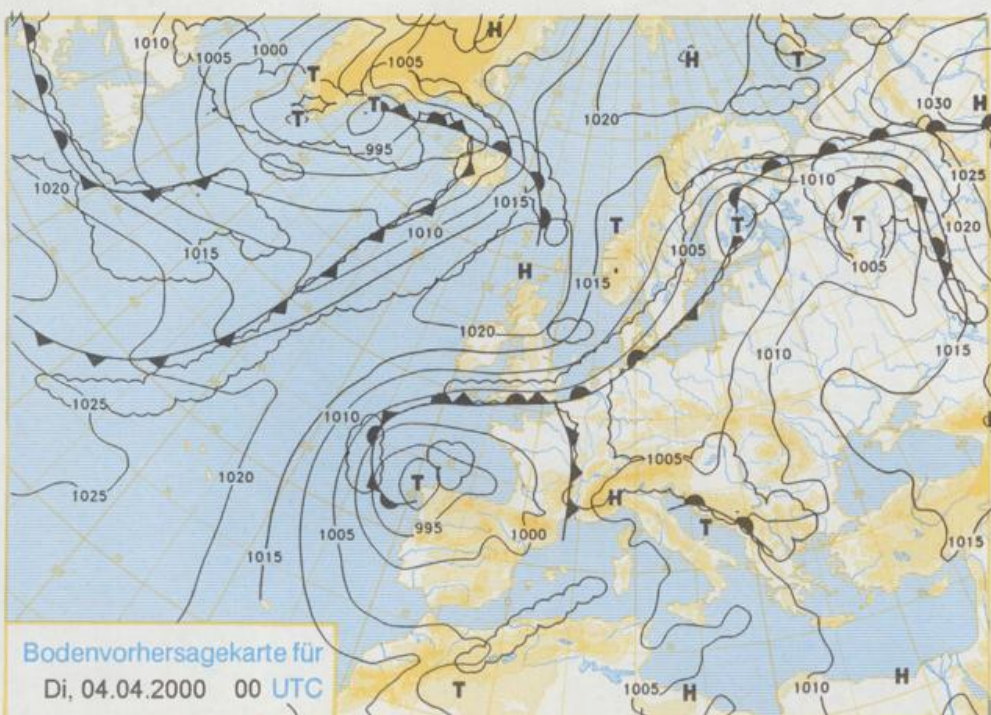
Deutschland – Vorhersage
für Montag, 03.04.00

Eine scharf ausgeprägte und sich nur wenig verlagernde Luftmassengrenze über der Nordsee trennt Kaltluft im Norden von sehr milden Luftmassen über Mitteleuropa.

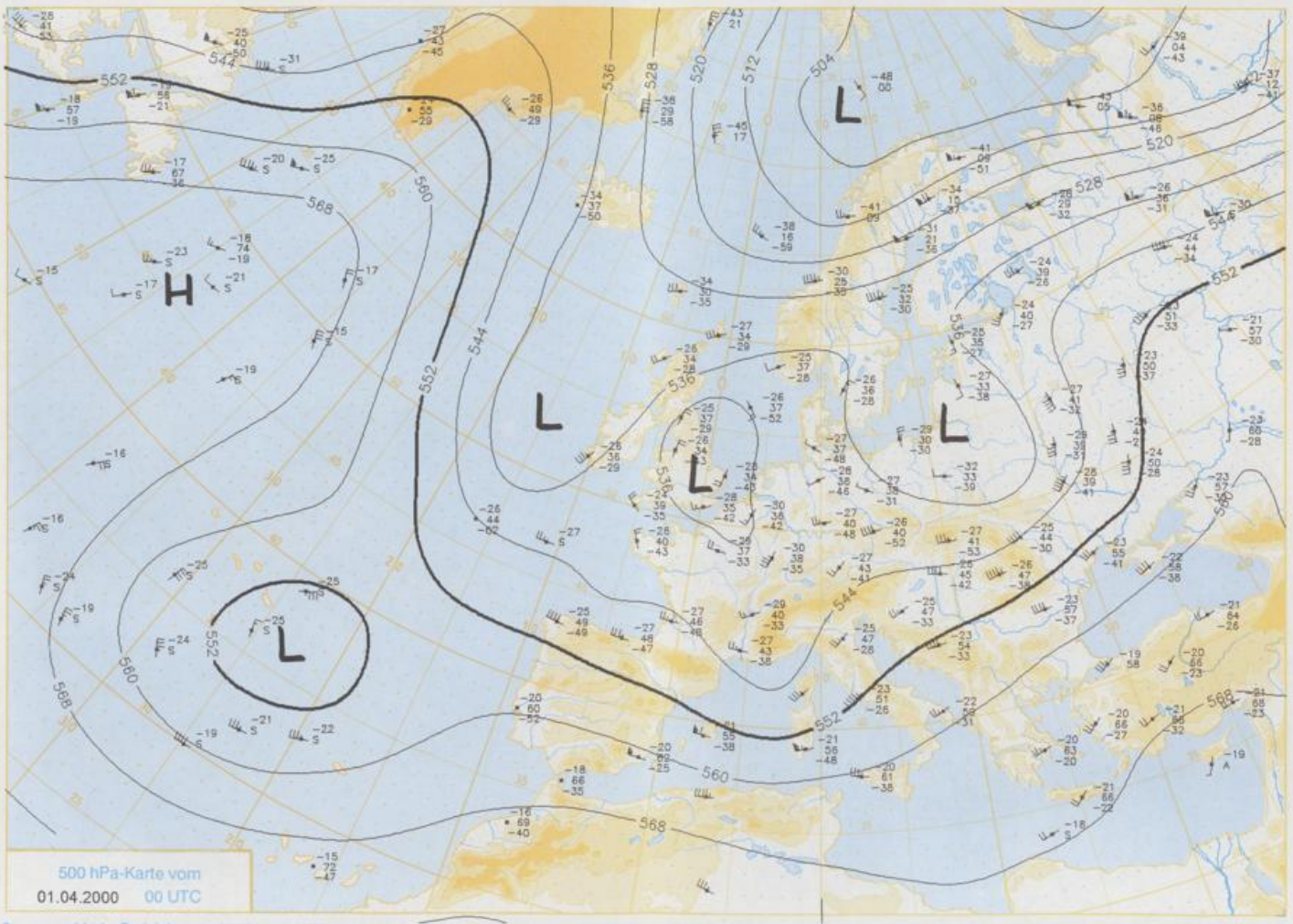
Am Montag ist es nur im Küstenbereich teils stärker bewölkt, es regnet aber kaum. Im größten Teil Deutschlands scheint vielfach die Sonne. Nach Frühtemperaturen zwischen 0°C südlich der Donau und 5°C im Nordwesten steigen die Temperaturen auf 16 bis 20°C, nur an der Küste ist es mit Werten um 12°C kühler. Es ist schwachwindig.

Stereographische Projektion 1 : 60 000 000 60°N

Weitere Aussichten für
Dienstag, 04.04.00

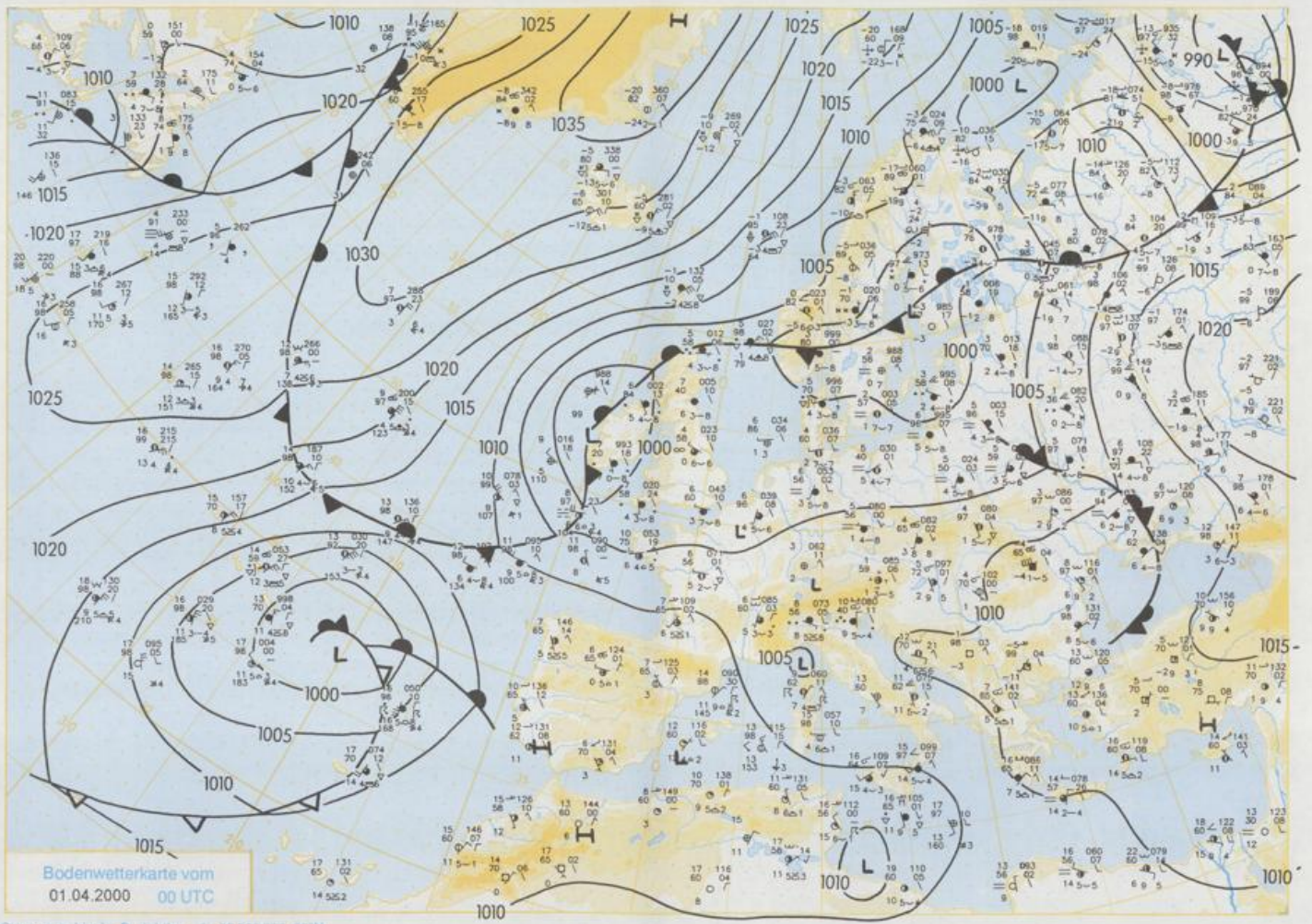


Ein Niederschlagsgebiet zieht über Deutschland von Nord nach Süd, dabei gehen die Niederschläge teils in Schnee über. Im Süden ist es noch mild, im Norden gehen die Temperaturen drastisch zurück.



500 hPa-Karte vom
01.04.2000 00 UTC

Stereographische Projektion 1 : 30 000 000 60°N



Stereographische Projektion 1 : 30 000 000 60°N

Wettermeldungen von Samstag, dem 1. April 2000 06 UTC

Station	Bar.-höhe (m)	Luftdr. red.NN (hPa)	Wetter	Wind km/h	Temperatur (Grad C)					Sonne Vorst. 5 cm	RR 24h mm	Schnee höhe cm	Extremwerte der Lufttemperatur in der Dekade vom 1.04. bis 10.04.				
					Luft 2 m	Taufpunkt	Max Vortag	Mittel Min	Nacht 5 cm				Tmax Datum	Tmin Datum	Tmax Datum	Tmin Datum	
																	1.04.
Helgoland	8	1003.1	leicht bew.	N 4	3.7	1.9	6.6	5.5	3.2	-5			1953	13.7	4.04.1957	-1.3	2.04.1996
List / Sylt	29	1002.7	stark bew.	W 11	4.4	1.6	6.4	4.9	3.9	3	0.8		1937	18.6	7.04.1974	-4.0	4.04.1942
Leck	17	1003.2	stark bew.	W 7	3.8	2.0	8.2	3.9	2.7	1	1.9		1974	18.5	3.04.1999	-8.1	1.04.1996
St.P.-Ording	11	1002.9	wolkig	NW 4	3.2	1.8	5.7	4.6	3.2	-0			1951	21.6	10.04.1952	-5.6	1.04.1958
Schleswig	48	1003.8	stark bew.	W 7	3.7	2.6	8.8	4.8	3.3	1	4.6		1947	21.9	10.04.1952	-6.8	1.04.1952
Kiel	31	1003.6	stark bew.	SW 7	3.7	3.7	9.4	5.1	4.2	3	1.8		1940	21.9	5.04.1957	-6.9	2.04.1996
Westermarckd.	9	1002.9	stark bew.	WSW 14	4.3	3.9	5.9	4.0	3.2	4	5.5		1948	20.4	4.04.1953	-4.6	8.04.1956
Arkona	42	1002.8	bedeckt	WSW 22	3.8	3.2	4.7	4.1	3.3	3			1951	19.3	10.04.1969	-2.8	1.04.1987
Norderney	16	1003.6	wolkig	WSW 7	4.6	2.9	6.3	5.4	4.3	2			1947	20.0	10.04.1952	-2.8	1.04.1958
Bremerhaven	11	1003.7	leicht bew.	W 4	2.7	2.7	6.0	5.2	2.0	1	0.0		1949	21.8	10.04.1952	-4.9	1.04.1952
Cuxhaven	12	1003.3	stark bew.	WSW 4	4.5	2.4	5.5	5.2	4.4	1	0.0		1946	22.3	10.04.1952	-2.6	1.04.1958
Hamburg/Flugh.	15	1003.4	stark bew.	SW 4	4.4	2.4	6.6	4.9	4.1	3	0.0		1891	24.6	5.04.1946	-7.1	10.04.1941
Lübeck	15	1003.0	bedeckt	SSE 4	3.3	2.3	7.7	5.1	3.3	3			1990	23.5	4.04.1946	-7.6	9.04.1990
Boltenhagen	17	1003.3	stark bew.	WSW 14	4.1	2.9	6.9	5.1	4.0	4	0.1		1951	23.2	4.04.1953	-4.7	8.04.1956
Schwerin	68	1003.3	bedeckt	SSW 7	3.4	2.3	7.2	5.4	4.4	3	3.7		1947	24.4	4.04.1953	-6.7	1.04.1996
Warnemünde	10	1002.8	bedeckt	WSW 7	4.3	2.3	6.5	4.4	3.4	3			1951	21.1	4.04.1953	-3.6	8.04.1956
Teterow	50	1003.7	wolkig	SW 7	3.5	2.3	6.5	5.4	3.5	3			1947	24.7	4.04.1953	-6.8	7.04.1956
Barth	7	1003.0	wolkig	SW 7	3.9	2.3	7.8	5.3	3.7	3			1967	23.7	10.04.1969	-6.3	9.04.1990
Greifswald	6	1003.2	bedeckt	WSW 11	4.1	2.9	6.8	5.5	3.7	2	0.0		1951	23.8	4.04.1953	-5.6	10.04.1958
Ueckermünde	7	1003.6	stark bew.	SW 11	3.7	2.2	6.9	5.4	3.4	3	2		1951	25.2	4.04.1953	-8.5	2.04.1952
Emden	5	1003.5	Nebel	SSE 4	-0.4	-0.4	7.6	4.9	-0.4	-3	0.1	0.0	1947	23.1	9.04.1969	-4.5	1.04.1958
Oldenburg	20	1004.0	leicht bew.	still	2.6	1.9	7.0	5.6	2.0	-1							
Bremen/Flugh.	5	1004.0	Nebel	still	1.5	1.5	6.7	5.2	1.4	-2			1890	24.4	5.04.1946	-7.6	2.04.1996
Soltau	78	1004.3	leicht bew.	SSW 4	2.1	1.9	6.2	4.4	2.1	-0			1948	23.2	10.04.1952	-7.9	2.04.1952
Boizenburg	46	1003.7	bedeckt	S 7	3.7	2.5	6.6	4.7	3.6	3			1951	24.4	4.04.1953	-5.6	1.04.1958
Lüchow	18	1004.1	bedeckt	SSW 7	4.0	2.5	7.2	5.3	3.6	3	0.0		1955	22.4	10.04.1969	-6.9	10.04.1990
Seehausen/Altm.	23	1003.8	bedeckt	SE 4	2.4	2.3	7.2	5.0	1.9	0	0.4						
Marnitz	85	1004.0	bedeckt	SW 7	3.7	1.6	6.8	4.9	3.5	3	0.5		1951	24.6	4.04.1953	-7.2	7.04.1958
Neuruppin	39	1004.6	wolkig	SSW 4	1.1	0.5	5.5	4.9	1.0	-2	0.3		1958	23.7	4.04.1985	-5.8	1.04.1996
Neubrandenburg	80	1003.7	stark bew.	SW 7	3.7	3.1	6.9	5.4	3.5	2	0.2						
Angermünde	55	1004.2	stark bew.	WSW 7	3.8	3.8	6.1	5.2	3.7	3	2		1951	25.1	4.04.1953	-5.9	9.04.1990
Lingen	26	1003.9	bedeckt	E 4	4.8	4.1	9.3	6.2	4.4	4	0.2	0.0	1951	24.2	9.04.1969	-5.9	2.04.1996
Münst.-Osn./Flugh.	53	1004.0	Nebel	ESE 4	2.8	2.7	8.3	6.1	2.7	-0	0.4	0.0	1952	22.8	10.04.1952	-5.4	1.04.1952
Osnabrück	97	1003.9	leicht bew.	SSE 4	3.4	3.3	8.2	5.9	3.4	0	0.4	0.0	1952	22.5	5.04.1957	-6.1	2.04.1996
Diepholz	43	1003.9	stark bew.	S 4	3.8	3.8	7.3	5.6	3.0	1	0.0		1935	24.0	10.04.1952	-5.3	1.04.1996
Bad Salzfluren	139	1004.2	leicht bew.	S 4	4.3	3.2	7.2	5.6	3.6	1	0.2	0.0	1936	25.0	5.04.1946	-6.7	2.04.1996
Hannover/Flugh.	59	1004.0	wolkig	SW 7	4.6	2.9	7.3	5.6	4.2	-0	0.0		1891	25.9	5.04.1946	-7.3	5.04.1911
Braunschweig	88	1004.8	stark bew.	SW 7	4.0	3.6	7.2	4.9	2.7	-1	0.0		1947	25.9	4.04.1953	-9.0	10.04.1990
Gardelegen	48	1004.4	bedeckt	SW 7	3.3	2.6	8.0	5.2	0.9	-1	0.0		1947	26.1	4.04.1953	-5.4	1.04.1958
Magdeburg	85	1004.8	bedeckt	SSW 7	5.0	3.8	8.0	5.8	4.5	3	0.2	0.0	1893	26.4	4.04.1953	-7.3	5.04.1911
Potsdam	100	1005.3	stark bew.	SW 11	1.8	1.6	5.6	4.5	0.9	-2	0.8		1876	26.3	4.04.1953	-8.1	1.04.1996
Berlin-Temp.	49	1005.1	wolkig	still	1.1	0.6	5.8	5.4	0.9	-3	0.3		1947	24.5	4.04.1953	-6.9	1.04.1996
Lindenberg	104	1005.2	wolkig	W 7	1.3	1.0	5.5	4.8	1.1	-1	0.4						
Manschnow	16	1004.2	stark bew.	SSW 4	1.6	1.0	6.4	5.4	1.6	1	0.4						
Düsseldorf/Flugh.	41	1003.5	wolkig	SSE 11	5.2	3.4	8.1	6.1	2.1	-1	0.0		1970	24.7	4.04.1985	-5.9	2.04.1996
Bocholt	24	1003.3	Nebel	ESE 4	2.0	0.9	8.1	5.4	1.4	-1	0.1		1947	23.5	9.04.1969	-6.0	2.04.1996
Essen	161	1003.8	wolkig	S 7	4.7	3.3	8.0	5.5	3.0	0	0.0		1935	23.3	5.04.1957	-3.3	1.04.1996
Lüdenscheid	392	1004.4	wolkig	E 4	1.8	1.0	5.9	4.2	1.3	-2	0.2						
Kahler Asten	859	-	wolkig	SW 11	-0.2	-0.7	1.7	1.0	-0.7	-2	0.9	Re	1955	18.3	6.04.1961	-8.6	1.04.1958
Bad Lippspringe	158	1004.7	wolkig	NE 4	1.0	-0.1	6.5	5.4	0.8	-1	0.1		1951	24.2	4.04.1985	-6.0	2.04.1996
Kassel	233	1005.4	stark bew.	S 7	2.2	2.2	8.6	6.0	1.9	-1	0.0		1951	24.3	6.04.1961	-5.1	1.04.1996
Göttingen	171	1005.0	wolkig	S 4	4.0	3.6	8.6	6.0	3.0	0	0.0		1947	24.4	4.04.1953	-5.6	2.04.1996
Leinefelde	356	1005.0	stark bew.	SW 4	3.2	2.8	6.5	4.5	3.0	0	0.0		1957	22.0	6.04.1961	-7.4	5.04.1970
Braunlage	613	1004.7	stark bew.	W 7	1.4	0.8	3.7	2.2	4.4	0	0.7		1936	20.7	4.04.1953	-10.1	2.04.1944
Brocken	1153	-	in Wolken	W 18	-1.7	-1.9	-0.8	-1.7	-1.7	-2	2	110	1951	15.3	4.04.1953	-11.1	1.04.1958
Artern	163	1005.0	stark bew.	SW 4	4.8	3.8	8.4	6.3	4.7	3	0.2	1	1954	24.6	4.04.1985	-7.2	8.04.1956
Leipzig/Flugh.	149	1005.2	stark bew.	SW 7	5.1	4.0	8.0	5.9	4.7	4	1.2	0.5	1951	26.2	4.04.1953	-4.9	8.04.1956
Wittenberg	106	1005.0	stark bew.	SSE 4	4.5	4.5	8.0	5.8	4.2	3	0.3	1	1951	25.6	4.04.1953	-6.7	8.04.1956
Oschatz	152	1005.3	bedeckt	SSW 4	5.1	4.1	8.3	5.5	4.9	4	1.5	0.8					
Dresden/Flugh.	232	1005.5	stark bew.	S 7	4.7	3.6	7.5	5.0	4.4	3	0.5	1	1917	25.6	6.04.1961	-9.6	5.04.1929
Doberlug-Kir.	100	1005.3	bedeckt	SSW 7	4.3	4.1	7.6	5.8	3.9	1	0.2	1	1951	24.5	5.04.1985	-6.9	10.04.1990
Cottbus	70	1005.1	stark bew.	W 4	4.0	3.8	6.1	3.8	2.0	-1	3		1951	25.4	7.04.1961	-7.1	1.04.1996
Görlitz	240	1004.9	stark bew.	SSW 7	4.2	3.0	5.8	4.8	3.9	2	1		1951	24.2	7.04.1961	-6.7	1.04.1996
Aachen	205	1003.5	wolkig	SW 7	5.3	4.0	6.6	5.4	3.4	1	0.8		1891	27.0	3.04.1946	-4.8	5.04.1911
Nürnberg-Berw.	486	1004.3	Regen	SW 11	2.6	1.8	4.9	3.1	-0.5	-2	0.4						
Köln-Bonn/Flugh.	100	1004.0	Regen	SE 7	3.8	2.6	7.5	5.4	1.0	-1	0.7		1958	24.6	4.04.1985	-6.3	2.04.1996
Bendorf	129	1005.2	Regen	SSE 4	2.9	2.6	7.8	5.7	1.0	-2	0.2		1951	25.2	6.04.1961	-4.3	4.04.1965
Bad Marienberg	555	1005.9	Regen	S 4	2.0	0.9	3.9	3.2	-0.5	-2	0.4		1963	19.9	10.04.1969	-6.4	2.04.1996
Gießen	272	1006.8	Nebel	ESE 4	0.7	0.5											