

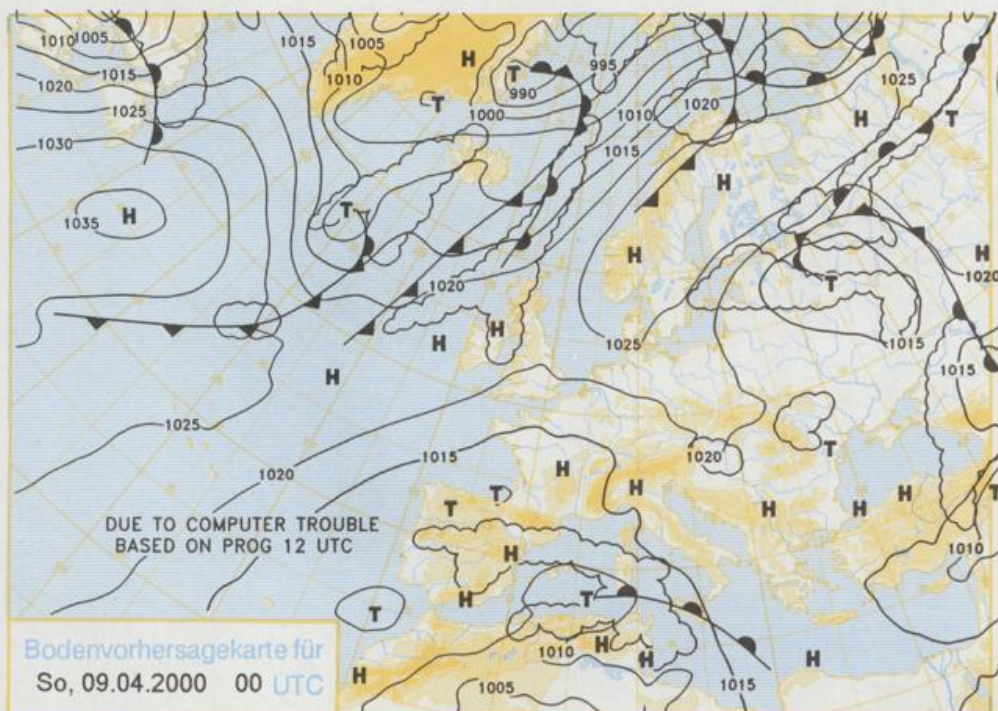
Deutschland – Vorhersage für Samstag, 08.04.00

Während im Westen und Südwesten Hochdruckeinfluss bestimmend bleibt, gelangt in die Osthälfte ein neuer Schwall Kaltluft. Der Kaltluftvorstoß verliert aber bald seinen fronthaften Charakter.

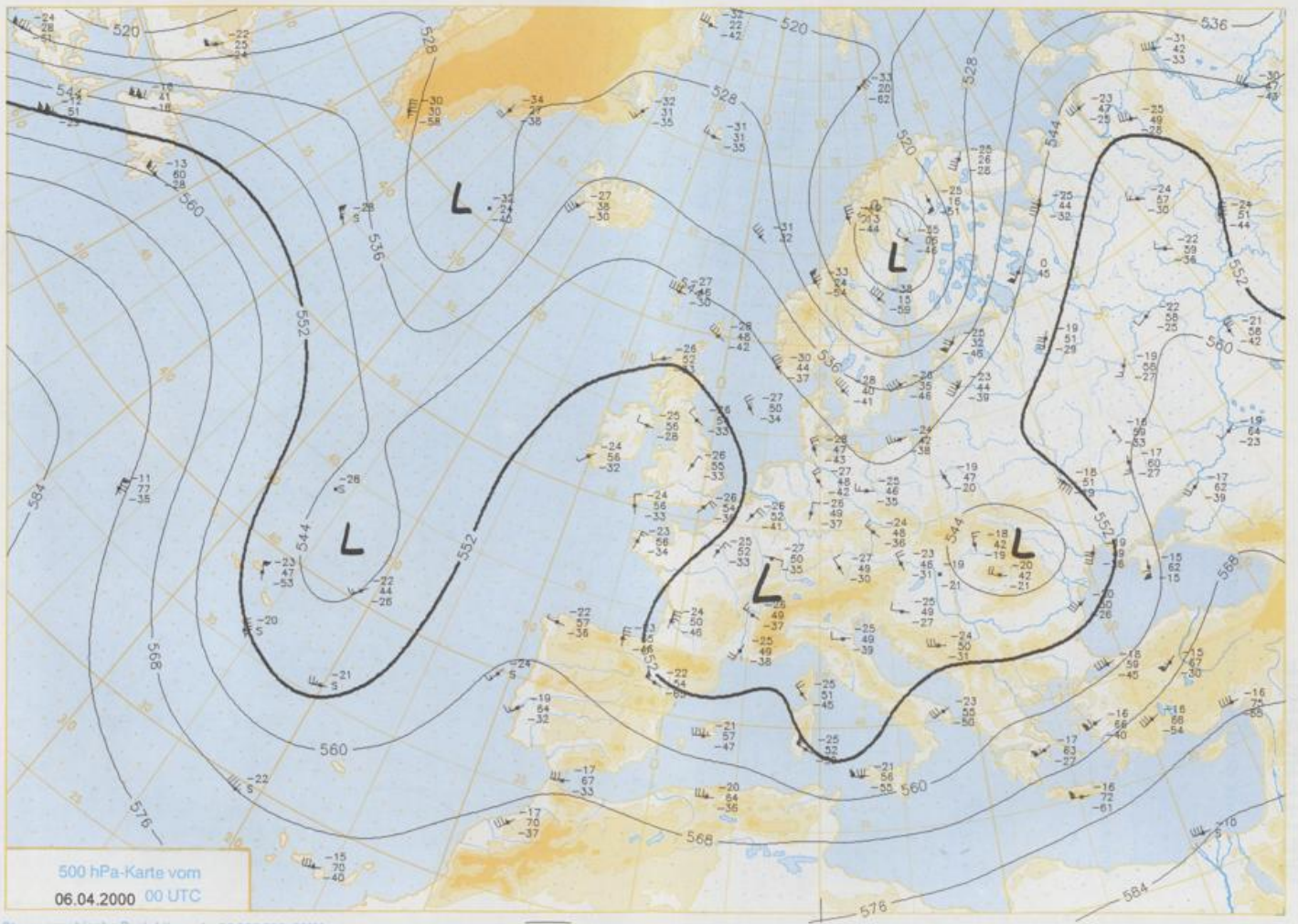
Am Samstag scheint in der Westhälfte meist die Sonne. In der Osthälfte ist es vielfach wolkeig, es kommt aber nur vereinzelt zu Schauern. Nach Frühtemperaturen zwischen 0 und 4°C, örtlich gibt es leichten Frost, steigen die Temperaturen am Tage auf 7 bis 12°C, am Rhein liegen die Höchstwerte bei 15°C. Der Wind weht schwach bis mäßig aus nordöstlicher Richtung.

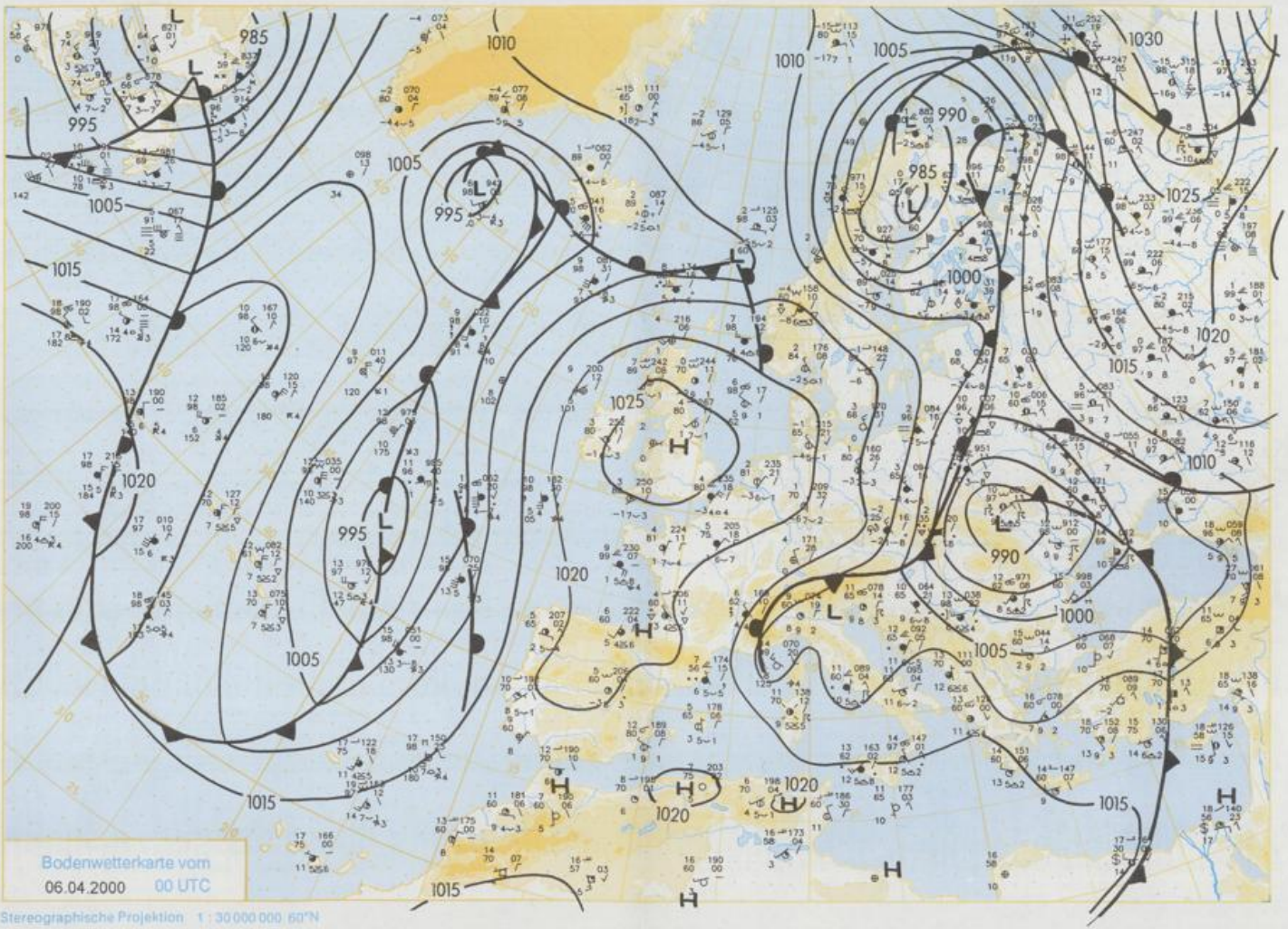
Stereographische Projektion 1 : 60 000 000 60°N

Weitere Aussichten für Sonntag, 09.04.00



Heiter bis wolkeig, vor allem im Osten einzelne Schauer. Die Tageshöchsttemperaturen liegen zwischen 8°C im Nordosten 13°C im Südwesten. Nachts gibt es leichten Frost.





Wettermeldungen von Donnerstag, dem 6. April 2000 06 UTC

Station	Bar.-höhe (m)	Luftdr. red.NN (hPa)	Wetter	Wind km/h	Temperatur (Grad C)					Sonne Vort. Std.	RR 24h mm	Schnee höhe cm	Extremwerte der Lufttemperatur in der Dekade vom 1.04. bis 10.04.				
					Luft 2 m	Tau-punkt	Max	Mittel	Min				Nacht 5 cm	Tmax	Datum	Tmin	Datum
Helgoland	8 1026.3	wolkig	N	25	5.1	0.9	5.2	4.3	4.1	3	8.2	0.0	1953	13.7	4.04.1957	-1.3	2.04.1996
List / Sylt	29 1025.6	leicht bew.	NNW	18	3.7	2.0	7.5	3.9	3.1	1	9.8	0.0	1937	18.6	7.04.1974	-4.0	4.04.1942
Loek	17 1025.9	leicht bew.	WNW	4	-1.2	-1.9	6.6	1.8	-2.1	-6	10.3	0.0	1974	18.5	3.04.1999	-6.1	1.04.1958
St.P.-Ording	11 1025.6	leicht bew.	N	14	4.0	0.9	6.9	3.6	3.2	2	8.4	0.0	1951	21.8	10.04.1952	-5.6	1.04.1958
Schleswig	48 1025.9	leicht bew.	NW	11	-0.5	-1.8	6.2	2.1	-1.2	-3	11.5	0.0	1947	21.9	10.04.1952	-6.8	1.04.1952
Kiel	31 1024.9	leicht bew.	W	11	-0.1	-0.1	5.7	2.7	-3.9	-6	9.7	0.0	1940	21.9	5.04.1957	-6.9	2.04.1996
Westermarkdf.	9 1024.1	wolkig	NW	18	3.3	-0.2	4.7	3.4	2.6	1	10.3	0.0	1948	20.4	4.04.1953	-4.6	8.04.1956
Arkona	42 1022.4	leicht bew.	NNW	18	3.0	-1.5	4.4	3.0	1.8	-1	6.0	0.0	1951	19.3	10.04.1969	-2.8	1.04.1987
Nordeney	16 1027.1	Schauer	NNE	25	5.4	1.3	5.0	4.4	4.2	3	6.3	0.0	1947	20.0	10.04.1952	-2.8	1.04.1958
Bremerhaven	11 1026.3	leicht bew.	NNE	7	3.1	0.0	5.8	3.7	3.0	-1	3.2	0.0	1949	21.8	10.04.1952	-4.9	1.04.1952
Cuxhaven	12 1026.1	leicht bew.	N	22	4.6	1.3	6.2	4.3	4.2	3	6.7	0.0	1946	22.3	10.04.1952	-2.6	1.04.1958
Hamburg/Flugh.	15 1025.5	wolkig	WNW	4	-2.6	-4.9	7.2	2.7	-3.6	-8	7.9	0.0	1891	24.6	5.04.1946	-7.1	10.04.1941
Lübeck	15 1024.5	wolkig	W	4	-3.9	-5.0	5.8	1.4	-4.2	-8	5.6	0.0	1890	23.5	4.04.1946	-7.6	9.04.1990
Boltenhagen	17 1024.4	wolkig	WNW	14	2.4	-0.3	4.8	3.2	1.4	-1	6.8	0.0	1951	23.2	4.04.1953	-4.7	8.04.1956
Schwerin	68 1024.2	wolkig	NW	7	-0.2	-2.8	4.7	2.3	-1.0	-7	5.4	0.0	1947	24.4	4.04.1953	-6.7	1.04.1996
Warnemünde	10 1023.2	wolkig	NW	22	3.2	-1.8	5.7	3.6	2.6	1	5.7	0.0	1951	24.1	4.04.1953	-3.6	8.04.1956
Teterow	50 1023.6	wolkig	W	7	-2.0	-3.7	5.3	1.5	-2.5	-7	3.1	0.0	1947	24.7	4.04.1953	-6.8	7.04.1956
Barth	7 1023.2	wolkig	W	7	-0.2	-3.0	5.3	3.2	-1.3	-5	3.8	0.0	1967	23.7	10.04.1969	-6.3	9.04.1990
Greifswald	6 1022.5	wolkig	NW	14	0.3	-2.4	5.4	3.5	0.2	-3	2.1	0.0	1951	23.8	4.04.1953	-5.6	10.04.1958
Ueckermünde	7 1021.9	wolkig	NW	14	3.1	-1.0	7.3	4.3	2.9	-1	2.7	0.0	1951	25.2	4.04.1953	-8.5	2.04.1952
Erden	5 1026.8	stark bew.	N	7	3.6	0.4	6.1	2.3	-0.3	-4	4.7	0.0	1947	23.1	9.04.1969	-4.5	1.04.1958
Oldenburg	20 1026.9	wolkig	W	4	-1.2	-2.7	6.0	2.9	-2.4	-6	2.7	0.0	1990	21.0	1.04.1990	-7.1	2.04.1996
Bremen/Flugh.	5 1026.2	leicht bew.	NW	11	-1.9	-3.2	6.2	3.8	-2.6	-5	3.2	0.0	1890	24.4	5.04.1946	-7.6	9.04.1996
Soita	78 1025.9	wolkig	NW	4	-2.9	-4.9	6.7	1.4	-3.5	-6	3.9	0.0	1948	23.2	10.04.1952	-7.9	2.04.1952
Boizenburg	46 1025.2	wolkig	WNW	11	-1.6	-4.6	5.9	2.0	-2.4	-5	4.7	0.0	1951	24.4	4.04.1953	-5.6	1.04.1958
Lüchow	18 1025.0	wolkig	NW	7	-2.1	-3.8	6.0	2.0	-3.0	-6	3.3	0.0	1955	22.4	10.04.1969	-6.9	10.04.1990
Seehausen/Altm.	23 1024.2	wolkig	WNW	11	-1.9	-3.4	6.1	2.6	-2.8	-4	2.8	0.0	1951	24.6	4.04.1953	-7.2	7.04.1956
Mernitz	85 1024.4	wolkig	NW	4	-1.4	-4.6	5.6	2.0	-2.6	-8	4.7	0.0	1951	24.6	4.04.1953	-5.8	7.04.1956
Neuruppin	39 1023.4	leicht bew.	NNW	14	-1.2	-3.6	7.0	3.5	-1.6	-4	2.3	0.0	1958	23.7	4.04.1985	-7.2	1.04.1996
Neubrandenburg	80 1022.8	leicht bew.	WNW	11	0.0	-2.7	5.5	3.1	-0.1	-3	1.5	0.0	1951	25.1	4.04.1953	-5.9	9.04.1990
Angermünde	55 1021.9	leicht bew.	NNW	11	-0.2	-2.3	7.0	4.0	-0.8	-3	1.8	0.0	1951	25.1	4.04.1953	-5.9	9.04.1990
Lingen	26 1026.9	wolkig	still	-0.1	-1.4	6.6	3.9	-1.4	-3	1.8	0.0	1951	24.2	9.04.1969	-5.9	2.04.1996	
Münst.-Osn./Flugh.	53 1026.6	leicht bew.	NW	4	-3.0	-3.6	7.1	3.8	-3.8	-7	0.9	0.0	1990	21.5	1.04.1993	-6.7	1.04.1996
Osnabrück	97 1026.4	leicht bew.	W	7	-1.8	-2.9	6.4	3.7	-2.3	-6	0.7	0.0	1952	22.8	10.04.1952	-5.4	1.04.1952
Diepholz	43 1026.2	leicht bew.	NNW	7	-1.5	-3.3	5.6	3.3	-1.8	-2	1.2	0.0	1952	22.5	5.04.1957	-6.1	2.04.1996
Bad Salzuffeln	139 1026.0	wolkig	NNE	7	-2.1	-4.4	5.8	2.9	-2.5	-5	0.6	0.0	1935	24.0	10.04.1952	-5.3	1.04.1996
Hannover/Flugh.	59 1025.4	wolkig	WNW	7	-3.3	-5.3	7.1	3.0	-4.0	-8	3.4	0.0	1936	25.0	5.04.1946	-6.7	2.04.1996
Braunschweig	88 1025.5	wolkig	NNW	7	-1.9	-4.9	7.4	2.9	-2.5	-6	4.8	0.0	1891	25.9	5.04.1946	-7.3	5.04.1911
Gardelegen	48 1024.7	wolkig	still	-2.8	-4.2	6.2	2.9	-3.0	-6	1.7	0.0	1947	25.9	4.04.1953	-9.0	10.04.1990	
Magdeburg	85 1024.3	wolkig	NNW	11	-1.6	-4.3	6.9	2.8	-2.2	-6	1.1	0.0	1947	26.1	4.04.1953	-5.4	1.04.1958
Potsdam	100 1023.3	leicht bew.	NNW	14	-1.4	-3.5	6.9	3.7	-1.7	-5	3.0	0.0	1893	26.4	4.04.1953	-7.3	5.04.1911
Berlin-Temp.	49 1022.8	leicht bew.	NNW	14	0.6	-2.3	7.3	4.1	-0.9	-3	2.2	0.0	1876	26.3	4.04.1953	-8.1	1.04.1996
Lindenberg	104 1021.9	leicht bew.	NNW	11	-1.0	-3.1	7.5	3.9	-1.4	-4	2.5	0.0	1947	24.5	4.04.1953	-6.9	1.04.1996
Manschnow	16 1020.8	leicht bew.	NW	11	-0.2	-2.4	8.1	4.3	-1.5	-3	3.2	0.0	1951	25.1	4.04.1953	-6.9	1.04.1996
Düsseldorf/Flugh.	41 1026.2	wolkig	N	4	-2.4	-3.9	8.4	5.2	-3.3	-5	0.7	0.0	1970	24.7	4.04.1985	-5.9	2.04.1996
Bocholt	24 1026.7	wolkig	N	7	-2.9	-4.4	7.6	2.9	-3.3	-5	0.5	0.0	1947	23.5	9.04.1969	-6.0	2.04.1996
Essen	161 1026.6	wolkig	NNE	7	-0.3	-3.1	6.5	4.3	-0.6	-3	0.3	0.0	1935	23.3	5.04.1957	-3.3	1.04.1996
Lüdenscheid	392 1026.2	leicht bew.	N	4	-2.7	-4.3	4.4	2.2	-2.9	-6	0.4	0.3	1951	24.2	4.04.1985	-6.0	2.04.1996
Kahler Asten	859 -	leicht bew.	NE	22	-4.5	-8.2	1.7	-1.8	-5.2	-6	0.3	0.0	1955	18.3	6.04.1961	-8.6	1.04.1958
Bad Lipspringe	158 1026.2	wolkig	still	-3.9	-4.8	6.5	3.8	-5.1	-7	0.8	0.0	1951	24.2	4.04.1985	-6.0	2.04.1996	
Kassel	233 1024.9	wolkig	N	11	0.3	-6.5	7.3	4.2	-0.3	-2	3.5	0.0	1951	24.3	6.04.1961	-5.1	1.04.1996
Göttingen	171 1025.2	wolkig	NNW	4	-2.4	-5.4	7.6	5.0	-4.2	-8	3.4	0.0	1947	24.4	4.04.1953	-5.6	2.04.1996
Leinefelde	356 1024.5	wolkig	NNW	18	-1.9	-5.7	6.5	3.0	-3.0	-5	3.7	0.0	1957	22.0	6.04.1961	-7.4	5.04.1970
Braunlage	610 1024.2	wolkig	NNE	22	-2.6	-6.5	4.6	0.9	-3.0	-5	3.3	0.0	1936	20.7	4.04.1953	-10.1	2.04.1944
Brocken	1153 -	in Wolken	NNE	43	-7.5	-8.3	1.1	-4.5	-8.0	-9	3.2	0.0	1951	15.3	4.04.1953	-11.1	1.04.1958
Artern	166 1024.2	wolkig	NE	7	-1.6	-5.1	8.6	3.6	-2.2	-6	2.7	0.0	1954	24.6	4.04.1985	-7.2	8.04.1956
Leipzig/Flugh.	149 1023.6	leicht bew.	NNW	18	-1.7	-4.6	7.6	3.2	-2.0	-3	0.5	0.0	1951	26.2	4.04.1953	-4.9	8.04.1956
Wittenberg	106 1022.9	leicht bew.	N	11	-0.8	-3.4	7.2	3.1	-1.8	-3	0.2	0.0	1951	25.6	4.04.1953	-6.7	8.04.1956
Oschatz	152 1022.7	leicht bew.	NNW	14	-0.8	-2.3	8.9	4.4	-1.6	-3	1.6	0.0	1951	25.6	4.04.1953	-6.7	8.04.1956
Dresden/Flugh.	232 1022.0	stark bew.	NNW	14	-0.5	-3.3	10.4	4.7	-0.6	-1	2.7	0.0	1917	25.6	6.04.1961	-9.6	5.04.1929
Doberlug-Kir.	100 1022.4	leicht bew.	NNW	11	-1.0	-3.0	7.9	3.4	-1.5	-3	1.7	0.0	1951	24.5	5.04.1985	-6.9	10.04.1990
Cottbus	70 1021.3	leicht bew.	NW	7	0.9	-2.6	10.3	5.2	0.4	-2	2.7	0.0	1951	25.4	7.04.1961	-7.1	1.04.1996
Görlitz	240 1020.1	leicht bew.	NNW	18	-0.1	-4.1	14.0	4.9	-0.8	-2	4.1	0.0	1951	24.2	7.04.1961	-6.7	1.04.1996
Aachen	205 1026.1	wolkig	NNE	7	-1.3	-2.7	6.1	4.1	-1.4	-3	0.3	0.9	1891	27.0	3.04.1946	-4.8	5.04.1911
Nürnberg-Barw.	486 1025.4	wolkig	ENE	11	-2.6	-5.4	4.4	2.0	-2.7	-5	1.0	0.1	1951	25.2	6.04.1961	-6.3	4.04.1965
Köln-Bonn/Flugh.	100 1025.8	wolkig	SE	4	-1.1	-3.7	8.5										