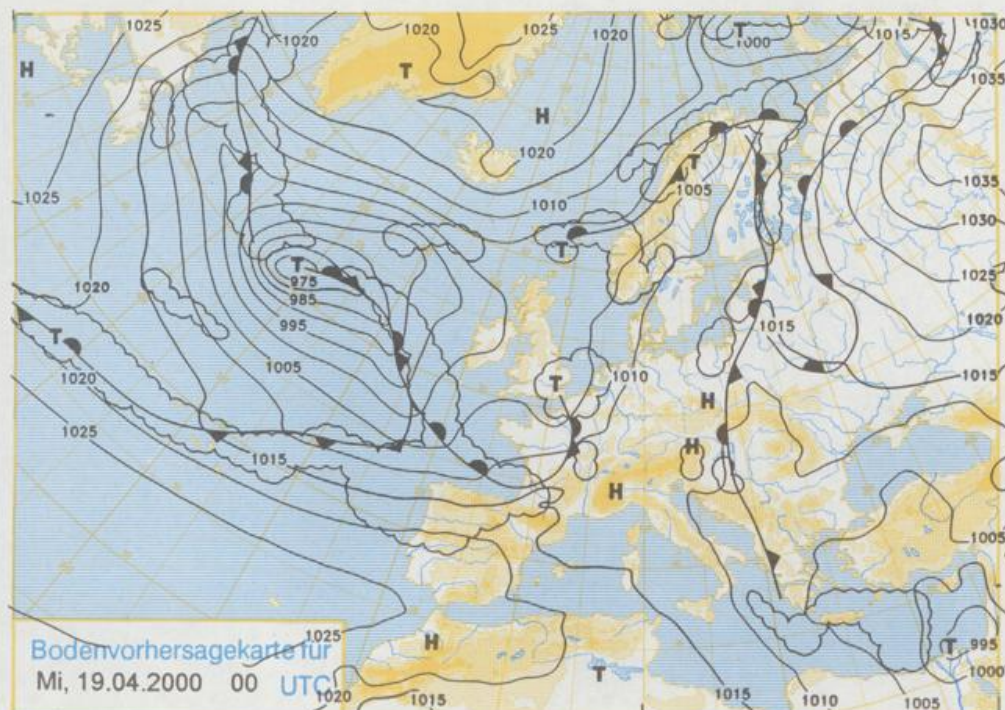


Deutschland – Vorhersage für Dienstag, den 18.4.00

Schwacher Zwischenhoch-einfluss bestimmt mit relativ milder Luft das Wetter in Deutschland. Lediglich der Nordwesten wird von einem ostatlantischen Tief beeinflusst.

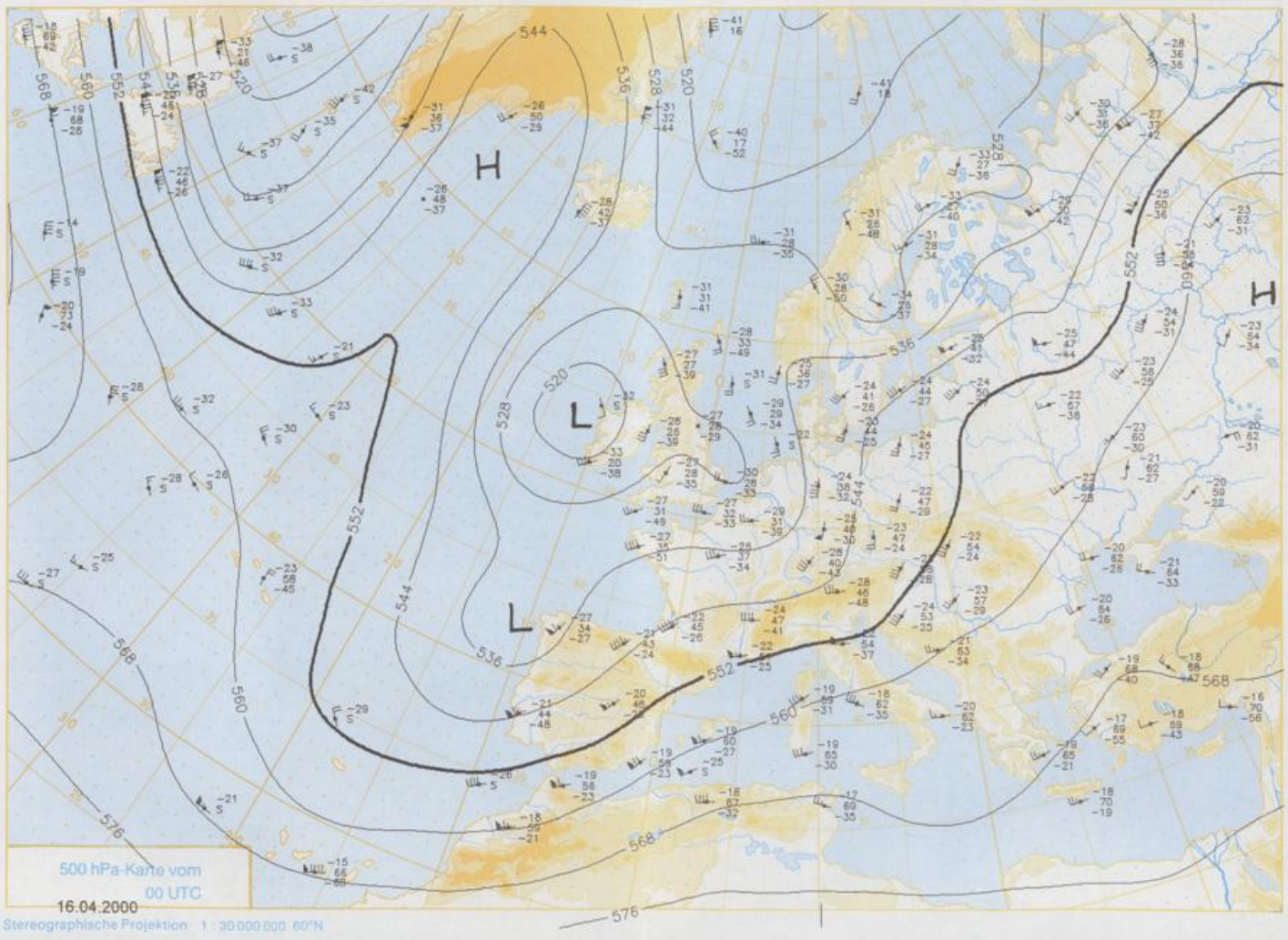
Nach Frühtemperaturen zwischen 3 und 8°C ist es heiter bis wolkig und meist trocken. Lediglich im Nordwesten entstehen am Nachmittag Quellwolken, örtlich gibt es Schauer. Die Tageshöchsttemperaturen liegen zwischen 10°C an der See und 15 bis 17°C im Binnenland, im Osten sowie an der Alpennordseite können die Werte bis 19°C ansteigen. Der südwestliche Wind ist schwach bis mäßig, im Nordwesten auch frisch.

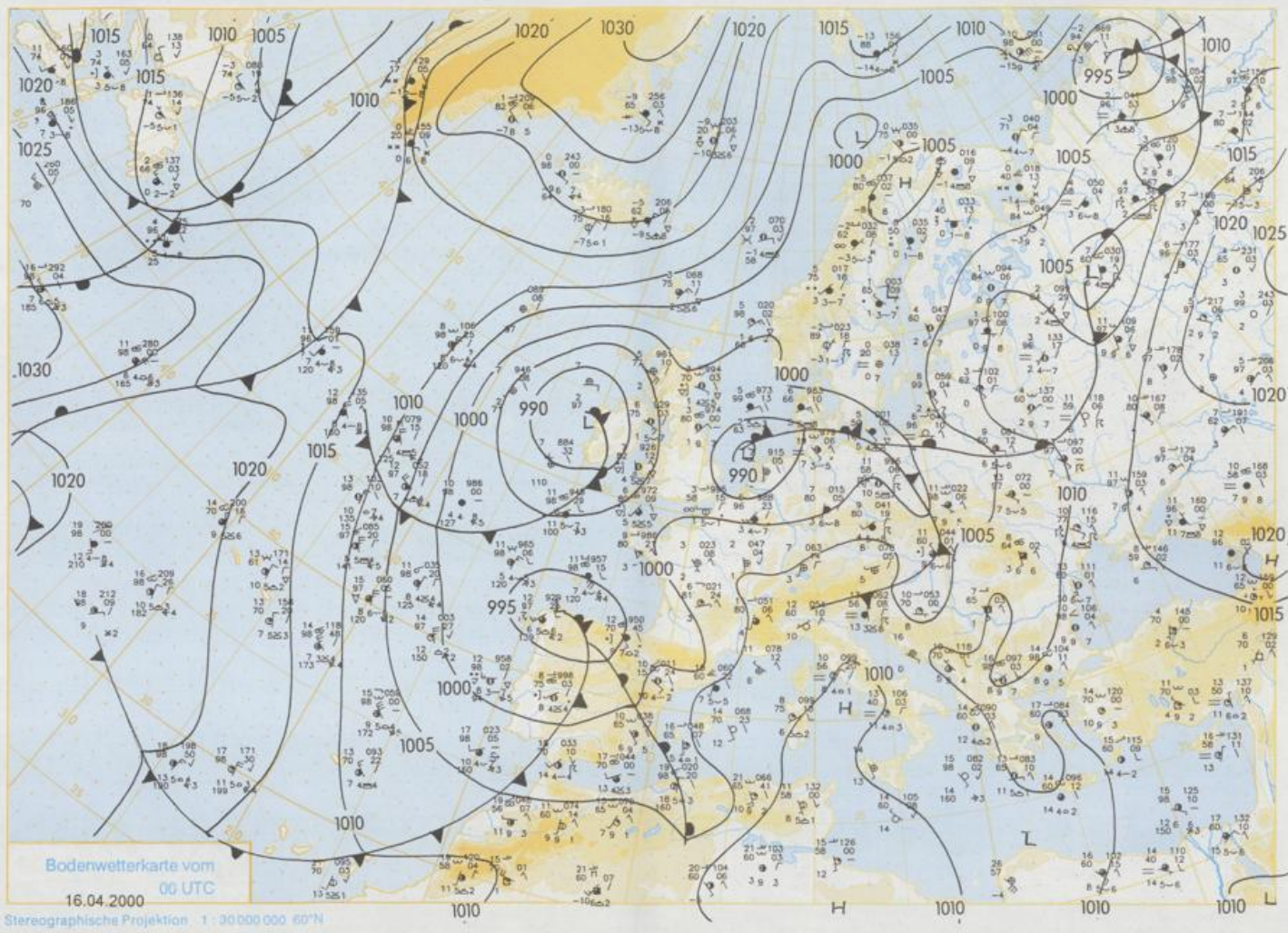
Stereographische Projektion 1 : 60 000 000 60°N



Weitere Aussichten für Mittwoch, den 19.4.00

Wechselnd bewölkt, am Nachmittag im Westen Schauer und Gewitter. Sehr mild mit Tageshöchsttemperaturen zwischen 15 und 20°.





Bodenwetterkarte vom
16.04.2000 00 UTC

Stereographische Projektion 1 : 30000000 60°N

Wettermeldungen von Sonntag, dem 16. April 2000 06 UTC

Station	Bar.-höhe (m)	Luftdr. red.NN (hPa)	Wetter	Wind km/h	Deutschland					Sonne Vort. Std.	RR 24h mm	Schnee höhe cm	Extremwerte der Lufttemperatur			
					Temperaturen (Grad C)								in der Dekade vom 11.04. bis 20.04.			
					Luft 2 m	Tau-punkt	Max	Mittel	Min				Nacht 2 m	5 cm	Tmax Datum	Tmin Datum
Helgoland	8 996.2		stark bew.	S 40	7.1	5.2	8.1	7.7	7.1	6	3.4	0.8	1953	15.8.19.04.1988	-2.1 14.04.1966	
List / Sylt	29 996.2		stark bew.	S 29	7.7	5.3	10.7	7.6	6.9	5	3.4	1	1937	21.4.18.04.1948	-3.7 14.04.1966	
Leck	17 997.3		stark bew.	SW 18	6.5	5.0	10.6	7.3	5.2	4	5.1	0.8	1974	22.5.20.04.1996	-5.6 18.04.1991	
St.P.-Ording	11 996.6		stark bew.	SSW 25	7.7	5.5	9.4	7.7	6.8	5	3.0	2	1951	23.5.20.04.1996	-6.0 12.04.1986	
Schleswig	48 998.3		wolkig	S 7	5.6	4.4	9.2	6.2	5.2	4	0.7	0.3	1947	25.2.18.04.1948	-5.3 12.04.1957	
Kiel	31 997.7		stark bew.	SSW 11	6.8	4.2	9.6	7.5	6.0	5	0.8	0.8	1940	24.2.14.04.1959	-6.7 12.04.1986	
Westermarckf.	9 998.4		leicht bew.	S 11	6.1	5.3	8.0	6.6	5.3	4	0.8	1	1948	21.8.14.04.1959	-2.6 14.04.1966	
Arkona	42 999.4		stark bew.	SW 18	7.7	7.5	8.4	5.6	5.3	5	1.8	7	1951	24.2.04.1988	-2.8 14.04.1970	
Norderney	16 996.3		Regen	SSW 25	7.0	4.8	9.6	7.7	6.8	6	2.1	1	1947	24.2.18.04.1968	-2.4 12.04.1986	
Bremerhaven	11 998.1		stark bew.	SSW 29	7.9	4.9	11.3	8.2	7.9	6	0.5	0.3	1949	24.9.19.04.1964	-3.0 14.04.1970	
Cuxhaven	12 997.4		stark bew.	SSW 25	7.9	4.2	10.4	7.9	6.9	4	0.2	0.8	1946	24.7.14.04.1959	-2.1 14.04.1966	
Hamburg/Flugh.	15 999.1		wolkig	SSW 18	7.3	3.9	11.9	8.4	6.5	4	0.2	0.8	1891	26.3.13.04.1952	-6.5 12.04.1986	
Lübeck	15 998.9		wolkig	S 14	6.1	4.2	12.4	8.4	4.2	-0	0.2	1	1890	26.0.18.04.1948	-8.4 12.04.1986	
Boltenhagen	17 999.4		wolkig	SSW 22	6.0	4.3	10.9	7.3	5.4	4	0.2	0.5	1951	24.5.20.04.1988	-4.3 15.04.1957	
Schwerin	68 999.5		leicht bew.	SSW 14	5.3	4.1	11.4	8.8	5.0	4	0.2	0.3	1947	24.8.20.04.1988	-5.1 12.04.1986	
Warnemünde	10 999.1		leicht bew.	SSW 18	6.7	5.0	11.0	8.0	6.7	6	0.1	9	1951	24.7.20.04.1988	-4.0 13.04.1957	
Tererow	50 1000.3		stark bew.	SSW 22	6.5	4.8	13.6	8.7	6.1	5	0.3	9	1947	24.7.20.04.1986	-6.5 12.04.1986	
Berth	7 999.4		leicht bew.	SSW 11	7.0	5.8	11.1	7.9	7.0	7	0.3	17	1967	26.5.20.04.1988	-5.8 12.04.1986	
Greifswald	6 999.9		stark bew.	SW 14	8.2	6.7	11.6	7.9	7.8	6	1.1	6	1951	25.1.20.04.1986	-10.6 13.04.1957	
Ueckermünde	7 1000.5		leicht bew.	SW 18	8.8	6.3	14.9	9.8	8.8	7	3.4	4	1951	25.2.14.04.1981	-5.9 13.04.1958	
Emden	5 996.7		Regen	SSW 29	6.6	4.5	10.8	6.8	6.6	5	1.3	2	1947	25.0.19.04.1964	-4.0 12.04.1958	
Oldenburg	20 998.5		Regen	SSW 22	7.1	3.7	12.4	8.4	7.1	7	1.1	0.5	1990	25.2.20.04.1996	-4.3 12.04.1996	
Bremen/Flugh.	5 999.1		stark bew.	SSW 18	7.7	3.3	12.0	7.9	5.5	3	0.9	0.6	1890	26.3.17.04.1949	-6.2 12.04.1986	
Soltau	78 1000.1		stark bew.	SSW 11	6.8	3.5	13.0	7.6	5.9	5	1.2	1	1948	25.8.12.04.1952	-9.0 12.04.1986	
Boizenburg	46 1000.0		wolkig	SSW 18	6.9	4.1	12.4	8.0	5.8	4	0.1	0.3	1951	25.2.13.04.1952	-5.6 12.04.1986	
Lüchow	18 1000.8		stark bew.	SW 14	6.5	4.3	12.8	8.3	3.8	2	0.7	0.4	1955	25.2.20.04.1986	-6.1 13.04.1957	
Seehausen/Altm.	23 1000.9		stark bew.	SSW 14	6.9	3.4	15.5	9.7	5.8	3	1.0	0.7	1951	25.0.20.04.1988	-8.4 12.04.1986	
Mernitz	85 1000.7		leicht bew.	SSW 14	6.1	3.2	14.6	8.9	5.7	3	0.3	2	1951	25.0.20.04.1988	-8.4 12.04.1986	
Neuruppin	39 1001.6		leicht bew.	SSW 14	6.1	4.7	17.5	10.7	5.6	3	2.9	20	1958	24.1.14.04.1961	-4.4 13.04.1986	
Neubrandenburg	80 1000.6		leicht bew.	SW 22	7.1	5.9	15.8	9.8	6.7	6	1.9	12	1951	25.1.20.04.1986	-10.6 13.04.1957	
Angermünde	55 1001.7		leicht bew.	SW 11	7.3	5.6	17.0	10.5	7.2	6	4.3	4	1951	25.9.19.04.1968	-6.3 15.04.1957	
Lingen	26 999.3		stark bew.	SSW 18	6.3	4.3	14.4	9.6	6.2	6	1.7	0.8	1951	27.0.20.04.1968	-5.6 12.04.1986	
Münst.-Osn./Flugh.	53 999.9		stark bew.	SW 18	7.1	2.7	13.6	9.5	7.1	7	1.7	0.5	1990	25.6.20.04.1996	-5.5 20.04.1991	
Osnabrück	97 999.8		Regen	SW 18	6.9	2.8	13.3	9.4	6.9	6	1.2	0.5	1952	26.3.20.04.1968	-5.3 12.04.1986	
Diepholz	43 999.4		Regen	SW 22	7.3	2.7	13.0	8.8	7.2	4	1.5	0.9	1952	26.4.20.04.1968	-6.0 12.04.1986	
Bad Salzuflen	139 1000.4		stark bew.	SSW 18	6.8	2.1	12.1	8.9	6.7	6	0.6	1	1935	27.0.20.04.1968	-5.7 12.04.1986	
Hannover/Flugh.	59 1000.3		stark bew.	SSE 11	7.5	2.9	12.3	8.8	7.2	5	0.5	1	1936	27.2.12.04.1939	-6.3 12.04.1986	
Braunschweig	88 1001.8		wolkig	SW 7	7.2	1.8	14.2	8.5	7.0	5	0.3	1	1891	27.6.16.04.1904	-5.4 12.04.1986	
Gerdelegen	48 1001.6		stark bew.	S 11	5.6	3.7	15.0	9.4	3.2	0	0.8	2	1947	25.9.20.04.1996	-11.0 12.04.1986	
Megdeburg	85 1002.2		leicht bew.	SSW 14	6.6	2.3	16.2	10.2	5.9	1	1.2	1	1947	27.6.18.04.1949	-6.9 12.04.1986	
Potsdam	100 1002.8		leicht bew.	SSW 22	5.4	4.5	20.5	11.6	4.8	3	5.2	16	1893	28.3.15.04.1922	-6.4 12.04.1913	
Berlin-Temp.	49 1002.3		leicht bew.	SSW 18	7.0	5.0	19.4	12.0	6.8	5	7.0	19	1876	27.4.18.04.1880	-5.7 15.04.1913	
Lindenberg	104 1003.1		leicht bew.	SW 22	7.1	5.1	18.9	11.7	6.4	5	9.0	3	1947	26.6.18.04.1949	-6.1 12.04.1986	
Menschnow	16 1002.0		leicht bew.	SW 22	7.6	5.7	18.3	12.4	6.9	6	9.9	1	1947	26.6.18.04.1949	-6.1 12.04.1986	
Düsseldorf/Flugh.	41 1001.5		stark bew.	WSW 18	6.6	2.0	14.6	10.2	6.5	6	2.3	1	1970	26.1.19.04.1988	-5.8 12.04.1986	
Bocholt	24 1000.4		stark bew.	SW 22	6.2	2.9	14.2	10.1	6.2	6	1.8	2	1947	27.7.20.04.1968	-5.6 12.04.1986	
Essen	161 1002.3		stark bew.	SW 25	5.8	1.7	13.5	9.4	5.8	6	2.7	1	1935	27.5.18.04.1949	-4.6 12.04.1986	
Lüdenscheid	392 1001.9		Regen	WSW 18	3.8	1.1	10.6	7.9	3.8	3	2.2	2	1951	20.7.20.04.1968	-11.3 12.04.1986	
Kahler Asten	859 -		stark bew.	SW 29	-0.1	-0.8	5.5	3.2	-0.2	-1	0.1	3	Re	1955	20.7.20.04.1968	-11.3 12.04.1986
Bad Lipspringe	158 1001.2		stark bew.	SSW 14	6.3	1.5	11.7	8.6	6.2	5	0.4	2	1951	26.4.12.04.1952	-6.5 12.04.1986	
Kassel	233 1002.7		wolkig	S 11	4.4	2.6	13.5	7.8	4.2	3	1.3	0.0	1951	27.6.20.04.1968	-7.4 12.04.1986	
Göttingen	171 1002.4		wolkig	SSW 14	6.4	1.6	14.4	8.9	5.7	3	0.7	0.2	1947	28.2.18.04.1949	-6.0 11.04.1954	
Leinefelde	356 1002.5		wolkig	SSW 14	5.1	2.6	13.1	7.6	4.4	2	1.8	0.0	1957	25.5.19.04.1964	-7.3 12.04.1986	
Braunlage	610 1002.1		leicht bew.	SW 22	2.9	0.8	11.4	5.0	2.0	0	1.9	2	1936	24.3.18.04.1949	-11.0 12.04.1986	
Brocken	1153 -		in Wolken	SW 65	-1.7	-1.9	6.1	2.0	-1.7	-2	2.3	1	73	1951	18.3.15.04.1959	-12.6 11.04.1986
Artern	166 1003.2		leicht bew.	SW 11	5.7	2.8	17.1	10.2	4.6	3	3.1	0.0	1954	26.2.20.04.1996	-6.5 13.04.1986	
Leipzig/Flugh.	149 1003.9		leicht bew.	SSW 11	7.0	3.4	20.2	11.8	5.8	5	9.7	2	1951	26.0.19.04.1968	-6.0 13.04.1986	
Wittenberg	106 1002.9		leicht bew.	SSW 18	7.0	4.2	20.2	11.8	5.8	4	6.6	14	1951	25.5.19.04.1968	-6.0 12.04.1986	
Oschatz	152 1004.1		leicht bew.	SW 22	7.4	4.4	22.1	11.6	6.9	5	8.4	4	1917	28.0.17.04.1934	-6.3 13.04.1986	
Dresden/Flugh.	232 1004.9		leicht bew.	SW 22	7.4	3.3	20.2	11.6	7.0	5	10.0	10	1917	28.0.17.04.1934	-6.3 13.04.1986	
Dobrlug-Kir.	100 1004.0		leicht bew.	SW 14	6.4	4.4	21.7	12.0	5.7	4	10.3	7	1951	25.2.20.04.1996	-6.9 12.04.1986	
Cottbus	70 1003.8		wolkig	SW 11	7.8	5.1	20.8	12.8	7.1	6	10.4	5	1951	26.8.19.04.1968	-6.6 13.04.1997	
Görlitz	240 1004.5		wolkig	SW 14	7.6	4.4	20.0	11.8	6.1	4	9.5	1	1951	24.0.20.04.1988	-5.6 12.04.1986	
Aachen	205 1001.9		stark bew.	SSW 18	5.6	1.5	13.8	9.7	5.6	5	3.3	0.1	1891	29.3.18.04.1949	-4.7 12.04.1986	
Nürburg-Berw.	486 1003.2		leicht bew.	SW 14	2.6	-0.7	10.4	6.7	2.5	2	3.0	2	1958	28.5.20.04.1968	-8.8 12.04.1986	
Köln-Bonn/Flugh.	100 1002.3		stark bew.	SSW 14	6.8	1.6	14.7	10.0	6.6	5	2.6	4	1958	28.5.20.04.1968	-8.8 12.04.1986	
Bendorf	129 1004.3		stark bew.	SW 14	5.9	1.2	14.1	9.0	5.6	3	2.1	1	1951	28.0.20.04.1968	-4.9 12.04.1986	
Bad Marienberg	555 1004.0		wolkig	SSW 22	2.2	0.4	9.4	5.7	2.1	1	2.2	3	1963	23.4.20.04.1968	-8.8 12.04.1986	
Gießen	195 1003.9		wolkig	S 11												