

Amtsblatt des Deutschen Wetterdienstes

D 7311 A
ISSN 0936-5818

Schutzgebühr monatlich DM 30,25
einschließlich Versandkosten,
Einzelpreis DM 1,25
zuzüglich Versandkosten

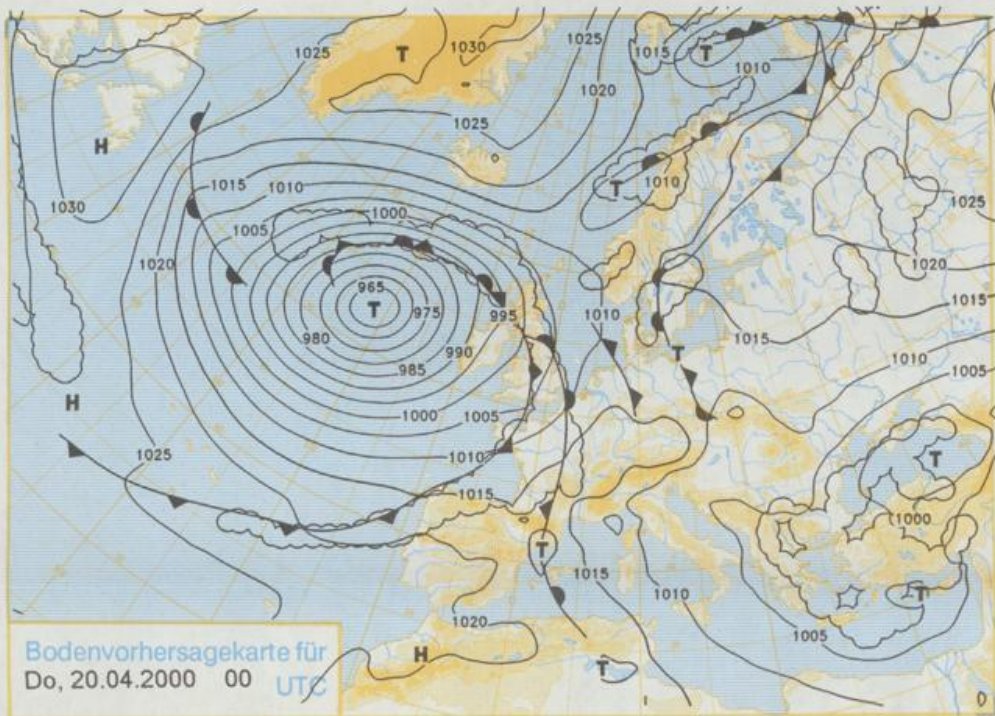
Druck und Verlag: Deutscher Wetterdienst
Frankfurter Straße 135, 63067 Offenbach
Postanschrift: 63004 (Postfach), Telefon: (069) 80 62 - 42 83
Telex: 4152871, Telefax: (069) 80 62 - 41 23
LZB: BLZ 505 000 00 Kto.-Nr.: 505 01004

Erscheint täglich; nur Postbezug

Jahrgang 2000

Dienstag, den 18. April

Nummer: 109

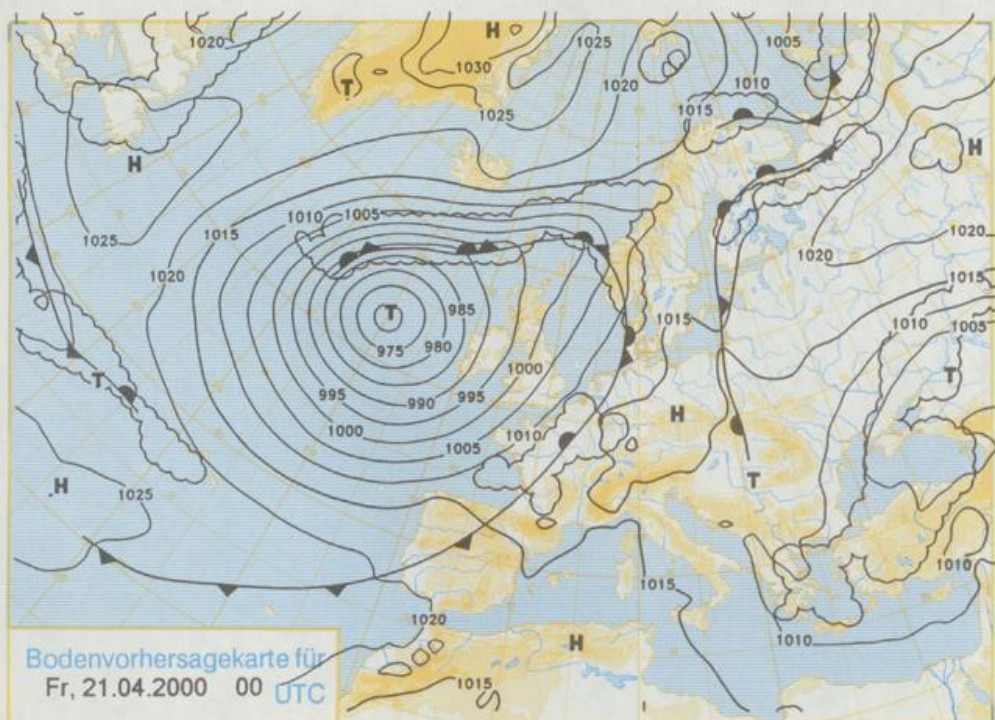


Deutschland - Vorhersage
für Donnerstag, 20.4.2000

Am Donnerstag herrscht zunächst verbreitet Hochdruckeinfluss über Mitteleuropa. Dabei löst sich eine nach Nordwestdeutschland eingedrungene Kaltfront auf, während am Abend sich von Westen her ein neues Frontensystem nähert.

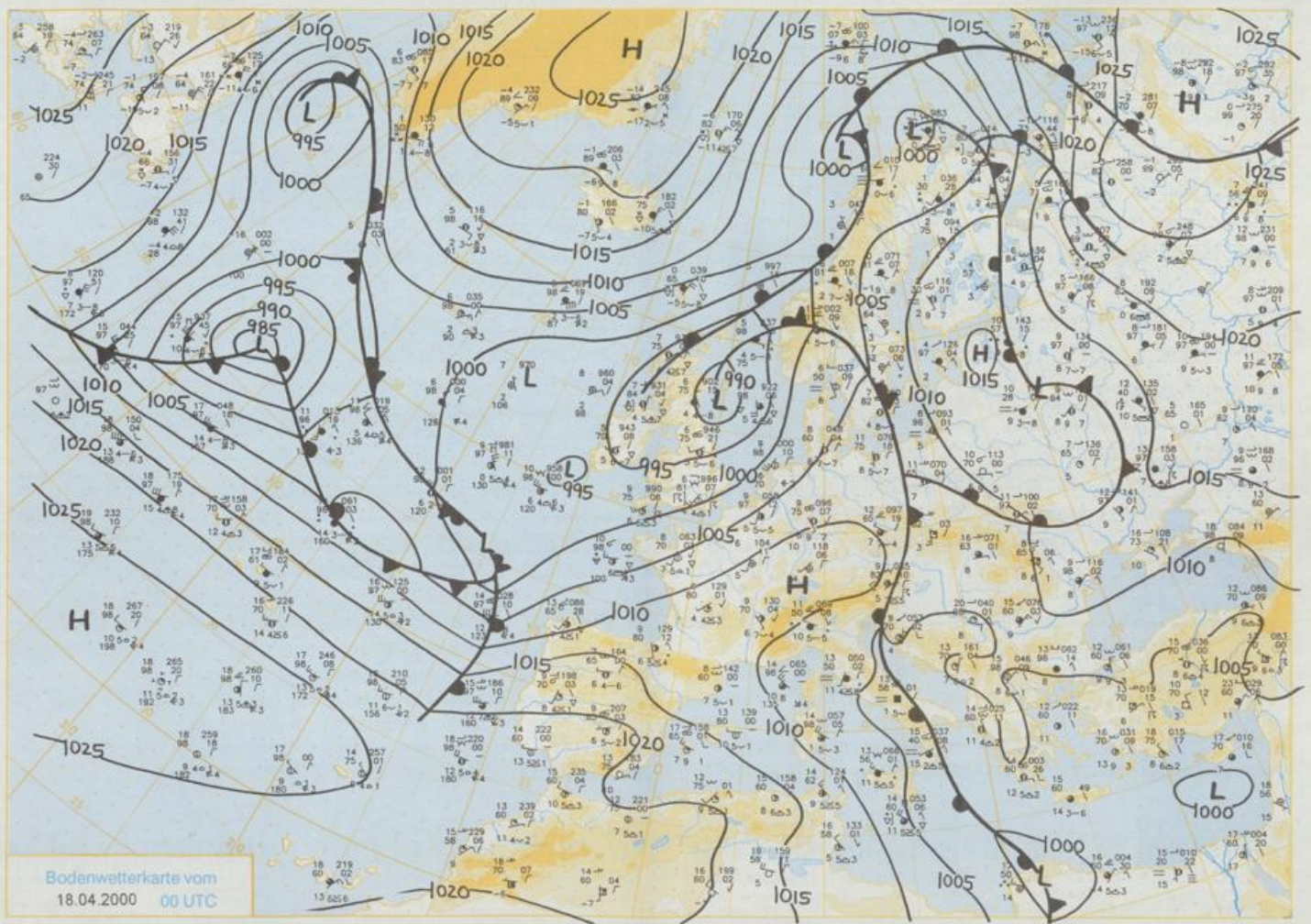
So ist es zunächst teils heiter, teils wolkeig. Lediglich an der Neiße kommt es noch zu vereinzelten Schauern, sonst bleibt es weitgehend niederschlagsfrei. In der zweiten Tageshälfte verdichtet sich im Westen und Südwesten die Bewölkung und nachfolgend setzt am Niederrhein etwas Regen ein. Nach Frühtemperaturen zwischen 2 und 6 Grad steigen am Tage die Temperaturen auf 16 bis 21 Grad an. Der Wind weht schwach und kommt aus südlichen Richtungen.

Stereographische Projektion 1 : 60 000 000 60°N



Weitere Aussichten für
Freitag 21. 04.2000

Im Norden und Westen gibt es etwas Regen. Sonst ist es teils heiter, teils wolkeig und es bleibt weitgehend niederschlagsfrei. Die Temperaturen steigen insgesamt etwas an.



Stereographische Projektion 1 : 30 000 000 60°N

Wettermeldungen von Dienstag, dem 18. April 2000 06 UTC

Station	Bar.-höhe (m)	Luftdr. red. (hPa)	Wetter	Deutschland										Extremwerte der Lufttemperatur					
				Wind		Temperaturen (Grad C)					Sonne	RR	Schnee	in der Dekade vom 11.04.		bis 20.04.			
				km/h	Luft 2 m	Tau- Max Mittel Min Nacht	Vortag	2 m	5 cm	Std.				24h	höhe	seit	Tmax	Datum	Tmin
Heigoland	8	1006.1	wolkig	S	32	7.4	5.0	10.4	8.3	7.3	3	3.2	1	1953	15.8	19.04.1988	-2.1	14.04.1966	
List / Sylt	29	1005.8	leicht bew.	SSW	29	7.8	5.4	10.8	8.2	7.4	5	2.2	2	1937	21.4	18.04.1948	-3.7	14.04.1966	
Leck	17	1007.1	leicht bew.	S	18	7.2	5.5	11.5	7.9	6.0	4	1.1	1	1974	22.5	20.04.1996	-5.8	18.04.1991	
St.P.-Ording	11	1006.7	leicht bew.	S	22	8.1	5.8	11.4	9.2	7.7	5	1.8	1	1951	23.5	20.04.1996	-6.0	12.04.1986	
Schleswig	48	1008.1	stark bew.	SSW	14	7.0	4.5	14.0	8.7	6.3	3	0.5	2	1947	25.2	18.04.1948	-5.3	12.04.1957	
Kiel	31	1008.3	stark bew.	SSW	14	8.2	4.2	15.3	9.8	6.0	4	0.2	0.0	1940	24.2	14.04.1959	-6.7	12.04.1986	
Westermarktd.	9	1008.4	stark bew.	SSE	11	5.8	5.1	13.0	9.2	4.8	3	0.6	0.0	1948	21.8	14.04.1959	-2.6	14.04.1968	
Arkona	42	1009.7	bedeckt	SW	18	8.0	7.0	10.8	8.2	6.6	6	4.8	0.3	1951	24.0	20.04.1988	-2.8	14.04.1970	
Norderney	16	1006.4	leicht bew.	S	18	6.5	4.9	12.9	8.6	6.3	5	2.9	4	1947	24.2	18.04.1988	-2.4	12.04.1986	
Bremerhaven	11	1008.1	stark bew.	S	18	8.5	5.6	14.1	11.3	7.5	6	1.6	0.0	1949	24.9	19.04.1964	-3.0	14.04.1970	
Cuxhaven	12	1007.5	leicht bew.	S	14	7.9	4.2	13.7	10.8	7.8	5	2.0	1.0	1946	24.7	14.04.1959	-2.1	14.04.1966	
Hamburg/Flugh.	15	1008.7	stark bew.	SSW	11	8.9	4.5	14.9	11.5	8.3	6	0.2	0.0	1891	26.3	13.04.1952	-6.5	12.04.1986	
Lübeck	15	1008.7	stark bew.	S	7	7.5	4.5	15.6	9.8	6.2	1	0.0	0.0	1890	26.0	18.04.1948	-8.4	12.04.1986	
Boitenhagen	17	1009.2	bedeckt	SW	14	7.0	4.7	15.2	10.4	6.2	5	0.2	0.0	1951	24.5	20.04.1988	-4.3	15.04.1957	
Schwerin	68	1009.3	stark bew.	S	11	8.4	4.7	16.0	12.1	8.0	6	1.3	0.0	1947	24.8	20.04.1988	-5.1	12.04.1986	
Warnemünde	10	1008.9	bedeckt	S	11	9.2	4.5	16.4	12.1	9.1	7	1.2	0.0	1951	24.7	20.04.1988	-4.0	13.04.1957	
Teterow	50	1010.3	bedeckt	S	14	7.8	5.8	19.7	11.4	7.2	6	3.1	0.0	1947	24.7	20.04.1996	-6.5	12.04.1986	
Barth	7	1009.6	bedeckt	S	4	6.8	4.8	16.7	10.6	6.0	4	1.6	0.0	1967	26.5	20.04.1988	-5.8	12.04.1986	
Greifswald	6	1009.9	bedeckt	SW	11	10.1	6.4	19.8	13.4	9.9	6	5.8	0.0	1951	25.1	20.04.1996	-10.6	13.04.1957	
Ueckermünde	7	1010.4	bedeckt	SSW	11	10.5	6.2	22.1	14.2	10.2	7	8.5	0.0	1951	25.2	14.04.1961	-5.9	13.04.1957	
Emden	5	1006.7	wolkig	S	18	7.1	4.9	14.8	9.4	6.5	5	2.7	1	1947	25.0	19.04.1964	-4.0	12.04.1958	
Oldenburg	20	1008.3	wolkig	S	11	8.3	4.7	16.0	11.4	8.2	6	3.5	0.0	1990	25.2	20.04.1996	-4.3	12.04.1986	
Bremen/Flugh.	5	1008.3	wolkig	S	11	7.5	4.8	14.8	10.6	6.4	4	1.0	0.2	1890	26.3	17.04.1949	-6.2	12.04.1986	
Soltau	76	1009.6	stark bew.	SSW	7	7.5	4.7	14.5	10.4	6.2	4	0.2	0.0	1948	25.8	12.04.1952	-9.0	12.04.1986	
Boizenburg	48	1009.6	stark bew.	S	7	8.5	4.6	15.3	11.3	8.5	6	0.5	0.0	1951	25.2	13.04.1952	-5.6	12.04.1986	
Lüchow	18	1010.1	bedeckt	SSW	7	8.5	5.3	17.1	11.4	7.5	6	2.4	0.0	1955	25.2	20.04.1988	-6.1	13.04.1957	
Seehausen/Altm.	23	1010.4	bedeckt	SSE	11	8.0	5.4	18.7	12.1	7.7	7	4.3	0.0	1951	25.0	20.04.1988	-6.4	12.04.1986	
Marnitz	39	1011.0	bedeckt	S	7	8.7	4.4	18.1	11.5	8.7	5	3.9	0.0	1951	25.0	20.04.1988	-6.4	12.04.1986	
Neuruppin	39	1011.0	bedeckt	S	7	8.6	4.7	19.6	13.0	8.4	7	7.0	0.0	1958	24.1	14.04.1961	-4.4	13.04.1986	
Neubrandenburg	80	1010.3	bedeckt	SSW	18	9.7	6.4	19.6	13.4	9.3	8	5.7	0.0	1951	25.9	19.04.1968	-6.3	15.04.1957	
Angermünde	55	1011.0	stark bew.	S	7	10.2	6.2	21.5	14.6	9.8	9	9.2	0.6	1951	25.9	19.04.1968	-6.3	15.04.1957	
Lingen	26	1008.0	stark bew.	S	11	8.3	5.4	15.7	11.6	8.2	7	4.6	0.0	1951	27.0	20.04.1988	-5.6	12.04.1986	
Münst.-Osn./Flugh.	53	1008.5	stark bew.	SSE	7	8.0	5.2	14.9	11.8	8.0	5	2.1	0.1	1990	25.6	20.04.1996	-5.5	20.04.1991	
Osnabrück	97	1008.6	leicht bew.	SSW	14	9.1	5.3	14.4	12.0	8.9	7	0.9	0.0	1952	26.3	20.04.1988	-5.3	12.04.1986	
Diepholz	43	1008.6	stark bew.	SSE	11	7.4	4.9	14.8	10.4	6.0	3	1.4	0.0	1952	26.4	20.04.1988	-6.0	12.04.1986	
Bad Salzuffen	139	1009.2	stark bew.	SSW	11	8.8	4.7	17.1	11.3	8.3	5	0.9	0.0	1935	27.0	20.04.1968	-5.7	12.04.1986	
Hannover/Flugh.	59	1009.4	stark bew.	S	14	8.9	5.0	15.5	11.7	8.6	7	0.2	0.0	1936	27.2	12.04.1939	-6.3	12.04.1986	
Braunschweig	88	1010.6	bedeckt	SSW	11	10.0	4.6	15.5	11.5	8.8	8	0.5	0.0	1891	27.6	18.04.1904	-5.4	12.04.1986	
Gardelegen	48	1010.4	bedeckt	SSE	11	8.3	4.5	17.9	12.0	8.3	6	3.1	0.0	1947	25.9	20.04.1996	-11.0	12.04.1986	
Magdeburg	85	1011.0	bedeckt	S	7	8.1	5.1	18.2	12.7	7.9	6	4.9	0.0	1947	27.6	18.04.1949	-6.9	12.04.1986	
Potsdam	100	1011.6	bedeckt	S	14	10.1	5.8	22.8	13.8	9.4	8	7.8	0.0	1893	28.3	15.04.1922	-6.4	12.04.1913	
Berlin-Temp.	49	1011.6	stark bew.	SSE	11	10.6	7.0	22.1	15.4	10.4	9	7.9	0.0	1876	27.4	18.04.1890	-5.7	15.04.1913	
Lindenberg	104	1011.9	stark bew.	S	7	8.8	7.5	21.9	15.1	8.8	8	7.5	0.2	1947	26.6	18.04.1949	-6.1	12.04.1986	
Menschow	18	1011.0	Regen	WSW	7	10.2	7.4	22.2	14.4	10.2	8	9.6	0.0	1951	25.9	19.04.1968	-6.3	15.04.1957	
Düsseldorf/Flugh.	41	1009.0	stark bew.	S	18	8.7	5.0	15.7	11.8	7.8	6	4.2	0.6	1970	26.1	19.04.1988	-5.8	12.04.1986	
Bocholt	24	1008.2	wolkig	SSE	11	6.6	4.5	14.5	11.6	6.2	3	4.4	0.3	1947	27.7	20.04.1968	-5.6	12.04.1986	
Essen	181	1009.8	stark bew.	S	22	8.4	4.9	14.2	10.6	7.5	6	3.8	1	1935	27.5	18.04.1949	-4.6	12.04.1986	
Lüdenscheid	392	1009.8	stark bew.	SW	11	6.9	4.1	12.0	9.8	6.8	5	2.6	0.0	1955	20.7	20.04.1968	-11.3	12.04.1986	
Kahler Asten	859	-	bedeckt	S	25	3.2	3.1	8.8	5.3	3.1	3	0.8	0.1	1955	20.7	20.04.1968	-11.3	12.04.1986	
Bad Lippspringe	158	1009.9	stark bew.	S	11	8.7	4.7	14.4	11.3	7.8	5	0.6	0.0	1951	26.4	12.04.1952	-6.5	12.04.1986	
Kassel	233	1010.7	bedeckt	SE	14	8.5	5.4	14.7	10.4	7.4	5	1.5	0.0	1951	27.6	20.04.1988	-7.4	12.04.1986	
Göttingen	171	1011.0	bedeckt	SE	14	8.5	5.1	15.8	10.8	7.2	5	1.7	0.0	1947	26.2	18.04.1949	-6.0	11.04.1954	
Leinefelde	358	1010.9	bedeckt	SW	18	7.5	4.5	14.4	9.9	6.7	4	1.6	0.0	1957	25.5	19.04.1964	-7.3	12.04.1986	
Braunlage	610	1011.5	-	WSW	7	4.5	3.4	13.3	8.0	3.6	1	2.1	0.0	1936	24.3	18.04.1949	-11.0	12.04.1986	
Brocken	1153	-	in Wolken	SW	47	1.8	1.6	9.3	4.4	1.7	1	2.2	0.0	64	1951	18.3	15.04.1959	-12.6	11.04.1986
Artern	166	1011.7	bedeckt	SW	7	9.0	4.5	18.6	11.6	8.8	7	5.7	0.0	1954	26.2	20.04.1996	-6.5	13.04.1986	
Leipzig/Flugh.	149	1011.8	bedeckt	S	11	9.4	5.9	18.6	12.8	9.0	8	8.2	0.0	1951	26.0	19.04.1968	-6.0	13.04.1986	
Wittenberg	106	1011.6	bedeckt	S	7	9.7	6.0	20.5	13.8	9.4	8	8.5	0.0	1951	25.5	19.04.1968	-6.0	12.04.1986	
Oschatz	152	1012.5	bedeckt	SSW	4	9.2	8.3	21.6	13.6	9.1	8	7.8	3	1917	28.0	17.04.1934	-6.3	13.04.1986	
Dresden/Flugh.	232	1012.9	stark bew.	SSE	14	8.2	7.9	21.1	13.8	8.0	7	9.8	2	1917	28.0	17.04.1934	-6.3	13.04.1986	
Doblerug-Kir.	100	1012.3	bedeckt	S	11	9.1	8.3	22.6	14.9	8.9	8	7.9	5	1951	25.2	20.04.1996	-6.9	12.04.1986	
Cottbus	70	1012.4	Regen	SSW	4	9.2	7.2	23.7	15.5	9.2	9	9.2	0.0	1951	26.8	19.04.1968	-6.6	13.04.1997	
Görlitz	240	1012.8	bedeckt	SW	4	8.6	7.5	21.4	14.8										