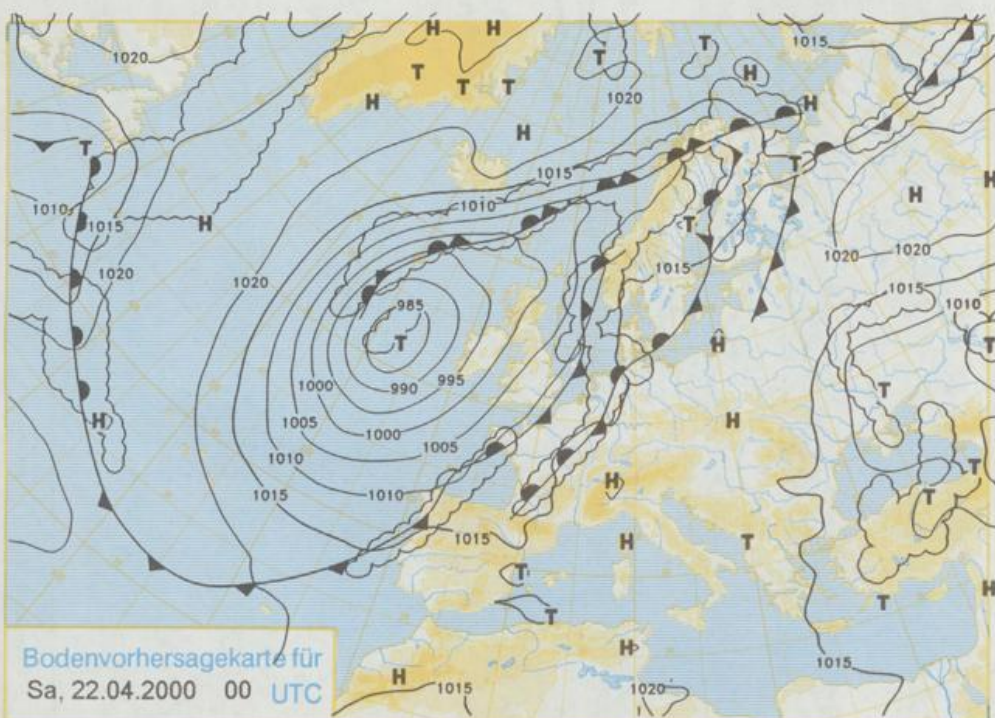


Deutschland – Vorhersage
für Freitag, 21.04.00

Deutschland liegt auf der Ostseite des Zentraltiefs über dem Ostatlantik in einer südwestlichen Strömung. Von Westen dringt die fast strömungsparallele Kaltfront des Zentraltiefs, an der sich Wellen bilden, in den Nordwesten vor.

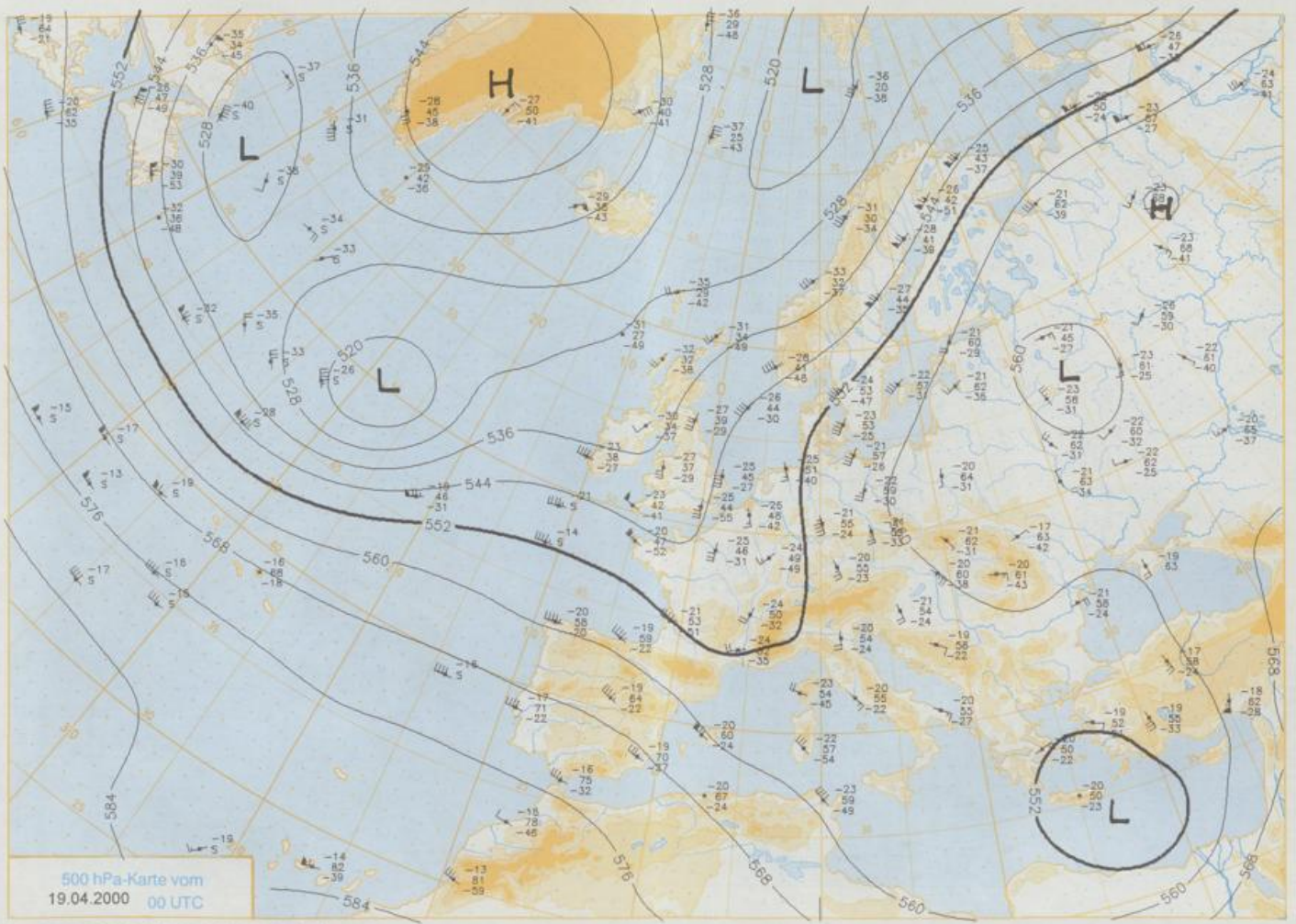
Nördlich der Linie Trier, Rostock ist der Himmel meist stark bewölkt und im Nordwesten Deutschlands regnet es zeitweise leicht. Südlich dieser Linie wird heiteres oder wolkgiges Wetter erwartet, und es bleibt allgemein trocken. Nach Frühtemperaturen zwischen 4 und 11°C werden am Tage 18 bis 24°C erreicht. Der Wind ist allgemein schwach und kommt aus südlichen Richtungen.

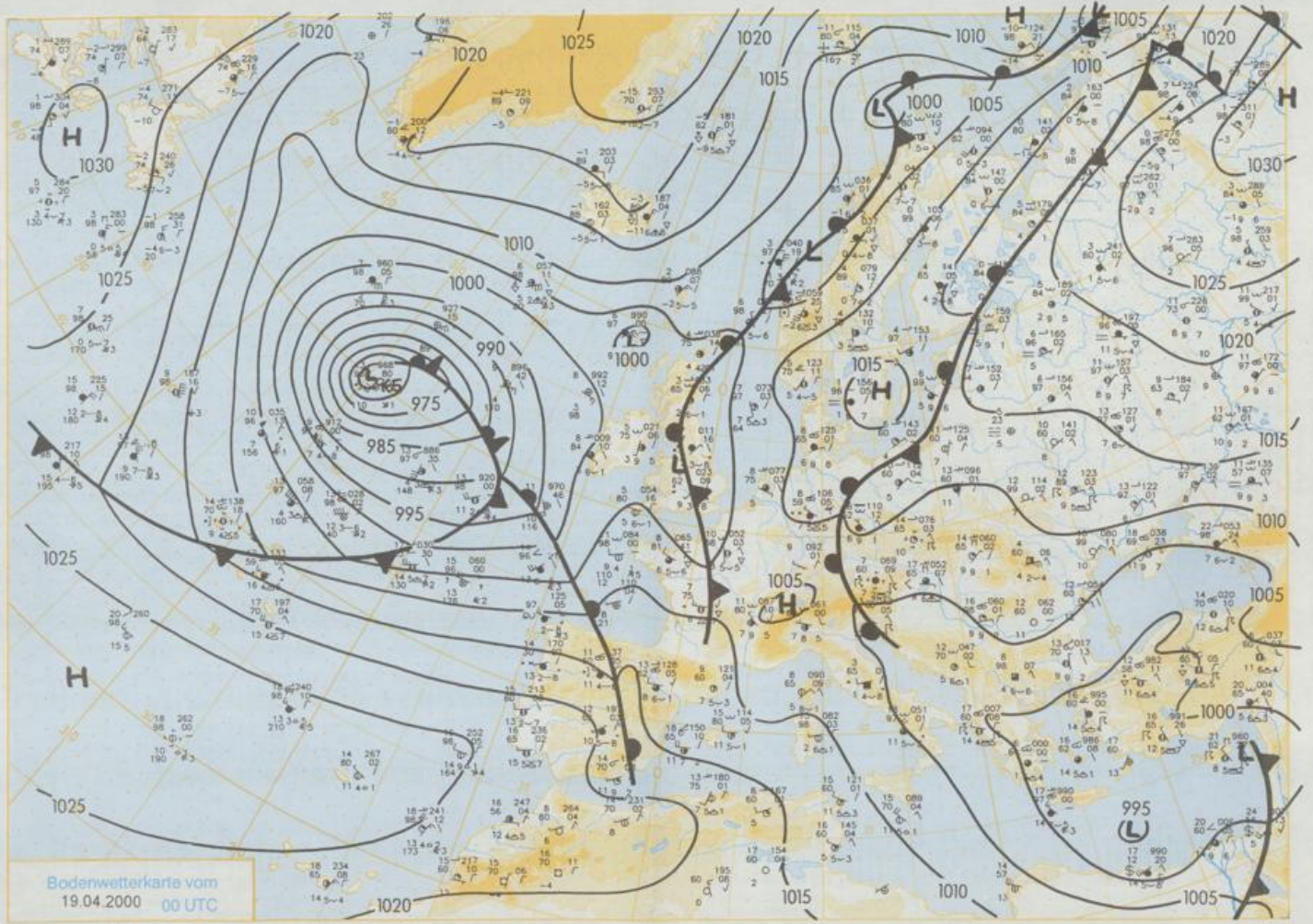
Stereographische Projektion 1 : 60 000 000 60°N



Weitere Aussichten für
Samstag, 22.04.00

Im Westen und Nordwesten wechselnd bewölkt und einzelne Schauer. In den anderen Gebieten meist heiter. Sehr mild.





Stereographische Projektion 1 : 30 000 000 60°N

Wettermeldungen von Mittwoch, dem 19. April 2000 06 UTC

Station	Bar.-höhe (m)	Luftdr. red. NN (hPa)	Wetter	Wind km/h	Temperaturen (Grad C)					Nacht 2 m 5 cm	Sonne Vort. Std.	RR 24h mm	Schnee höhe cm	Extremwerte der Lufttemperatur in der Dekade vom 11.04. bis 20.04.				
					Luft 2 m	Taufpunkt	Max	Mittel	Min					Tmax Datum	Tmin Datum	Tmax Datum	Tmin Datum	
																		Vortag
Helgoland	8	1009.9	bedeckt	ESE	25	8.1	6.3	11.3	8.8	8.0	6	8.0		1953	15.8	19.04.1988	-2.1	14.04.1966
List / Sylt	29	1010.7	bedeckt	E	18	7.9	8.7	12.2	9.3	7.4	4	8.8		1937	21.4	18.04.1948	-3.7	14.04.1966
Leck	17	1011.4	stark bew.	E	14	7.9	8.6	14.3	9.4	6.7	5	8.7		1974	22.5	20.04.1996	-5.6	18.04.1991
St.P.-Ording	11	1010.3	stark bew.	ESE	18	8.5	7.0	14.2	9.8	7.0	5	6.5	0.0	1951	23.5	20.04.1996	-6.0	12.04.1986
Schleswig	48	1012.4	Regen	ESE	7	8.2	7.0	14.6	10.4	6.8	5	3.4	0.5	1947	25.2	18.04.1948	-5.3	12.04.1957
Kiel	31	1012.2	Regen	NE	7	8.1	7.0	15.7	11.0	6.6	5	2.3	1	1940	24.2	14.04.1959	-6.7	12.04.1986
Westermarckd.	9	1012.2	Regen	ENE	14	7.8	7.7	13.3	8.7	6.4	6	0.1	0.6	1948	21.8	14.04.1959	-2.6	14.04.1966
Arkona	42	1013.9	stark bew.	E	14	6.7	5.4	13.3	9.0	6.1	6	6.2	0.0	1951	24.0	20.04.1988	-2.8	14.04.1970
Norderney	16	1009.6	bedeckt	SE	11	9.1	6.3	14.2	10.4	9.0	8	11.2	0.0	1947	24.2	18.04.1968	-2.4	12.04.1986
Bremenhaven	11	1010.5	Regen	ESE	11	9.3	8.7	15.1	11.7	9.2	8	5.2	0.3	1949	24.9	19.04.1964	-3.0	14.04.1970
Cuxhaven	12	1010.5	Regen	SE	7	9.1	7.2	15.5	11.4	8.7	8	5.4	0.2	1948	24.7	14.04.1959	-2.1	14.04.1966
Hamburg/Flugh.	15	1010.4	Regen	N	7	9.3	7.9	14.7	11.6	8.4	6	1.4	1	1891	26.3	13.04.1952	-6.5	12.04.1986
Lübeck	15	1010.9	Regen	ENE	7	9.1	8.7	15.1	9.9	6.6	4	1	1	1890	26.0	18.04.1948	-8.4	12.04.1986
Boitenhagen	17	1011.8	Regen	NE	7	8.0	7.2	14.3	9.0	7.4	5	0.5	4	1951	24.5	20.04.1988	-4.3	15.04.1957
Schwerin	68	1010.8	Regen	ENE	11	8.9	8.7	16.4	11.3	8.8	7	4.4	4	1947	24.8	20.04.1988	-5.1	12.04.1986
Warnemünde	10	1011.4	stark bew.	E	11	9.0	6.8	16.5	11.9	8.2	8	4.0	0.1	1951	24.7	20.04.1988	-4.0	13.04.1957
Teterow	50	1011.4	Regen	E	14	9.6	5.9	16.5	11.6	8.1	8	4.1	0.3	1947	24.7	20.04.1988	-6.5	12.04.1986
Barth	7	1012.4	stark bew.	ENE	14	9.1	6.7	16.2	10.5	7.9	6	3.5	0.1	1967	26.5	20.04.1988	-5.8	12.04.1986
Greifswald	6	1012.4	wolkig	E	14	9.1	6.7	16.5	10.8	7.1	4	5.3		1951	25.1	20.04.1996	-10.6	13.04.1957
Ueckermünde	7	1012.0	leicht bew.	ENE	18	10.0	6.5	15.5	11.4	9.3	7	8.2	0.1	1951	25.2	14.04.1961	-5.9	13.04.1958
Emden	5	1009.4	Regen	SSE	14	9.3	7.0	14.8	8.9	6.1	3	8.7	0.0	1947	25.0	19.04.1964	-4.0	12.04.1986
Oldenburg	20	1010.3	Regen	ESE	7	9.1	7.4	15.9	11.8	9.1	8	5.3	0.3	1890	25.2	20.04.1996	-4.3	12.04.1986
Bremen/Flugh.	5	1009.9	Regen	ENE	4	8.9	7.8	15.6	11.6	8.8	8	4.6	1	1890	26.3	17.04.1949	-6.2	12.04.1986
Soi tau	78	1010.0	Regen	N	7	8.3	8.2	15.2	10.2	8.0	7	0.9	2	1948	25.8	12.04.1952	-9.0	12.04.1986
Boizenburg	46	1010.8	Regen	NE	14	9.6	9.6	14.6	10.8	9.1	6	0.3	2	1951	25.2	13.04.1952	-5.6	12.04.1986
Lüchow	18	1010.0	Regen	NE	7	9.8	9.6	16.9	11.4	8.4	7	3.4	10	1955	25.2	20.04.1996	-6.1	13.04.1957
Seehausen/Altm.	23	1010.0	Regen	NNE	7	10.0	9.9	16.9	10.8	8.2	6	2.5	6					
Marnitz	85	1010.7	stark bew.	N	11	9.2	7.7	16.5	10.8	7.8	4	4.1	2	1951	25.0	20.04.1988	-6.4	12.04.1986
Neuruppin	39	1010.0	stark bew.	ENE	18	10.9	6.5	16.9	12.5	10.3	9	6.0	0.1	1958	24.1	14.04.1961	-4.4	13.04.1986
Neubrandenburg	80	1011.4	leicht bew.	ENE	18	8.8	6.9	16.7	11.7	7.7	7	5.5	0.0					
Angermünde	55	1010.9	leicht bew.	NNE	11	8.8	6.9	18.1	13.0	7.6	5	7.6	0.0	1951	25.9	19.04.1968	-6.3	15.04.1957
Lingen	26	1009.3	Regen	E	7	9.8	7.8	16.1	11.7	9.8	9	4.8	0.0	1951	27.0	20.04.1968	-5.6	12.04.1986
Münst.-Osn./Flugh.	53	1008.9	stark bew.	S	4	8.9	8.9	15.8	12.0	8.8	8	3.8	0.1	1990	25.6	20.04.1996	-5.5	20.04.1991
Osnabrück	97	1009.1	Regen	E	7	8.5	8.5	15.0	11.6	8.4	7	3.4	2	1952	26.3	20.04.1968	-5.3	12.04.1986
Diepholz	43	1009.3	Regen	NE	4	9.1	7.7	14.9	11.1	8.7	8	3.0	0.3	1952	26.4	20.04.1968	-6.0	12.04.1986
Bad Salzuflen	139	1009.0	Regen	NE	7	8.4	7.5	14.6	11.4	7.9	8	1.7	4	1935	27.0	20.04.1968	-5.7	12.04.1986
Hannover/Flugh.	59	1009.0	Regen	N	7	8.8	7.8	14.6	11.2	8.4	8	1	5	1936	27.2	12.04.1939	-6.3	12.04.1986
Braunschweig	88	1009.2	Regen	ENE	7	9.6	9.6	15.2	11.6	9.5	9	1.9	3	1891	27.6	16.04.1904	-5.4	12.04.1986
Gardelegen	48	1009.6	Regen	W	4	9.8	9.3	16.7	10.9	8.6	7	2.6	11	1947	25.9	20.04.1996	-11.0	12.04.1986
Magdeburg	85	1008.8	bedeckt	N	7	9.9	9.9	16.6	12.4	9.6	9	2.5	11	1947	27.6	18.04.1949	-6.9	12.04.1986
Potsdam	100	1009.8	Gewitter	E	18	11.1	6.8	19.4	13.4	10.1	7	6.2	0.1	1893	28.3	15.04.1922	-6.4	12.04.1913
Berlin-Temp.	49	1009.6	wolkig	E	14	10.8	7.0	19.3	14.7	10.0	9	6.8	0.0	1876	27.4	18.04.1940	-5.7	15.04.1913
Lindenberg	104	1009.0	leicht bew.	ENE	18	9.8	6.0	17.9	13.4	9.1	8	7.1	0.0	1947	26.8	18.04.1989	-6.1	12.04.1986
Manschnow	16	1009.2	leicht bew.	E	18	10.1	6.3	18.7	13.3	9.6	8	7.2	0.1					
Düsseldorf/Flugh.	41	1008.6	leicht bew.	SE	11	9.4	5.8	15.5	11.9	8.4	6	3.8		1970	26.1	19.04.1988	-5.8	12.04.1986
Bocholt	24	1008.8	wolkig	ESE	4	8.5	5.0	15.0	11.0	8.3	5	5.5		1947	27.7	20.04.1988	-5.6	12.04.1986
Essen	161	1009.3	wolkig	E	7	8.0	5.2	15.4	11.4	7.7	5	4.0		1935	27.5	18.04.1949	-4.6	12.04.1986
Lüdenscheid	392	1009.2	stark bew.	still	7	6.1	5.0	12.5	9.3	5.6	4	3.4	0.0					
Kahler Asten	859	-	in Wolken	SSE	4	4.6	4.5	9.2	5.7	3.8	4	1.3	3	1955	20.7	20.04.1988	-11.3	12.04.1986
Bad Lippspringe	158	1009.0	Regen	WSW	4	8.4	7.8	14.4	11.0	8.2	8	0.8	4	1951	26.4	12.04.1952	-6.5	12.04.1986
Kassel	233	1008.5	Sprühregen	NW	4	8.7	8.4	12.7	10.3	8.3	8	7		1951	27.6	20.04.1968	-7.4	12.04.1986
Göttingen	171	1008.7	bedeckt	S	4	8.8	8.8	13.6	10.3	8.4	7	0.1	2	1947	28.2	18.04.1949	-6.0	11.04.1954
Leinefelde	356	1008.4	Regen	still	8	8.4	8.1	12.8	10.0	8.1	7	0.2	4	1957	25.5	19.04.1964	-7.3	12.04.1968
Braunlage	610	1008.6	Regen	ENE	7	7.3	6.8	11.4	8.0	6.7	6	0.8	2	1936	24.3	18.04.1949	-11.0	12.04.1986
Brocken	1153	-	Regen	SE	22	5.1	5.0	7.1	4.5	3.2	3	1.1	4	1951	18.3	15.04.1959	-12.6	11.04.1986
Artern	166	1008.5	Schauer	SW	4	10.1	9.2	16.4	12.0	9.6	9	3.9	12	1954	26.2	20.04.1996	-6.5	13.04.1986
Leipzig/Flugh.	149	1008.3	Gewitter	E	4	10.1	8.4	17.3	12.8	9.7	9	5.4	1	1951	26.0	19.04.1968	-6.0	13.04.1986
Wittenberg	106	1008.1	Gewitter	ENE	14	9.4	8.0	18.6	13.2	9.4	9	6.1	2	1951	25.5	19.04.1968	-6.0	12.04.1986
Oschatz	152	1008.0	wolkig	ENE	4	9.5	8.6	17.6	12.4	9.0	7	6.8	0.2					
Dresden/Flugh.	232	1007.7	wolkig	E	4	8.1	7.6	15.8	10.9	7.7	5	4.4	2	1917	28.0	17.04.1934	-6.3	13.04.1986
Doberlug-Kir.	100	1008.2	wolkig	ENE	14	9.6	7.5	18.0	12.3	8.7	7	6.6	2	1951	25.2	20.04.1996	-6.9	12.04.1986
Cottbus	70	1008.3	leicht bew.	NE	14	9.7	5.9	18.9	13.4	9.1	8	6.4	0.3	1951	26.8	19.04.1968	-6.6	13.04.1997
Görlitz	240	1007.5	wolkig	NE	14	8.9	7.2	16.3	11.9	8.4	8	4.8	0.0	1951	24.0	20.04.1988	-5.8	12.04.1986
Aachen	205	1008.2	leicht bew.	S	11	7.8	5.7	14.9	11.0	6.7	4	3.1		1891	29.3	18.04.1949	-	