

## Amtsblatt des Deutschen Wetterdienstes

D 7311 A  
ISSN 0936-5818

Schutzgebühr monatlich DM 30,25  
einschließlich Versandkosten.  
Einzelpreis DM 1,25  
zuzüglich Versandkosten

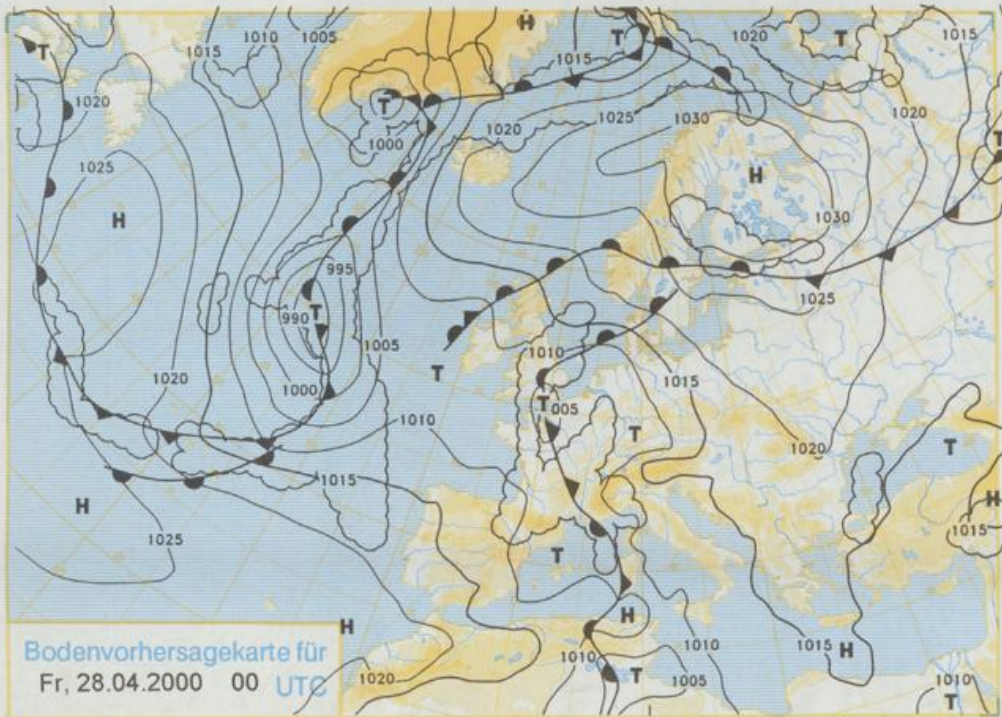
Druck und Verlag: Deutscher Wetterdienst  
Frankfurter Straße 135, 63067 Offenbach  
Postanschrift: 63004 (Postfach), Telefon: (069) 80 62 - 42 83  
Telefax: 41 52 871, Telefax: (069) 80 62 - 41 23  
LZB: BLZ 505 000 00 Kto.-Nr.: 505 01004

Erscheint täglich; nur Postbezug

Jahrgang 2000

Mittwoch, den 26. April

Nummer: 117



Deutschland – Vorhersage  
für Freitag, den 28.04.00

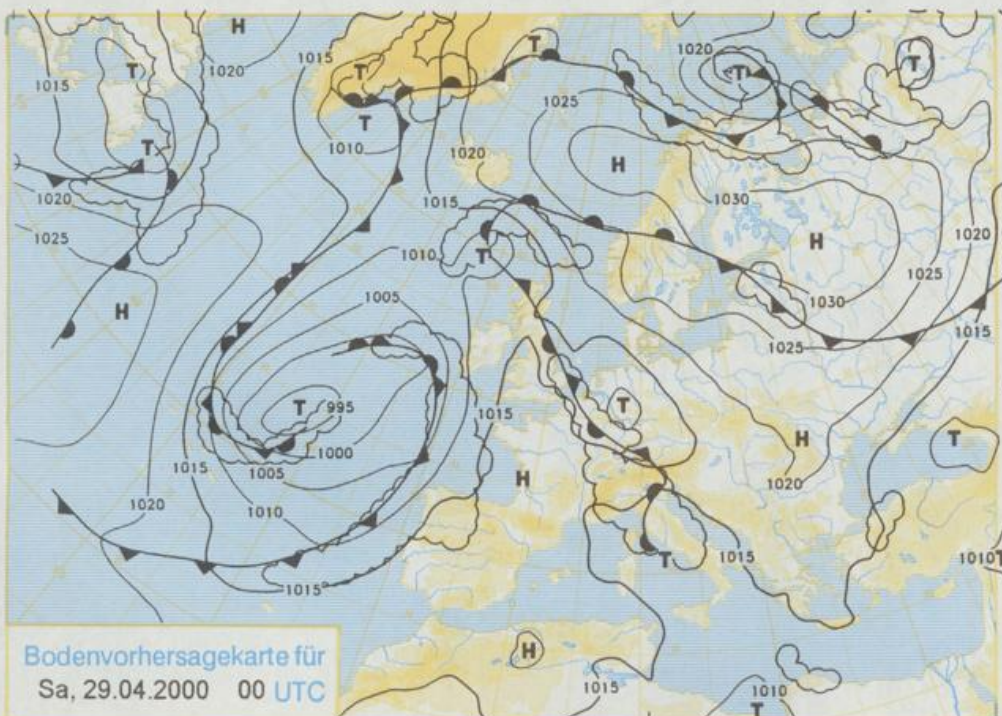
Deutschland liegt zwischen einem umfangreichen westeuropäischen Tief- und einem von Nord- über Mittel- nach Südosteuropa reichenden Hochdruckgebiet in einer bodennah südöstlichen Strömung. Sie führt trockene und warme Festlandsluft in das Vorhersagegebiet. Am Abend bildet sich über dem Westen und Südwesten eine Tiefdruckrinne aus, die von Frankreich her feuchtlabile Luft einfließen lässt.

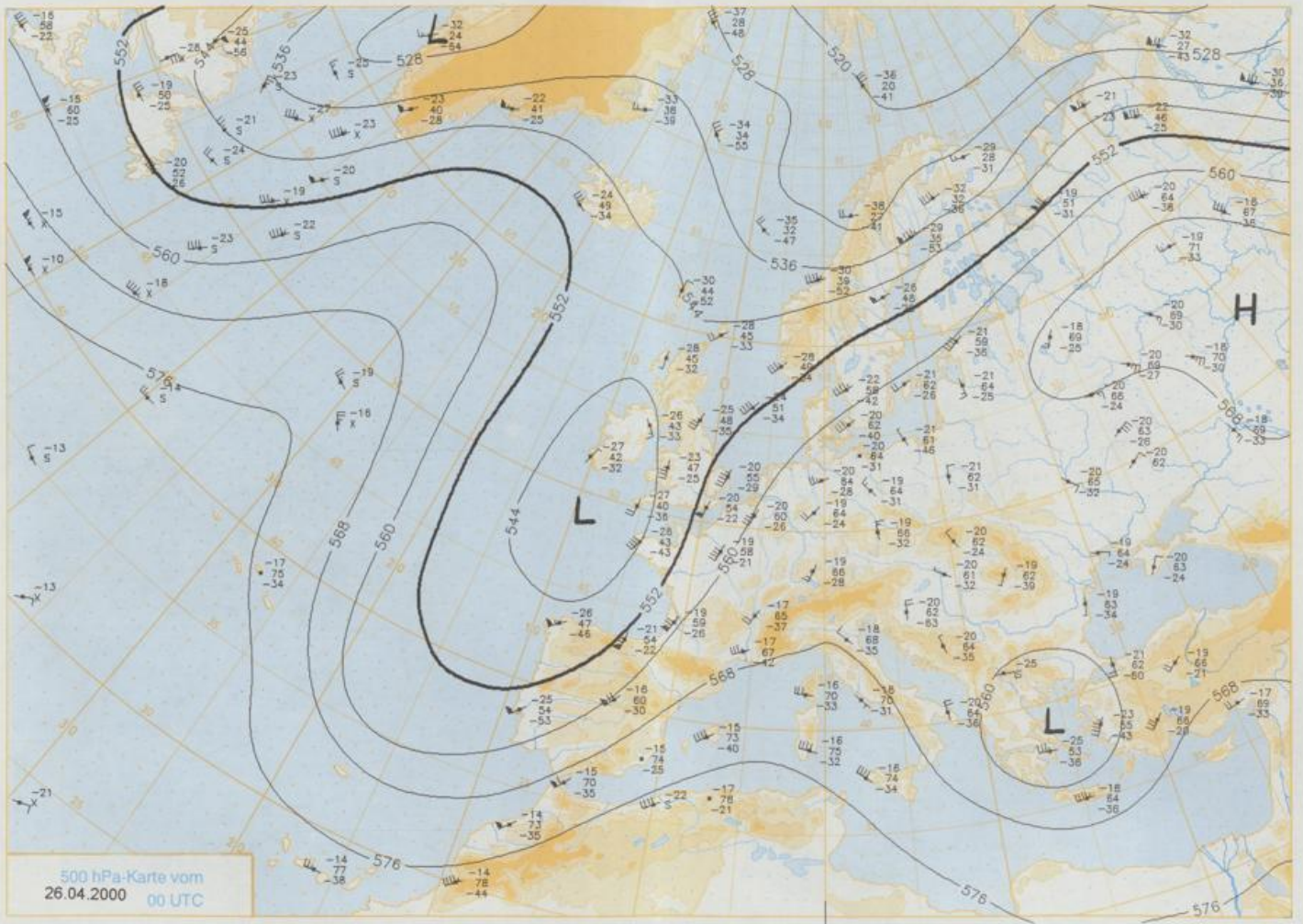
Nach Frühtemperaturen zwischen 13°C im Westen und 7°C im Südosten ist es meist sonnig. Gebietsweise auftretende Cirrusfelder trüben den Sonnenschein nur wenig. Am Nachmittag und Abend kommt im Westen und Südwesten stärkere Quellbewölkung auf, die gegen Abend zu Schauern, im Bergland auch zu Gewittern führen kann. Die Temperaturen steigen auf Werte zwischen 20°C auf den Nordseeinseln und 27°C im Osten. Der Wind weht schwach, an der Küste mäßig aus Südost bis Ost.

Weitere Aussichten für  
Samstag, den 29.04.00

Im Westen, Südwesten und Süden wolkig mit einzelnen Schauern oder Gewittern, sonst freundlich und trocken, warm.

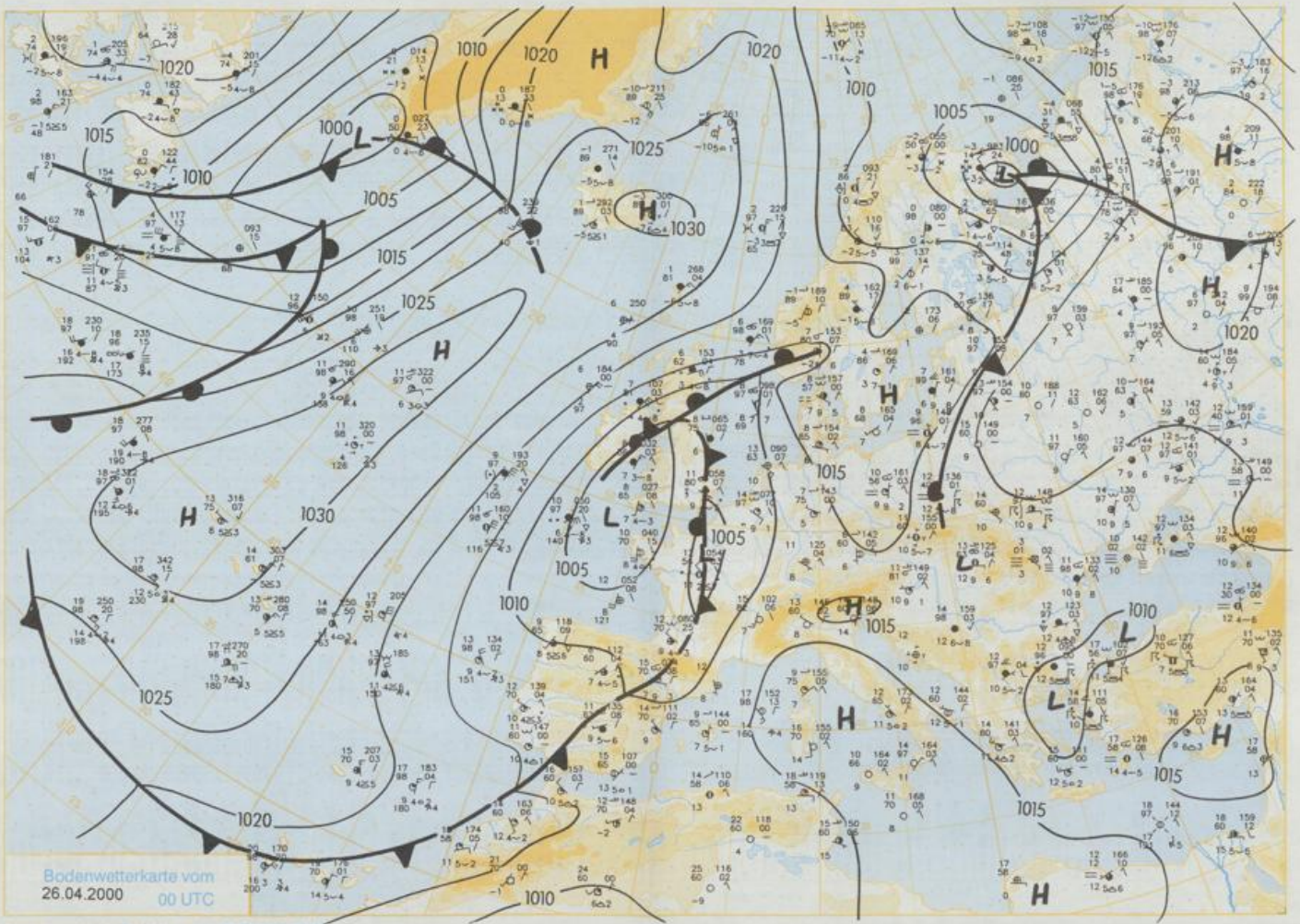
Stereographische Projektion 1 : 60 000 000 60°N





500 hPa-Karte vom  
26.04.2000 00 UTC

Stereographische Projektion 1 : 30 000 000 60°N



Stereographische Projektion 1 : 30.050.000 60°N

Wettermeldungen von Mittwoch, dem 26. April 2000 06 UTC

Station	Bar.-höhe (m)	Luftdr. red.NN (hPa)	Wetter	Wind km/h	Temperatur (Grad C)					Sonne Vort. Std.	RR 24h mm	Schnee höhe cm	Extremwerte der Lufttemperatur in der Dekade vom 21.04. bis 30.04.					
					Luft 2 m	Tau-punkt	Max Vortag	Mittel 2 m	Nacht 5 cm				Tmax Datum	Tmin Datum	Tmax Datum		Tmin Datum	
															21.04.	22.04.	23.04.	24.04.
Helgoland	8	1011,2	leicht bew.	ESE	40	8,9	7,7	11,1	9,5	8,6	8	12,3	1953	19,6	28,04.1993	-0,4	23,04.1981	
List / Sylt	29	1012,9	leicht bew.	ESE	25	8,7	7,5	13,6	9,5	8,3	6	5,7	1937	24,2	28,04.1993	-1,1	23,04.1981	
Leck	17	1013,6	leicht bew.	E	22	7,9	7,1	15,4	9,2	6,2	5	7,2	1974	25,4	22,04.1996	-7,1	24,04.1981	
St.P.-Ording	11	1012,0	leicht bew.	E	22	9,1	8,6	16,2	10,0	6,7	6	7,7	1951	26,6	26,04.1993	-4,2	24,04.1988	
Schleswig	48	1014,5	leicht bew.	E	14	8,4	7,5	15,5	9,2	7,3	6	7,4	1947	27,0	22,04.1996	-3,4	24,04.1981	
Kiel	31	1015,1	leicht bew.	E	11	9,3	7,6	13,1	9,0	6,8	6	8,3	1940	29,3	21,04.1968	-4,6	21,04.1991	
Westermarckd.	9	1015,2	leicht bew.	ESE	14	7,9	7,8	9,7	6,0	4,3	3	4,4	1948	25,7	30,04.1955	-3,6	21,04.1969	
Arkona	42	1016,8	leicht bew.	E	7	8,3	6,4	11,5	8,1	7,1	4	7,4	1951	24,6	22,04.1996	-2,3	23,04.1981	
Norderney	16	1010,3	leicht bew.	ESE	22	9,6	7,7	17,8	13,0	9,1	8	12,3	1947	25,9	21,04.1968	-0,5	26,04.1950	
Bremerhaven	11	1012,0	leicht bew.	ESE	18	9,2	8,5	17,4	11,8	8,5	7	11,0	1948	28,9	21,04.1968	-0,9	23,04.1951	
Cuxhaven	12	1012,1	leicht bew.	ESE	22	9,5	7,8	14,7	11,0	8,9	7	8,9	1946	28,0	21,04.1968	-1,5	23,04.1951	
Hamburg/Flugh.	15	1013,8	leicht bew.	ESE	14	8,9	7,1	17,0	11,3	7,6	6	9,5	1891	29,7	21,04.1968	-6,5	22,04.1938	
Lübeck	15	1014,2	leicht bew.	SE	11	7,7	7,6	16,2	9,5	3,6	0	7,3	1890	29,8	21,04.1968	-6,5	21,04.1991	
Boltenhagen	17	1015,3	leicht bew.	SE	18	8,1	7,4	9,1	8,1	6,5	4	4,6	1951	28,3	21,04.1968	-4,2	23,04.1981	
Schwerin	68	1014,6	leicht bew.	ESE	14	8,0	7,3	13,4	9,4	6,9	4	5,6	1947	29,3	21,04.1968	-3,8	21,04.1991	
Warnemünde	10	1015,4	stark bew.	SE	7	7,9	6,8	9,7	8,2	7,1	4	2,8	1951	29,5	23,04.1996	-2,1	23,04.1981	
Teterow	50	1016,0	stark bew.	SE	14	9,1	7,3	11,9	9,9	5,3	2	0,0	1947	29,3	23,04.1996	-3,8	29,04.1976	
Berth	7	1016,3	bedeckt	SE	7	7,9	6,6	11,5	9,5	6,9	4	0,3	0,0	1967	32,0	22,04.1968	-4,4	29,04.1976
Greifswald	6	1016,2	leicht bew.	ESE	7	9,7	9,7	12,3	9,0	6,1	3	0,5	0,0	1951	28,6	22,04.1996	-4,1	25,04.1981
Ueckermünde	7	1016,4	leicht bew.	SE	4	8,8	7,3	13,3	10,2	4,5	1	3,2	0,0	1951	28,9	23,04.1996	-4,6	27,04.1954
Emden	5	1009,9	leicht bew.	ESE	14	9,0	7,4	17,8	12,0	6,9	5	12,3	0,0	1947	28,7	21,04.1968	-3,0	21,04.1957
Oldenburg	20	1011,5	leicht bew.	ESE	14	9,0	7,2	18,5	13,4	7,5	6	12,8	0,0	1990	27,8	22,04.1996	-3,9	21,04.1997
Bremen/Flugh.	5	1011,7	leicht bew.	ESE	14	9,0	7,6	17,5	12,5	8,2	7	13,1	0,0	1890	30,2	21,04.1968	-6,2	21,04.1991
Soltau	78	1013,2	leicht bew.	ESE	11	8,2	7,2	18,9	11,5	7,1	6	11,3	0,0	1948	29,8	21,04.1968	-7,2	21,04.1991
Boizenburg	46	1014,6	leicht bew.	ESE	14	7,0	6,7	15,6	10,1	6,2	6	8,4	0,0	1951	30,6	21,04.1968	-3,4	21,04.1973
Lüchow	18	1014,7	leicht bew.	ESE	11	8,2	8,0	16,3	10,2	3,7	2	9,1	0,0	1955	30,1	22,04.1968	-6,8	21,04.1991
Seehausen/Altm.	23	1014,7	leicht bew.	SE	7	6,5	6,5	15,4	9,8	2,7	1	6,4	0,0	1951	30,8	22,04.1968	-4,0	25,04.1972
Marnitz	85	1015,5	leicht bew.	E	7	6,3	6,1	14,6	8,6	3,2	-1	5,0	0,0	1951	30,8	22,04.1968	-4,0	25,04.1972
Neuruppin	39	1015,6	leicht bew.	E	7	10,9	8,6	12,4	11,0	9,5	7	0,0	0,0	1958	30,9	23,04.1968	-4,6	29,04.1976
Neubrandenburg	80	1015,9	wolkig	E	7	9,3	8,2	11,5	9,8	6,6	4	0,0	0,0	1951	31,7	22,04.1968	-4,0	21,04.1953
Angermünde	55	1016,0	stark bew.	ENE	7	10,1	8,2	11,8	11,1	9,6	10	0,0	0,0	1951	31,7	22,04.1968	-4,0	21,04.1953
Lingen	26	1009,7	leicht bew.	ESE	11	11,0	7,1	19,7	14,4	10,1	7	12,5	0,0	1951	30,3	21,04.1968	-5,3	21,04.1991
Münst.-Osn./Flugh.	53	1009,8	leicht bew.	ESE	14	11,0	7,3	19,4	13,8	9,9	7	12,5	0,0	1990	26,6	30,04.1993	-6,4	21,04.1991
Osnabrück	97	1010,5	leicht bew.	ESE	7	10,2	7,8	18,7	12,9	7,8	4	12,8	0,0	1952	30,3	21,04.1968	-4,0	21,04.1991
Diepholz	43	1011,1	leicht bew.	ESE	7	8,6	7,2	18,0	12,4	7,0	3	12,6	0,0	1952	30,2	21,04.1968	-4,8	24,04.1988
Bad Salzuffen	139	1010,8	leicht bew.	SSE	14	11,5	7,5	17,9	12,2	10,2	7	13,1	0,0	1935	30,8	21,04.1968	-3,8	21,04.1991
Hannover/Flugh.	59	1012,0	leicht bew.	ESE	14	9,2	7,7	17,6	11,8	7,3	6	13,2	0,0	1936	29,7	21,04.1968	-5,3	24,04.1988
Braunschweig	88	1013,1	leicht bew.	ESE	14	10,8	8,7	17,4	12,1	9,0	7	13,3	0,0	1891	29,8	21,04.1968	-4,6	24,04.1988
Gardelogen	48	1014,5	leicht bew.	ESE	4	6,8	6,4	17,1	10,8	2,3	1	12,9	0,0	1947	31,3	22,04.1968	-7,1	29,04.1976
Magdeburg	85	1014,5	leicht bew.	ESE	7	8,4	7,9	17,5	12,0	6,8	3	13,0	0,0	1947	31,9	22,04.1968	-5,3	24,04.1988
Potsdam	100	1015,7	leicht bew.	E	11	8,5	8,5	12,8	10,0	6,8	3	0,0	0,0	1893	31,8	22,04.1968	-4,0	22,04.1929
Berlin-Temp.	49	1015,6	wolkig	E	11	11,0	9,1	12,7	11,3	9,9	7	0,0	0,0	1876	31,3	22,04.1968	-3,9	22,04.1929
Lindenberg	104	1015,7	bedeckt	ENE	7	10,7	9,1	13,3	11,6	10,4	10	0,0	0,0	1947	30,9	22,04.1968	-3,9	25,04.1972
Manschnow	16	1015,3	stark bew.	ENE	7	11,3	9,0	13,5	12,0	10,5	10	0,0	0,0	1947	30,9	22,04.1968	-3,9	25,04.1972
Düsseldorf/Flugh.	41	1008,2	leicht bew.	SSE	25	13,9	8,1	20,0	15,2	11,6	8	13,4	0,0	1970	26,9	30,04.1993	-4,0	21,04.1997
Bocholt	24	1008,0	leicht bew.	ESE	11	11,3	7,0	20,1	14,9	9,9	8	13,1	0,0	1947	29,6	21,04.1968	-5,6	29,04.1976
Essen	161	1008,4	leicht bew.	SSE	22	14,4	9,0	19,9	14,9	11,8	8	13,3	0,0	1935	28,9	21,04.1968	-2,8	21,04.1991
Lüdenscheid	392	1009,6	leicht bew.	ESE	11	11,8	7,6	17,5	12,3	9,6	6	12,9	0,0	1951	24,5	22,04.1968	-7,4	25,04.1972
Kahler Asten	859	-	leicht bew.	S	25	8,5	7,0	13,8	9,4	6,7	5	13,6	0,0	1955	24,5	22,04.1968	-7,4	25,04.1972
Bad Lippspringe	158	1011,1	leicht bew.	E	4	11,7	7,9	17,8	12,0	8,4	5	13,7	0,0	1951	29,4	21,04.1968	-5,0	29,04.1976
Kassel	233	1012,5	leicht bew.	SW	4	9,1	7,0	18,9	11,7	7,3	3	9,2	0,0	1951	30,1	21,04.1968	-3,8	21,04.1997
Göttingen	171	1012,9	leicht bew.	ESE	14	8,8	8,8	18,4	11,4	5,8	3	9,4	0,0	1947	29,7	21,04.1968	-5,3	22,04.1951
Leinefelde	356	1013,3	Nebel	SE	4	6,8	6,6	16,7	10,3	6,2	3	11,4	0,0	1957	28,6	22,04.1968	-6,2	24,04.1981
Braunlage	610	1013,4	Nebel	NNE	7	7,4	6,7	15,7	9,1	3,8	1	13,3	0,0	1936	25,9	22,04.1968	-7,0	24,04.1981
Brocken	1153	-	leicht bew.	S	36	6,6	4,7	10,9	5,9	5,7	2	13,6	20	1951	21,4	23,04.1968	-10,2	25,04.1972
Artern	166	1014,3	Nebel	ESE	4	6,5	6,5	17,9	11,3	5,4	4	13,4	0,0	1954	31,0	22,04.1968	-3,9	29,04.1976
Leipzig/Flugh.	149	1014,2	leicht bew.	SE	11	8,3	7,4	14,8	9,8	5,7	5	6,4	0,0	1951	30,4	22,04.1968	-4,7	24,04.1988
Wittenberg	106	1014,8	Nebel	E	7	7,6	7,6	14,9	10,3	7,1	4	5,5	0,0	1951	32,0	23,04.1968	-4,9	24,04.1988
Oschetz	152	1015,0	Nebel	ESE	4	6,8	6,8	14,0	9,2	5,4	3	4,3	0,0	1951	32,0	23,04.1968	-4,9	24,04.1988
Dresden/Flugh.	232	1015,2	leicht bew.	SSE	7	6,9	6,9	13,1	10,1	5,3	3	3,5	0,0	1917	30,4	23,04.1968	-4,3	24,04.1988
Doberlug-Kir.	100	1015,2	leicht bew.	E	7	7,7	7,5	13,3	9,8	3,3	2	0,3	0,0	1951	30,7	23,04.1968	-6,7	24,04.1988
Cottbus	70	1015,3	stark bew.	E	11	11,9	9,6	14,3	11,9	11,3	11	0,0	0,0	1951	31,1	22,04.1968	-6,5	24,04.1988
Görlitz	240	1015,4	stark bew.	SSE	7	9,7	8,4	12,0	10,5	9,1	8	0,0	0,0	1951	30,2	23,04.1968	-4,9	26,04.1972