

Amtsblatt des Deutschen Wetterdienstes

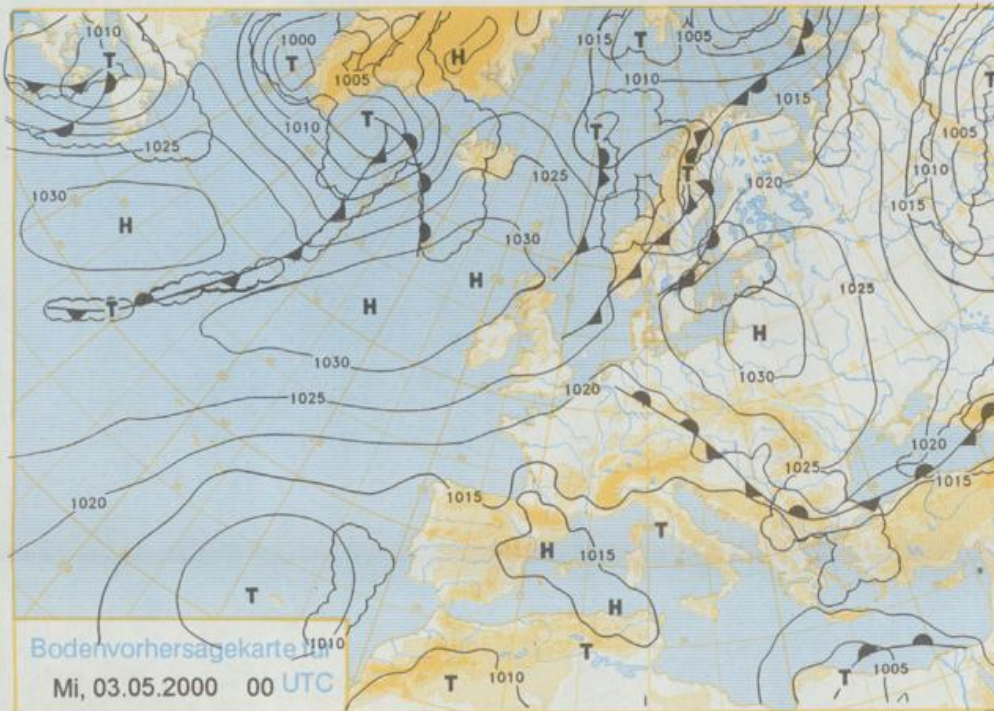
D 7311 A
ISSN 0936-5818
Schutzgebühr monatlich DM 30,25
einschließlich Versandkosten,
Einzelpreis DM 1,25
zuzüglich Versandkosten

Druck und Verlag: Deutscher Wetterdienst
Frankfurter Straße 135, 63067 Offenbach
Postanschrift: 63004 (Postfach), Telefon: (069) 80 62 - 42 83
Telex: 4152871, Telefax: (069) 80 62 - 41 23
LZB: BLZ 505 000 00 Kto.-Nr.: 505 01004
Erscheint täglich; nur Postbezug

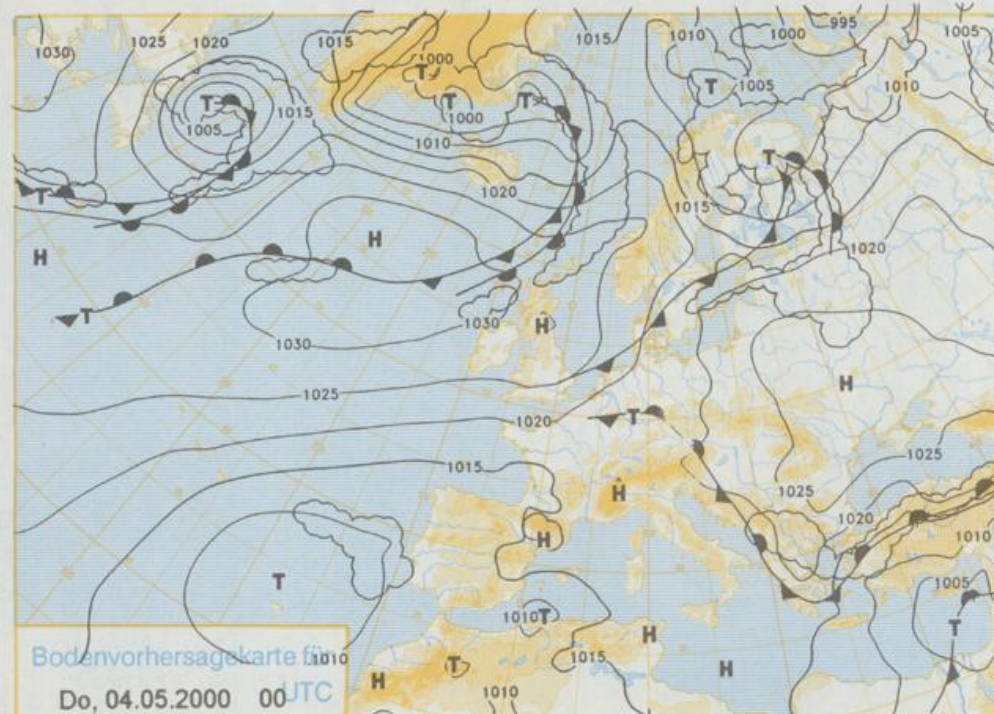
Jahrgang 2000

Montag, den 01. Mai

Nummer: 122



Stereographische Projektion 1 : 60 000 000 60°N



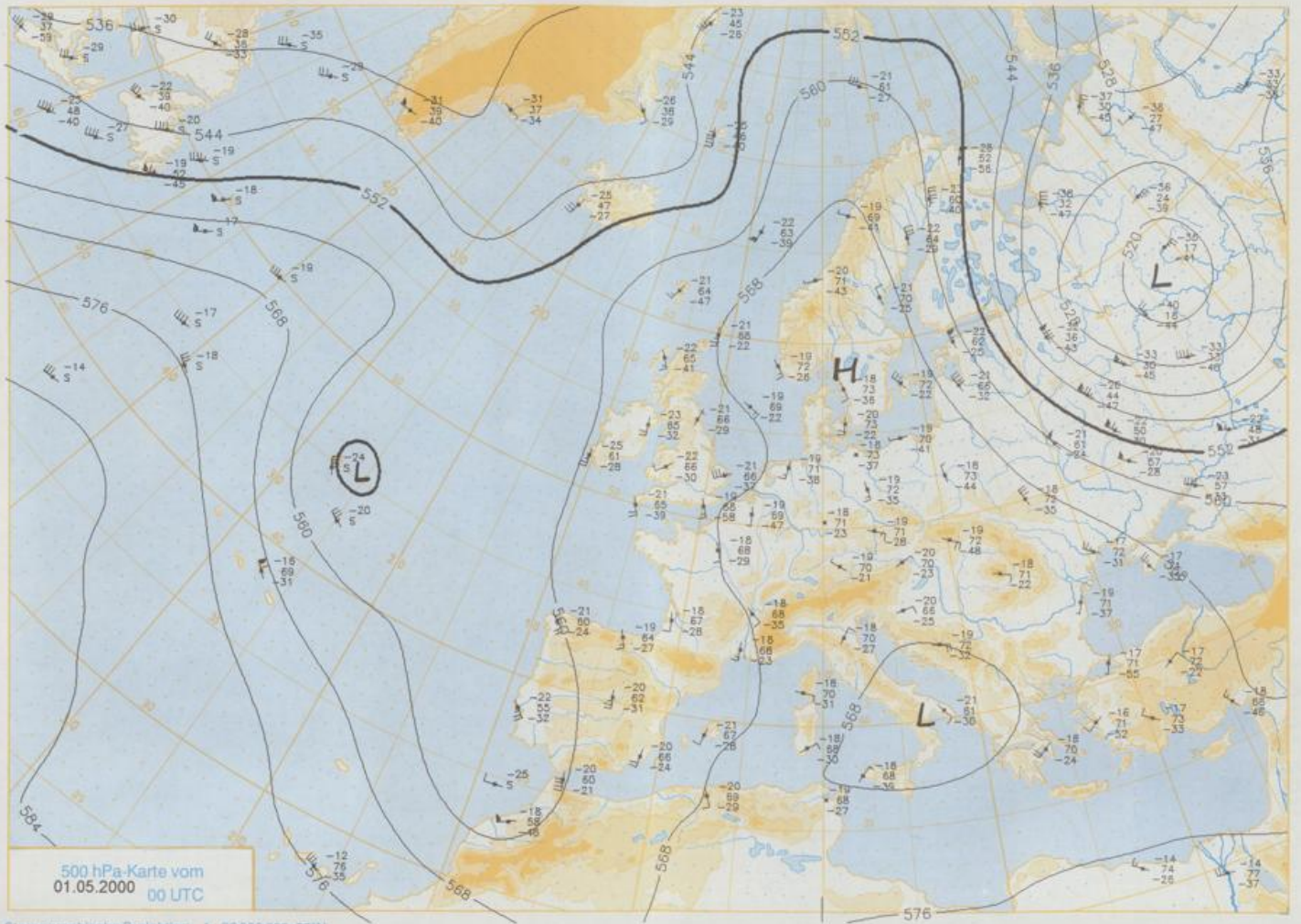
Deutschland – Vorhersage für: Mittwoch, 03.05.00

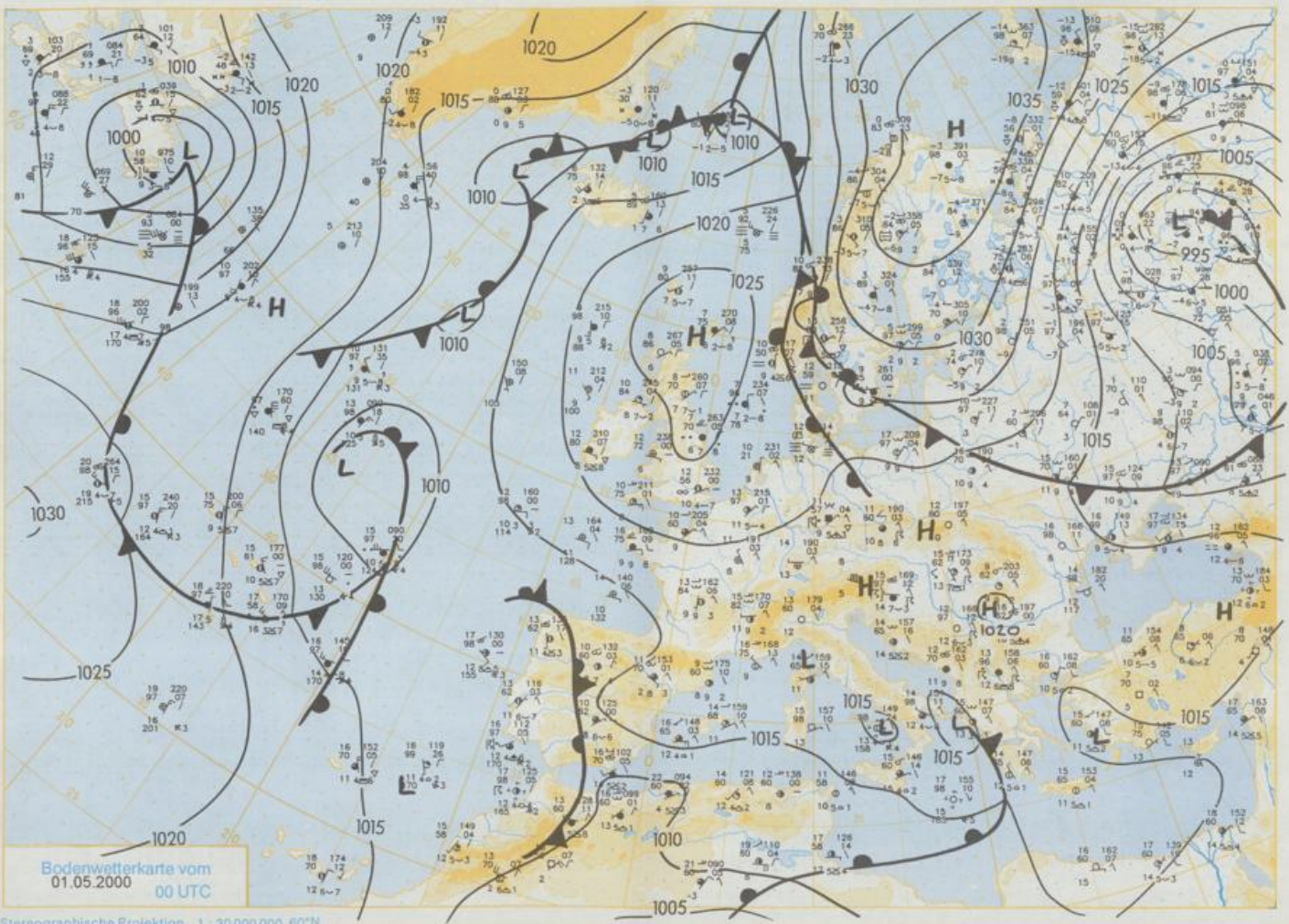
Die über dem mittleren Deutschland in einer flachen Tiefdruckrinne liegende Luftmassengrenze bewegt sich nur wenig. An ihrer Nordseite fließt von Osten etwas trockenere Luft ein; gleichzeitig beginnt auch kühlere Nordseeluft aufs Festland vorzudringen.

Die Frühtemperaturen liegen zwischen 8 und 3°, im Südwesten über 10°C. Im Elbe-Oder-Gebiet tritt vereinzelt Bodenfrost auf. Am Tage ist es im Norden bis zur Mitte Deutschlands heiter und trocken, im Süden und Südwesten nach Aufheiterung ab der zweiten Tageshälfte gewittrig. Die Höchsttemperaturen bewegen sich allgemein um 22°C, an der Küste darunter. Der Wind weht im Norden zeitweise lebhaft aus Ost, im Süden schwach aus umlaufenden Richtungen.

Weitere Aussichten für Donnerstag, 04.05.00

Heiter bis wolkig, an der Küste einzelne Schauer, im Süden und Südwesten örtlich Gewitter. Wenig Temperaturänderung.





Stereographische Projektion 1 : 30 000 000 60°N

Wettermeldungen von Montag, dem 1. Mai 2000 06 UTC

Station	Bar.- höhe (m)	Luftdr. red.NN (hPa)	Wetter	Wind km/h	Temperatur (Grad C)					Nacht 5 cm	Sonn. Vort. Std.	RR 24h mm	Schnee höhe cm	Extremwerte der Lufttemperatur in der Dekade vom 1.05. bis 10.05.					
					Luft 2 m	Tau- punkt Vortag	Max 2 m	Mittel 2 m	Min 2 m					seit Tmax	Datum	Tmin	Datum		
																		8	8
Heiligoland	8	1022.6	bedeckt	WNW	11	8.8	8.2	10.5	9.2	8.6	8	0.0	3	1952	20.3	6.05.1990	1.6	2.05.1979	
List / Sylt	29	1022.3	bedeckt	NW	11	9.2	8.9	10.4	9.2	8.8	9	0.0	0.0	1937	28.1	9.05.1978	0.0	2.05.1979	
Leck	17	1022.7	Nebel	WSW	4	10.3	10.2	16.1	11.7	9.9	10	0.0	0.0	1974	27.2	10.05.1976	-2.4	5.05.1979	
St.P.-Ording	11	1022.0	bedeckt	N	7	10.2	9.9	12.8	10.7	9.6	10	0.2	0.0	1951	27.9	9.05.1978	-2.5	8.05.1957	
Schleswig	48	1022.7	Regen	NNW	4	10.9	10.9	16.8	13.0	10.5	11	0.0	0.0	1947	27.2	8.05.1978	-1.1	1.05.1962	
Kiel	31	1022.4	Nebel	NNW	7	12.0	11.8	18.0	14.2	11.6	12	0.0	0.0	1940	28.1	9.05.1978	-1.7	3.05.1941	
Westermarckd.	9	1021.2	Nebel	W	14	11.2	11.2	12.5	11.5	10.9	11	3.2	0.0	1948	24.1	3.05.1966	0.0	1.05.1971	
Arkona	42	1021.6	leicht bew.	NNE	25	9.5	8.1	20.2	16.2	8.5	8	13.4	0.0	1951	23.3	10.05.1998	-0.7	4.05.1995	
Norderney	16	1023.1	stark bew.	NNW	11	9.3	9.2	9.8	9.2	9.0	9	0.0	5	1947	28.4	10.05.1978	1.1	9.05.1957	
Bremerhaven	11	1022.6	bedeckt	N	4	10.6	10.6	12.8	11.4	10.3	10	0.0	0.0	1949	28.8	9.05.1978	-1.1	9.05.1957	
Cuxhaven	12	1022.4	bedeckt	NW	11	10.7	10.0	12.6	10.9	10.1	11	0.2	0.0	1948	28.7	10.05.1978	0.5	1.05.1979	
Hamburg/Flugh.	15	1021.9	Sprühregen	NNW	7	11.8	11.2	16.2	13.9	11.6	11	0.0	0.4	1891	28.4	9.05.1978	-5.0	10.05.1941	
Lübeck	15	1021.1	bedeckt	NE	7	13.8	13.1	19.2	14.5	12.7	11	3.6	0.0	1890	29.1	9.05.1978	-3.0	9.05.1941	
Boltenhagen	17	1021.3	Nebel	NNW	14	12.0	11.9	16.0	12.3	11.0	10	2.9	0.0	1951	27.2	9.05.1978	-1.8	9.05.1957	
Schwerin	68	1020.7	Nebel	N	11	12.7	12.6	24.3	17.6	12.6	11	7.6	0.0	1947	27.9	4.05.1977	-1.1	8.05.1953	
Warnemünde	10	1021.0	wolkig	NNW	7	11.1	10.2	17.4	12.4	10.6	10	2.6	14	1951	28.0	9.05.1978	0.5	1.05.1971	
Teterow	50	1020.8	wolkig	NNW	7	12.8	12.2	27.3	17.8	11.5	10	6.9	3	1947	28.1	7.05.1990	-1.3	2.05.1971	
Barth	7	1021.0	wolkig	NNE	14	11.2	9.3	23.5	17.4	11.1	12	11.4	2	1967	30.0	9.05.1978	-2.0	5.05.1980	
Greifswald	6	1020.4	leicht bew.	NNE	4	13.8	12.4	24.1	18.2	11.9	9	11.3	6	1951	28.5	5.05.1977	-1.9	1.05.1971	
Ueckermünde	7	1020.0	leicht bew.	NNW	7	15.1	11.6	28.7	20.3	12.6	10	10.2	0.0	1951	29.0	5.05.1977	-2.6	9.05.1957	
Emden	5	1022.5	bedeckt	NE	7	9.6	9.5	11.7	10.6	8.7	7	0.0	6	1947	28.8	10.05.1978	-1.5	8.05.1957	
Odenburg	20	1022.9	Nebel	NE	7	9.7	9.7	14.1	12.5	9.6	10	0.0	2	1990	27.2	7.05.1990	-2.5	6.05.1996	
Bremen/Flugh.	5	1022.0	bedeckt	NNW	11	10.9	10.1	15.3	13.4	10.8	10	0.0	0.0	1890	30.1	8.05.1978	-3.5	6.05.1996	
Soi tau	78	1021.7	Nebel	NW	7	11.6	11.5	18.6	15.1	11.5	12	0.0	0.0	1948	28.9	9.05.1978	-3.4	4.05.1967	
Boizenburg	46	1021.7	Nebel	NE	4	13.3	13.2	17.5	14.2	13.3	12	0.7	0.0	1951	28.0	9.05.1978	-2.3	9.05.1957	
Lüchow	18	1020.9	Nebel	N	11	13.3	13.1	19.2	15.2	11.5	10	3.2	1	1955	28.6	10.05.1998	-3.5	9.05.1957	
Seehausen/Altm.	23	1020.4	stark bew.	NNW	14	13.2	13.1	23.1	16.8	12.5	12	7.9	1	1951	28.4	9.05.1978	-3.5	1.05.1971	
Marnitz	85	1020.8	bedeckt	NNW	11	14.4	12.7	27.2	19.2	12.3	9	9.8	2	1958	28.4	10.05.1998	-2.0	1.05.1962	
Neuruppin	39	1019.9	leicht bew.	NNE	11	14.4	12.4	28.0	19.0	12.7	10	9.8	2	1951	28.4	9.05.1978	-3.5	1.05.1962	
Neubrandenburg	80	1020.1	leicht bew.	NNE	14	14.2	12.3	27.2	19.4	12.4	9	10.8	0.8	1951	29.0	5.05.1977	-3.8	9.05.1957	
Angermünde	55	1019.4	leicht bew.	N	7	13.2	12.2	26.5	19.0	10.8	8	10.6	0.4	1951	29.0	5.05.1977	-3.8	9.05.1957	
Lingen	26	1022.5	Nebel	N	7	10.8	10.5	14.5	12.8	10.8	11	0.0	3	1951	30.7	10.05.1978	-2.2	8.05.1957	
Münst.-Osn./Flugh.	53	1021.3	stark bew.	N	7	13.1	13.1	16.6	14.0	12.9	13	0.0	0.4	1990	28.1	10.05.1998	-2.0	8.05.1996	
Osnabrück	97	1021.7	Sprühregen	NNE	7	12.5	12.5	15.5	13.9	12.3	12	0.0	2	1952	29.2	10.05.1978	-1.6	8.05.1957	
Diepholz	43	1021.9	bedeckt	N	4	11.7	11.7	15.3	13.6	11.6	11	0.0	0.0	1952	29.4	9.05.1978	-3.0	6.05.1996	
Bad Salzungen	139	1021.0	stark bew.	N	4	12.7	12.0	15.4	13.6	12.6	13	0.0	0.6	1935	28.5	8.05.1978	-4.5	2.05.1935	
Hannover/Flugh.	59	1020.8	bedeckt	NNW	7	12.9	12.1	15.8	14.7	12.8	13	0.0	2	1936	29.0	9.05.1978	-3.2	5.05.1980	
Braunschweig	88	1021.1	Regen	N	11	13.4	13.4	16.8	15.0	12.7	10	0.0	0.0	1899	29.1	7.05.1900	-2.6	3.05.1941	
Gardelegen	48	1020.5	Nebel	N	11	13.4	13.0	20.8	15.9	10.9	9	4.9	0.0	1947	29.8	10.05.1978	-3.6	8.05.1957	
Magdeburg	85	1020.4	Nebel	NNW	11	12.8	12.7	29.0	18.7	12.7	11	5.2	0.0	1947	29.3	10.05.1978	-2.9	9.05.1957	
Potsdam	100	1019.5	leicht bew.	N	11	12.8	12.7	29.0	18.7	12.7	10	9.4	2	1893	31.1	6.05.1923	-3.6	2.05.1935	
Berlin-Temp.	49	1018.9	leicht bew.	N	11	15.0	12.4	28.9	19.7	12.7	7	8.7	0.0	1876	30.0	6.05.1923	-4.0	1.05.1886	
Lindenberg	104	1018.8	wolkig	NNW	7	12.6	10.8	28.2	20.2	12.2	10	8.1	0.8	1947	28.8	10.05.1998	-1.5	10.05.1953	
Manschnow	16	1018.1	Schauer	still	7	13.4	12.2	28.4	20.4	11.6	9	12.3	0.2	1970	31.6	8.05.1978	-0.6	5.05.1996	
Düsseldorf/Flugh.	41	1021.2	stark bew.	NNE	11	13.7	12.9	17.0	13.6	10.4	8	0.0	0.0	1947	30.5	10.05.1978	-1.4	1.05.1962	
Bocholt	24	1021.9	bedeckt	N	4	12.5	11.4	15.3	13.7	12.4	13	0.0	0.0	1935	29.5	10.05.1978	-1.8	7.05.1957	
Essen	161	1021.7	Regen	NNE	11	12.8	12.0	16.2	13.3	12.8	11	0.0	0.0	1955	24.1	9.05.1978	-4.6	8.05.1957	
Lüdenscheid	392	1020.9	Regen	NNE	4	11.7	11.7	15.7	13.1	9.8	7	0.1	0.0	1951	29.9	9.05.1978	-1.9	1.05.1962	
Kehler Asten	859	-	in Wolken	NNE	18	9.7	9.7	12.7	10.6	9.1	9	0.1	0.0	1951	28.1	10.05.1978	-1.9	1.05.1962	
Bad Lippspringe	158	1020.8	stark bew.	N	4	13.6	12.6	15.6	14.0	12.2	11	0.0	0.3	1951	29.9	9.05.1978	-2.7	7.05.1979	
Kassel	233	1020.3	stark bew.	N	7	13.6	12.2	17.3	14.8	13.3	11	0.3	0.1	1947	29.0	10.05.1978	-3.9	9.05.1957	
Göttingen	171	1020.2	Regen	WNW	7	14.0	13.2	17.3	15.1	13.4	13	0.0	2	1957	27.4	9.05.1978	-3.0	8.05.1957	
Leinefelde	358	1020.2	stark bew.	N	4	12.6	12.6	18.4	13.2	11.4	10	0.0	6	1936	24.4	9.05.1978	-6.1	8.05.1941	
Braunlage	610	1020.1	still	still	11	10.5	10.5	18.4	13.2	9.7	8	3.7	1	1936	24.4	9.05.1978	-6.1	8.05.1941	
Brocken	1153	-	stark bew.	SSE	11	11.8	5.9	16.5	10.8	8.2	7	5.2	1	Re	1951	18.8	8.05.1978	-6.8	8.05.1953
Artern	1060	1020.3	stark bew.	WSW	4	13.5	13.5	21.6	15.2	12.6	12	2.8	10	1954	28.9	10.05.1978	-2.6	9.05.1957	
Leipzig/Flugh.	149	1020.1	stark bew.	NW	14	12.8	11.9	22.8	16.5	11.9	11	7.7	3	1951	28.2	10.05.1978	-1.0	9.05.1957	
Wittenberg	106	1019.3	leicht bew.	N	4	15.1	12.6	27.8	19.2	13.2	11	10.0	0.0	1951	29.4	10.05.1998	-2.6	8.05.1957	
Oschatz	152	1019.4	wolkig	NW	7	13.3	13.3	27.2	18.4	11.0	9	11.0	0.0	1917	28.9	4.05.1977	-3.3	2.05.1935	
Dresden/Flugh.	232	1019.3	stark bew.	W	7	12.9	12.2	26.5	19.6	12.3	8	11.4	0.0	1951	28.9	4.05.1977	-3.0	1.05.1962	
Doberlug-Kir.	100	1019.3	wolkig	NW	7	13.3	13.2	26.1	17.6	11.4	7	9.1	2	1951	29.3	4.05.1977	-2.6	5.05.1980	
Cottbus	70	1018.7	leicht bew.	SW	4	12.2	12.1	28.1	19.8	9.9	7	8.9	0.0	1951	29.7	4.05.1977</			