

Amtsblatt des Deutschen Wetterdienstes

D 7311 A
ISSN 0936-5818
Schutzgebühr monatlich DM 30,25
einschließlich Versandkosten,
Einzelpreis DM 1,25
zuzüglich Versandkosten

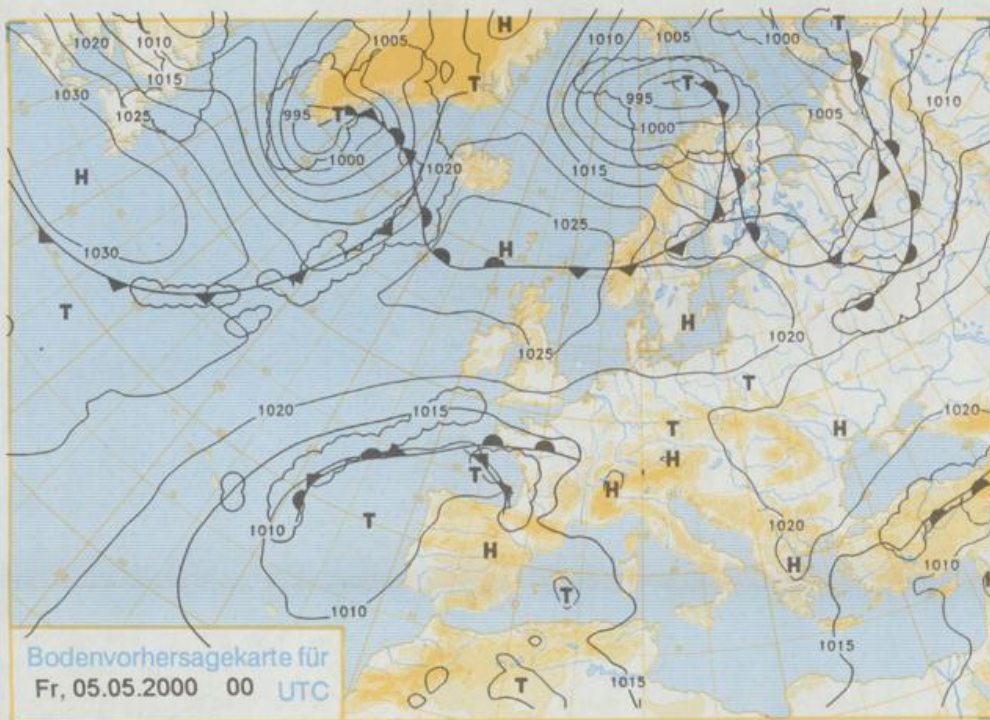
Druck und Verlag: Deutscher Wetterdienst
Frankfurter Straße 135, 63067 Offenbach
Postanschrift: 63004 (Postfach), Telefon: (069) 80 62 - 42 83
Telex: 4152871, Telefax: (069) 80 62 - 41 23
LZB: BLZ 505 000 00 Kto.-Nr.: 505 01004

Erscheint täglich; nur Postbezug

Jahrgang 2000

Mittwoch, den 03. Mai

Nummer: 124

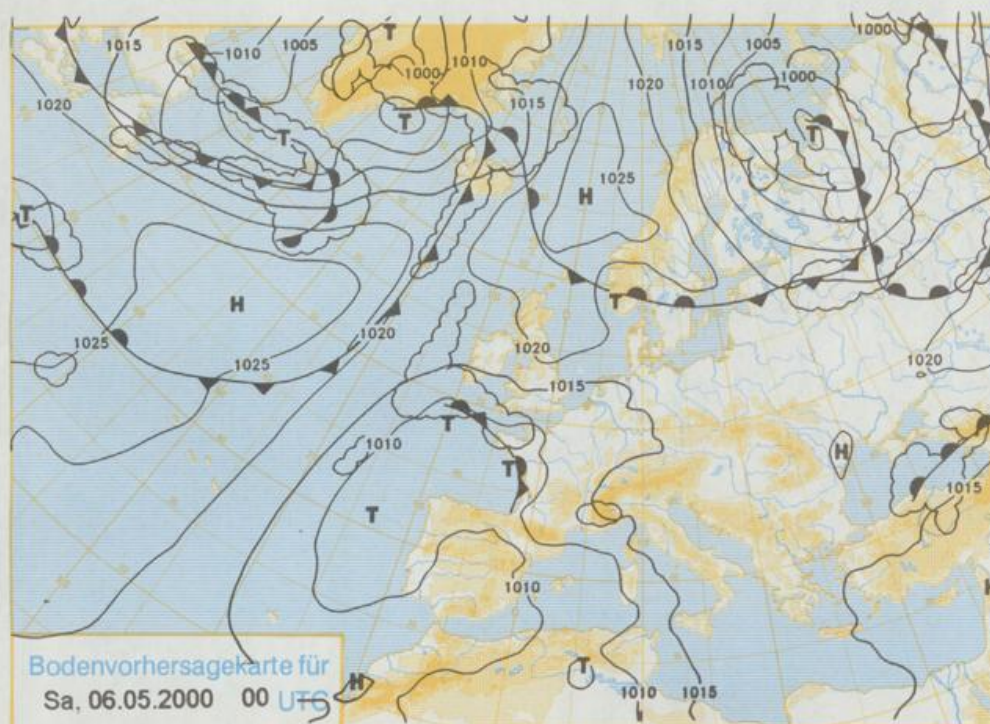


Deutschland – Vorhersage
für Freitag, 05.05.00

Deutschland verbleibt im Bereich schwacher Luftdruckgegensätze. Dabei ist im Norden und Osten stabile, im Westen und Süden labile Warmluft wetterbestimmend.

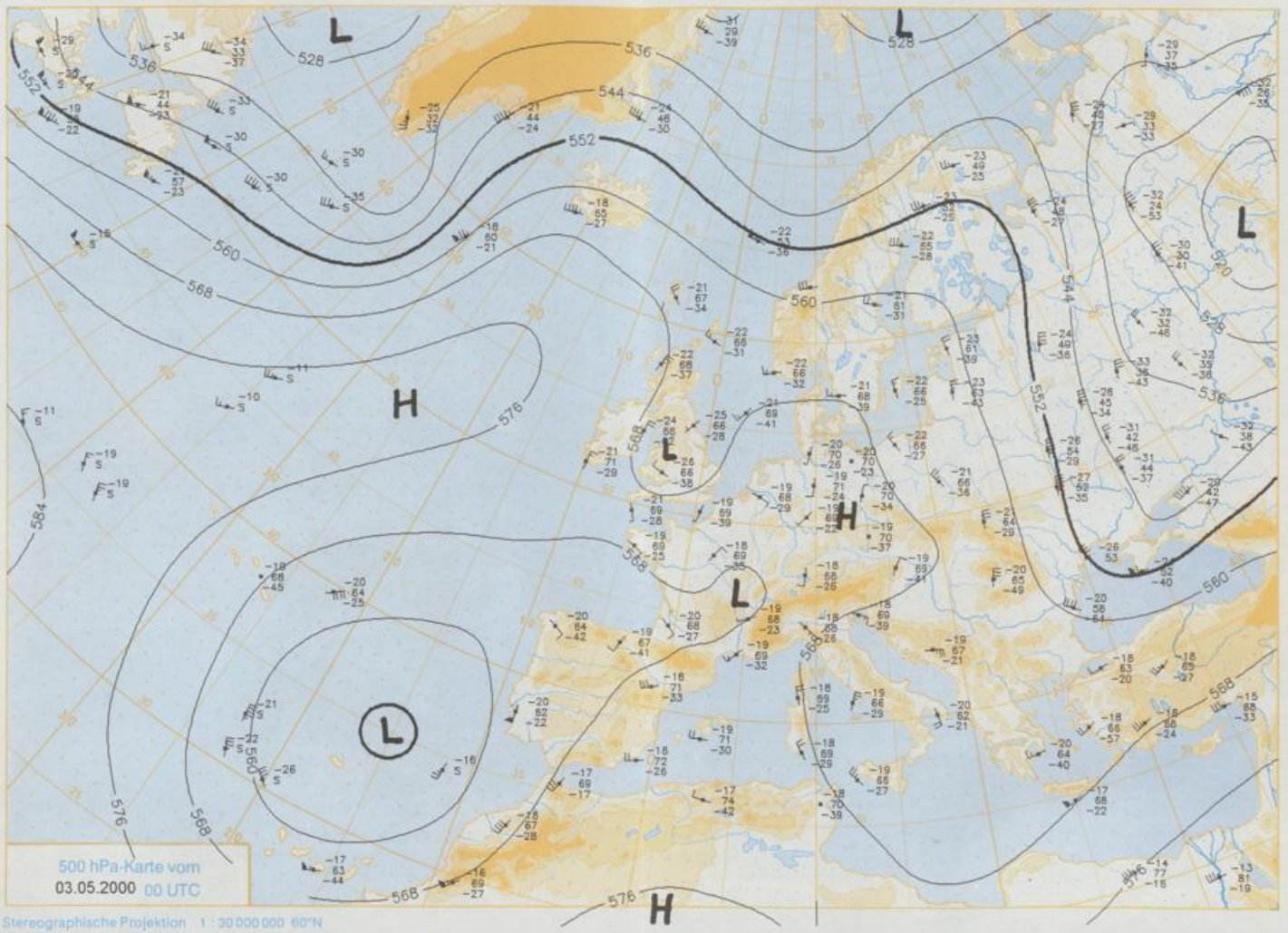
Am Freitag scheint im Norden und Osten die Sonne. Im Westen und Süden bildet sich im Tagesverlauf stärkere Bewölkung, die Schauer und Gewitter bringt und örtlich von Starkniederschlag und Hagel begleitet sein können. Nach Frühtemperaturen zwischen 6°C im Nordosten und 13°C im Südwesten steigen die Temperaturen auf 20 bis 26°C, an der See werden 17°C erreicht. Der Wind weht schwach bis mäßig aus östlicher Richtung.

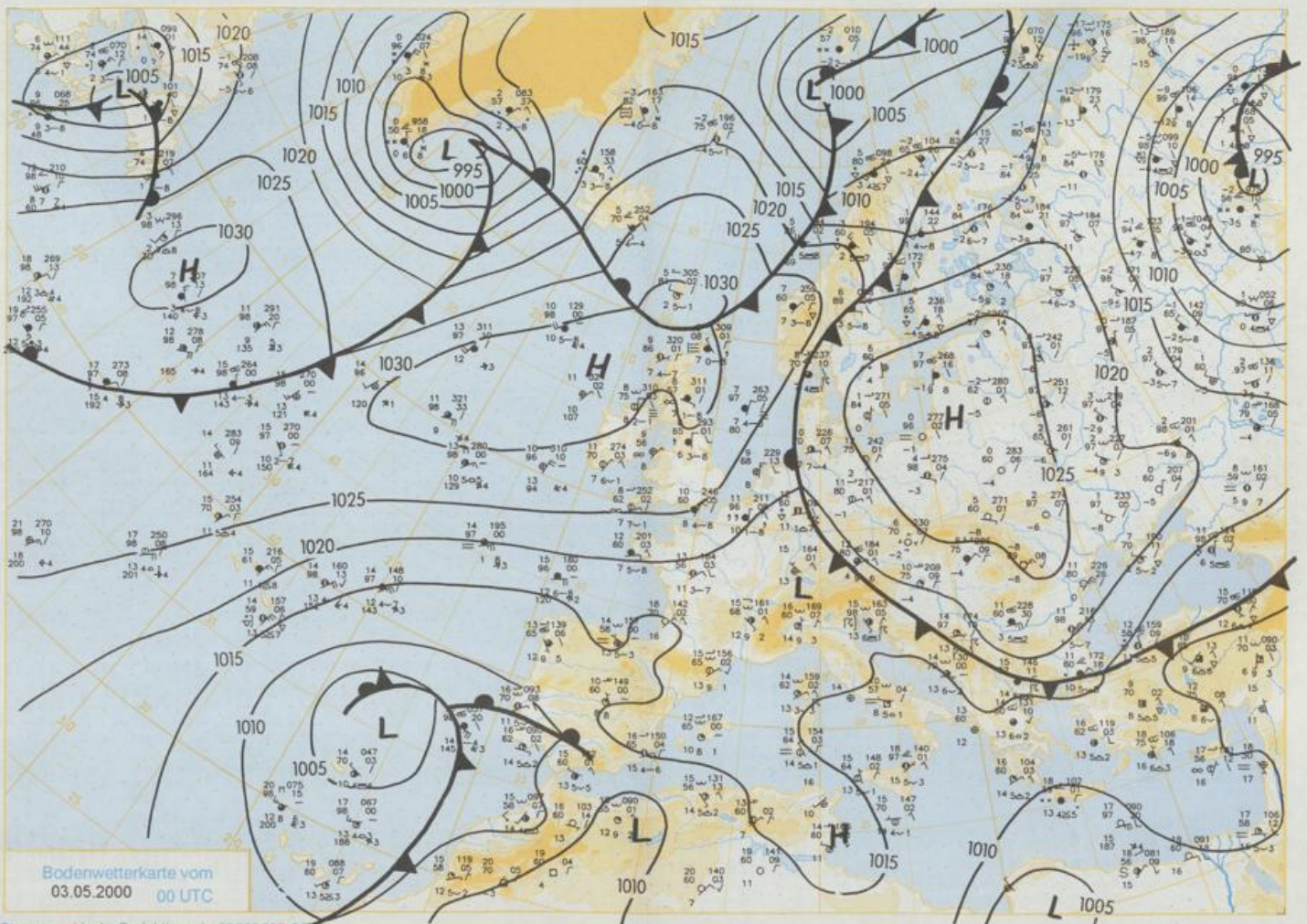
Stereographische Projektion 1 : 60 000 000 60°N



Weitere Aussichten für
Samstag, 06.05.00

Vielfach sonnig und warm mit Tageshöchsttemperaturen zwischen 20 und 27°C. Nur am Rhein und am Alpenrand einzelne Gewitter möglich.





Wettermeldungen von Mittwoch, dem 3. Mai 2000 06 UTC

Station	Bar.- höhe (m)	Luftdr. red.NN (hPa)	Wetter	Deutschland										Extremwerte der Lufttemperatur					
				Wind	Temperatur (Grad C)			Nacht	Sonne	RR	Schnee	in der Dekade vom 1.05. bis 10.05.							
					km/h	Luft 2 m	Tau- punkt					Max Vortag	Mittel 2 m	Min 5 cm	Vort. Std.	24h mm	höhe cm	seit	Tmax Datum
Helgoland	8	1020.7	wolkig	ENE	22	11.0	8.9	12.9	11.2	10.4	10	4.1	2	1952	20.3	6.05.1990	1.6	2.05.1979	
List / Sylt	29	1021.5	leicht bew.	E	18	10.9	8.0	17.9	13.2	10.2	9	7.0	0.2	1937	26.1	9.05.1976	0.4	2.05.1979	
Leck	17	1021.7	leicht bew.	ENE	11	9.3	7.9	16.8	12.8	8.5	7	5.4	0.0	1974	27.2	10.05.1976	-2.4	0.05.1979	
St.P.-Ording	11	1020.6	leicht bew.	ENE	18	10.5	8.7	18.0	12.5	9.1	8	4.9	0.1	1951	27.9	9.05.1976	-2.5	8.05.1957	
Schleswig	48	1021.9	leicht bew.	NE	11	10.0	8.4	14.5	11.6	9.2	8	4.1	0.0	1947	27.2	8.05.1976	-1.1	1.05.1962	
Kiel	31	1022.0	leicht bew.	SE	7	12.5	7.0	15.7	12.2	6.7	5	3.7	0.0	1940	28.1	9.05.1976	-1.7	3.05.1941	
Westermarkdf.	9	1021.9	leicht bew.	E	11	10.0	8.0	13.4	10.6	6.8	6	8.7	.	1948	24.1	3.05.1966	0.0	1.05.1971	
Arkona	42	1023.8	leicht bew.	S	7	10.6	3.5	11.6	9.6	8.0	7	13.4	.	1951	23.3	10.05.1998	-0.7	4.05.1985	
Nordney	16	1020.8	Schauer	N	22	10.7	10.6	10.5	9.6	9.5	10	0.4	1	1947	28.4	10.05.1976	1.1	9.05.1957	
Bremerhaven	11	1020.3	leicht bew.	ENE	11	12.2	9.8	18.4	14.8	11.7	10	3.4	3	1949	28.6	9.05.1976	-1.1	8.05.1957	
Cuxhaven	12	1020.6	leicht bew.	ENE	11	11.5	9.3	15.3	12.8	11.3	10	7.0	0.2	1946	28.7	10.05.1976	0.5	1.05.1979	
Hamburg/Flugh.	15	1021.1	leicht bew.	ESE	7	12.2	5.7	21.2	15.4	9.4	6	4.9	0.0	1991	28.4	9.05.1976	-5.0	10.05.1941	
Lübeck	15	1021.1	leicht bew.	ESE	7	9.3	6.7	22.5	14.7	6.7	4	6.8	0.1	1890	29.1	9.05.1976	-3.0	9.05.1941	
Boltenhagen	17	1021.6	leicht bew.	E	11	11.4	4.9	14.9	12.7	10.1	8	7.4	.	1951	27.2	9.05.1976	-1.8	9.05.1957	
Schwerin	68	1021.3	leicht bew.	ESE	11	11.1	2.3	21.9	15.4	10.7	9	9.2	.	1947	27.9	4.05.1977	-1.1	8.05.1953	
Warnemünde	10	1021.8	leicht bew.	SSE	14	11.1	4.1	19.9	13.8	9.7	8	10.0	.	1951	28.0	9.05.1976	0.5	1.05.1971	
Teterow	50	1022.6	leicht bew.	SE	11	9.4	3.1	20.1	13.2	7.1	5	11.4	.	1947	28.1	7.05.1990	-1.3	2.05.1971	
Barth	7	1023.0	leicht bew.	SE	4	8.8	3.5	16.8	11.8	6.1	4	12.1	.	1967	30.0	9.05.1976	-2.0	5.05.1980	
Greifswald	6	1023.2	leicht bew.	SSE	14	9.6	1.0	16.2	11.9	7.2	4	12.3	.	1951	28.5	5.05.1977	-1.9	1.05.1971	
Ueckermünde	7	1023.7	leicht bew.	SSE	11	9.1	-0.8	19.2	14.8	8.1	5	13.3	.	1951	29.0	5.05.1977	-2.6	9.05.1957	
Emden	5	1019.6	wolkig	N	14	10.8	10.8	12.4	10.4	8.8	8	.	0.0	1947	28.8	10.05.1976	-1.5	8.05.1957	
Oldenburg	20	1020.4	Nebel	N	4	9.8	9.8	17.5	13.0	8.8	8	1.6	0.1	1990	27.2	7.05.1990	-2.5	6.05.1996	
Bremen/Flugh.	5	1020.0	leicht bew.	still	11	11.4	11.1	20.1	14.4	7.1	6	5.7	2	1880	30.1	9.05.1976	-3.4	6.05.1996	
Sothau	78	1020.5	leicht bew.	ESE	11	11.3	4.2	24.2	17.9	10.7	8	8.2	0.0	1948	28.9	9.05.1976	-3.4	4.05.1967	
Boizenburg	48	1021.5	leicht bew.	SE	14	10.1	3.5	22.0	16.2	9.2	8	7.7	0.0	1951	28.6	10.05.1998	-2.3	9.05.1957	
Lüchow	18	1021.4	leicht bew.	E	7	9.2	5.0	23.8	16.8	6.0	4	12.3	.	1955	28.6	10.05.1998	-3.5	9.05.1957	
Seehausen/Altm.	23	1021.3	leicht bew.	ESE	7	9.0	3.3	23.0	17.3	6.2	5	12.8	.						
Marnitz	85	1022.0	leicht bew.	E	4	9.0	3.7	22.5	15.3	7.6	4	12.9	.	1951	28.4	9.05.1976	-3.5	1.05.1971	
Neuruppin	39	1022.4	leicht bew.	E	11	9.2	1.1	21.9	16.0	8.6	7	12.7	.	1958	28.4	10.05.1998	-2.0	1.05.1962	
Neubrandenburg	80	1022.8	leicht bew.	ESE	11	10.6	2.2	20.1	13.9	9.6	7	13.4	.						
Angermünde	55	1023.2	leicht bew.	ENE	7	7.9	2.1	21.4	14.4	5.2	3	13.4	.	1951	29.0	5.05.1977	-3.8	9.05.1957	
Lingen	26	1020.1	Regen	NNW	7	10.6	10.6	15.2	12.1	10.3	11	.	0.1	1951	30.7	10.05.1976	-2.2	8.05.1957	
Münst.-Osn./Flugh.	53	1019.3	bedeckt	NNW	7	10.9	10.9	16.1	13.6	10.6	11	.	0.9	1950	28.1	10.05.1998	-2.0	6.05.1996	
Osnabrück	97	1019.7	bedeckt	NNE	4	11.1	11.1	16.0	13.7	11.0	11	.	0.4	1952	29.2	10.05.1976	-1.6	8.05.1957	
Diapholz	43	1019.7	Nebel	NW	4	10.7	10.6	17.4	14.0	10.6	11	0.3	0.0	1952	29.2	9.05.1976	-3.0	6.05.1996	
Bad Salzuflen	139	1019.4	Nebel	N	4	12.9	12.2	19.4	15.3	12.8	12	1.1	0.0	1935	28.5	9.05.1976	-4.5	2.05.1935	
Hannover/Flugh.	59	1019.7	leicht bew.	E	7	11.4	6.4	23.6	17.0	8.5	7	9.5	.	1936	29.0	9.05.1976	-3.2	5.05.1940	
Braunschweig	88	1020.5	leicht bew.	E	7	11.4	4.9	22.9	17.4	8.5	5	11.3	.	1891	29.1	7.05.1990	-2.6	3.05.1981	
Gardelegen	48	1021.1	leicht bew.	ENE	7	9.4	2.3	23.6	17.8	8.8	6	12.7	.	1947	29.8	10.05.1976	-3.6	8.05.1957	
Magdeburg	85	1020.9	leicht bew.	ENE	7	9.9	1.3	23.9	17.8	8.8	5	11.9	.	1947	29.3	10.05.1976	-2.9	9.05.1957	
Potsdam	100	1021.9	leicht bew.	E	22	8.7	-0.1	23.6	18.8	7.8	5	13.4	.	1893	31.1	6.05.1923	-3.6	2.05.1935	
Berlin-Temp.	49	1021.7	leicht bew.	E	11	9.3	0.8	21.8	16.0	7.3	5	13.3	.	1878	30.0	6.05.1923	-4.0	1.05.1886	
Lindenberg	104	1022.1	leicht bew.	E	14	7.4	-0.5	21.9	15.4	6.1	5	12.9	.	1947	28.8	10.05.1998	-1.5	10.05.1953	
Manschnow	16	1022.4	leicht bew.	E	11	7.2	0.9	21.4	14.0	4.5	2	13.6	.						
Düsseldorf/Flugh.	41	1019.1	bedeckt	NNW	11	11.7	11.1	15.5	13.4	11.5	12	.	11	1970	31.6	8.05.1976	-0.6	5.05.1996	
Bocholt	24	1019.3	Regen	N	7	10.1	9.2	13.6	11.4	10.1	10	.	18	1947	30.5	10.05.1976	-1.4	1.05.1962	
Essen	161	1019.4	Regen	NNE	11	11.2	10.8	14.0	12.8	11.2	11	.	0.2	1935	29.5	10.05.1976	-1.8	7.05.1957	
Lüdenscheid	392	1018.5	Regen	NNE	7	12.2	11.8	14.2	12.4	12.2	12	.	1						
Kahler Asten	859	-	stark bew.	ENE	14	10.6	8.0	17.0	12.8	10.0	10	3.9	0.3	1955	24.1	9.05.1976	-4.6	8.05.1957	
Bad Lippspringe	158	1019.4	stark bew.	NE	4	13.4	12.9	19.0	15.2	12.7	12	0.1	0.0	1951	28.1	10.05.1976	-1.9	1.05.1962	
Kassel	233	1018.1	wolkig	N	7	13.7	6.3	21.5	17.0	13.1	12	2.9	.	1951	29.9	9.05.1976	-2.7	7.05.1979	
Göttingen	171	1019.3	leicht bew.	still	11	10.1	7.5	21.4	16.2	7.7	8	4.3	0.0	1947	29.0	10.05.1976	-3.9	9.05.1957	
Leinefelde	356	1019.1	leicht bew.	E	7	10.1	5.2	19.2	14.5	7.9	4	3.6	0.0	1957	27.4	9.05.1976	-3.0	8.05.1957	
Braunlage	610	1019.0	leicht bew.	NNE	7	10.9	5.0	19.6	14.4	6.4	3	6.6	0.0	1936	24.4	9.05.1976	-6.1	8.05.1941	
Brocken	1153	-	leicht bew.	ESE	14	10.2	-1.0	14.1	11.3	8.3	7	8.0	.	Re	1951	19.8	8.05.1976	-6.8	8.05.1953
Arten	163	1020.2	leicht bew.	ENE	7	9.1	5.3	22.0	15.8	6.9	5	7.0	.	1954	28.9	10.05.1976	-2.6	9.05.1957	
Leipzig/Flugh.	149	1020.1	leicht bew.	E	11	8.8	4.1	23.3	15.9	6.8	6	11.5	.	1951	28.2	10.05.1976	-1.0	9.05.1957	
Wittenberg	106	1020.7	leicht bew.	ENE	11	8.7	0.8	24.1	17.5	6.8	4	13.2	.	1951	29.4	10.05.1998	-2.6	8.05.1957	
Oschatz	152	1020.6	leicht bew.	E	4	8.1	3.0	24.2	16.2	5.4	2	11.1	.						
Dresden/Flugh.	232	1020.2	leicht bew.	SE	14	10.5	-0.3	22.2	15.8	7.8	4	13.0	.	1917	28.9	4.05.1977	-3.3	2.05.1935	
Dobrußl-Kir.	100	1021.2	leicht bew.	E	7	8.4	1.0	22.6	16.4	5.1	1	12.1	.	1951	28.9	4.05.1977	-3.0	1.05.1962	
Cottbus	70	1021.7	leicht bew.	E	11	7.7	-1.0	22.1	16.0	5.7	4	13.6	.	1951	29.3	4.05.1977	-2.6	5.05.1980	
Görlitz	240	1021.5	leicht bew.	SSE	4	6.1	0.5	19.4	14.7	4.1	-1	13.7	.	1951	27.7	4.05.1977	-2.2	7.05.1957	
Aachen	205	1019.5	Sprühregen	N	7	9.9	9.9	12.4	11.8	9.9	10	.	0.5	1891	29.4	7.05.1976	-1.3	1.05.1914	
Nürburg-Barw.	486	1018.1	Regen	NE</															