

Amtsblatt des Deutschen Wetterdienstes

D 7311 A
ISSN 0936-5818

Schutzgebühr monatlich DM 30,25
einschließlich Versandkosten,
Einzelpreis DM 1,25
zuzüglich Versandkosten

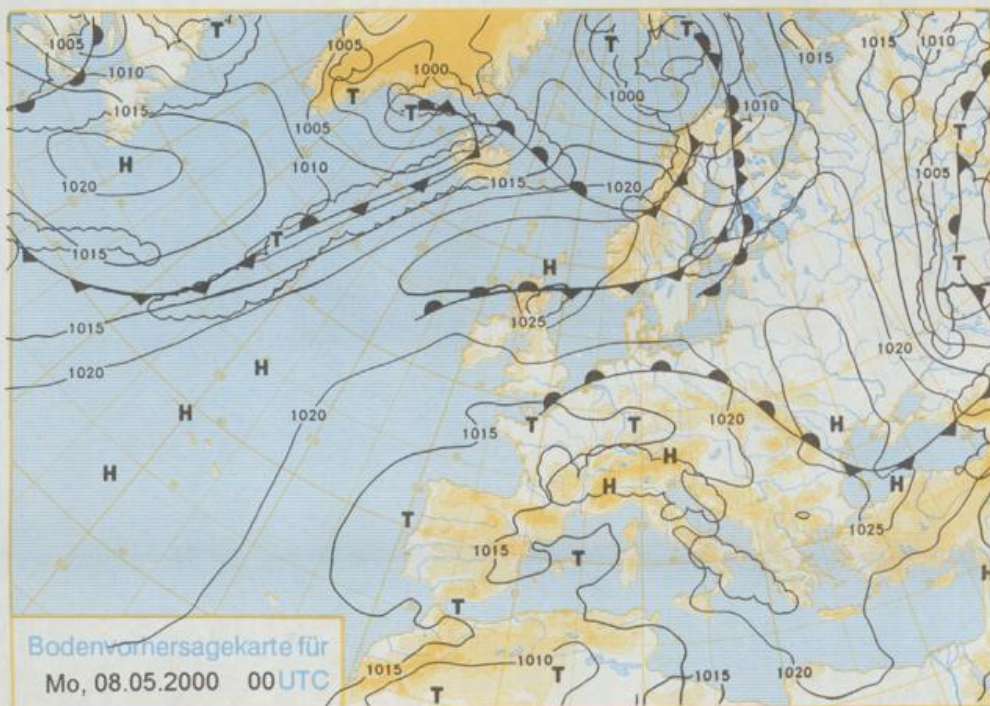
Druck und Verlag: Deutscher Wetterdienst
Frankfurter Straße 135, 63067 Offenbach
Postanschrift: 63004 (Postfach), Telefon: (069) 80 62 - 42 83
Telex: 4152871, Telefax: (069) 80 62 - 41 23
LZB: BLZ 505 000 00 Kto.-Nr.: 505 01004

Erscheint täglich; nur Postbezug

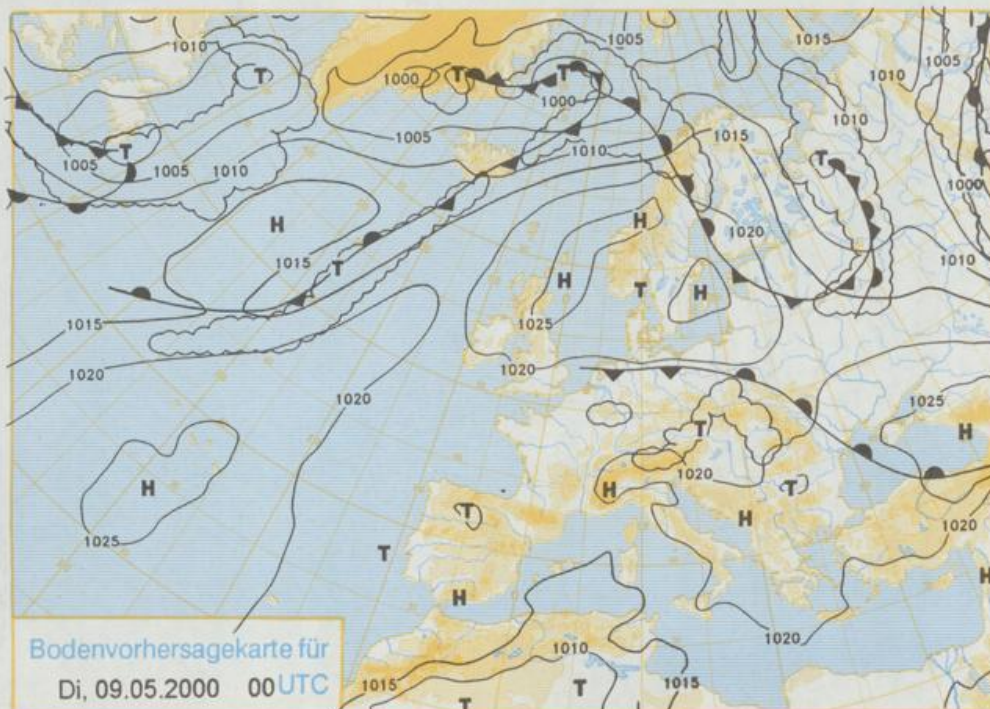
Jahrgang 2000

Samstag, den 06. Mai

Nummer: 127



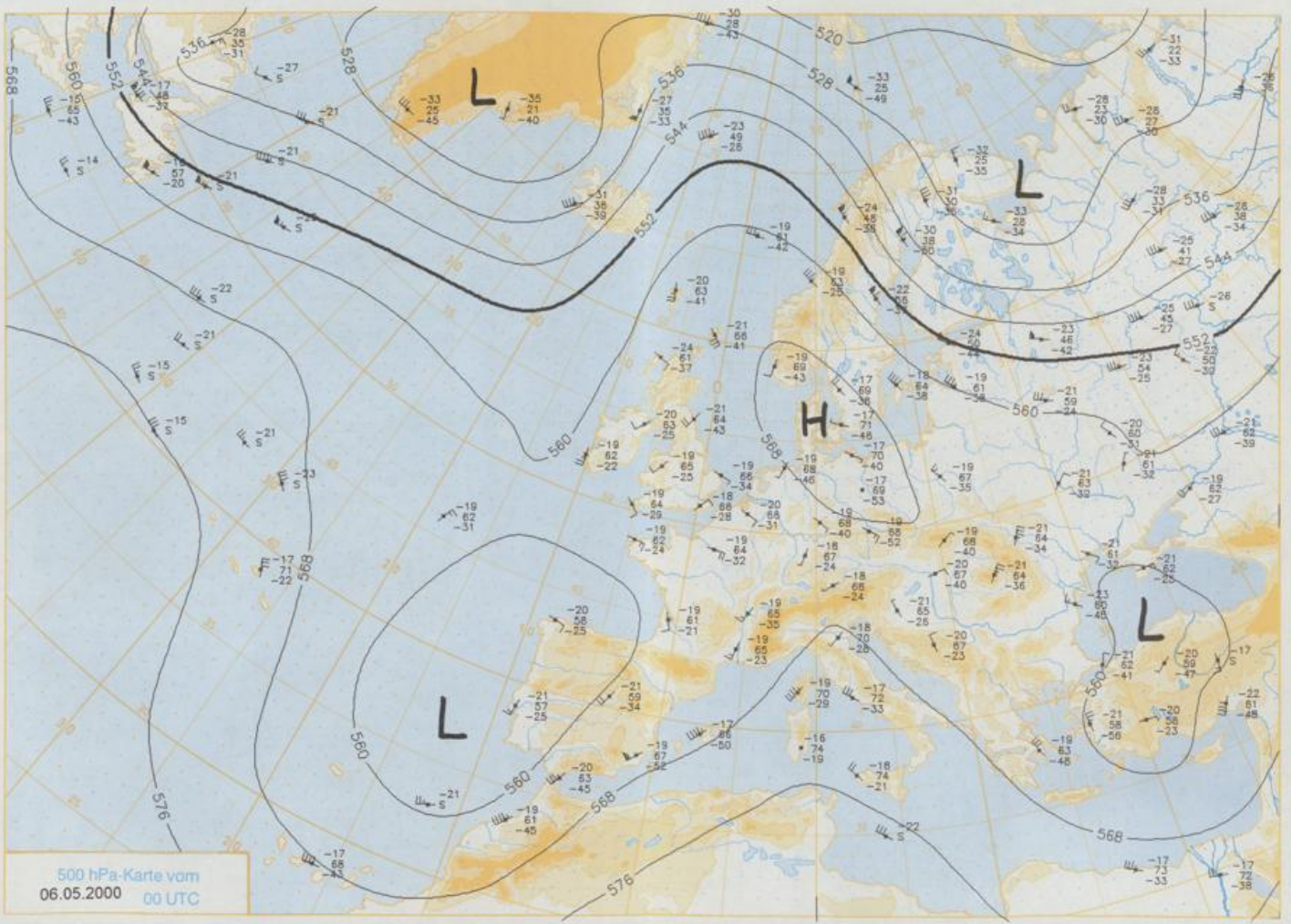
Stereographische Projektion 1 : 60 000 000 60°N



Deutschland – Vorhersage für Montag, 08.05.00

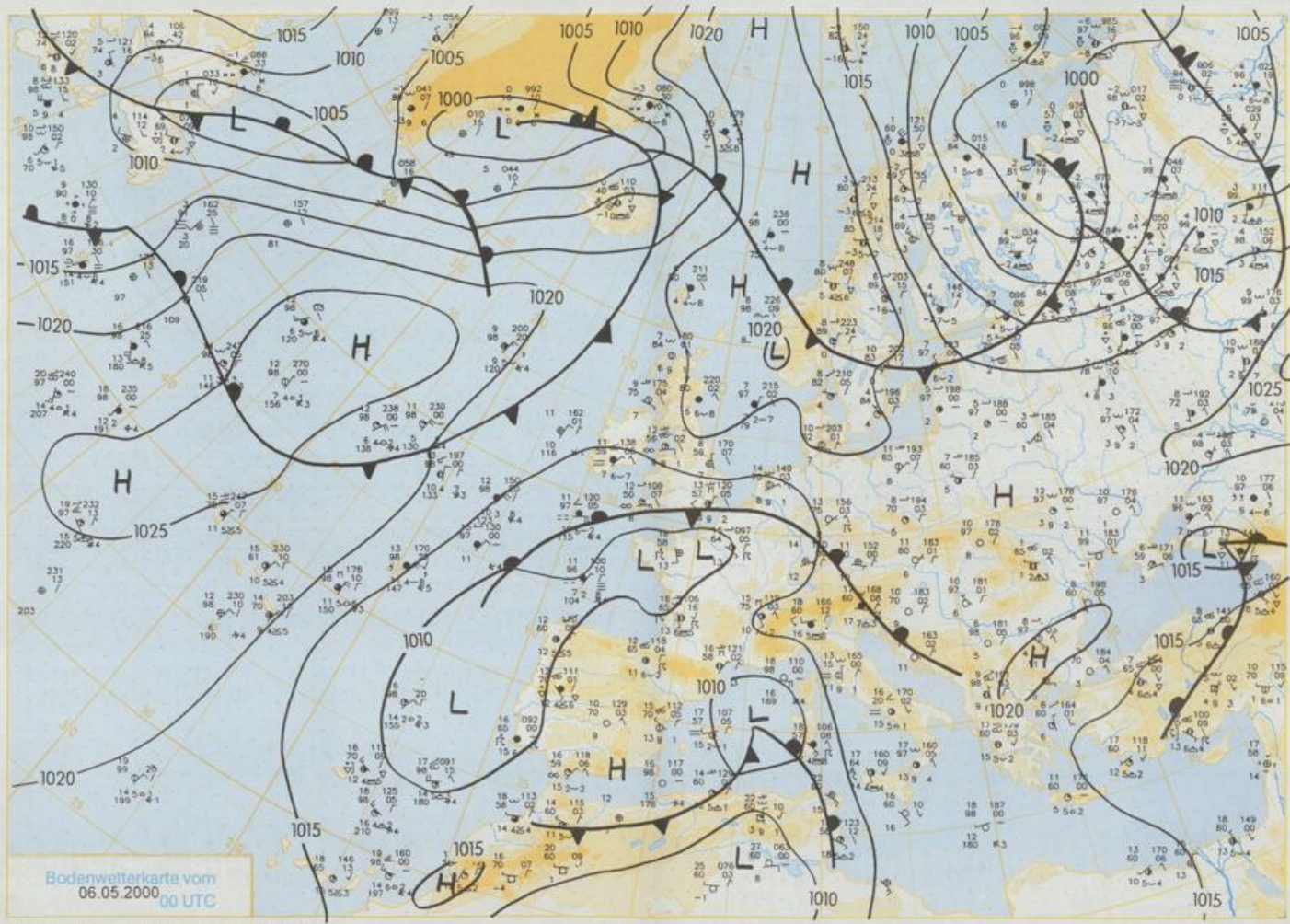
Warme und zugleich relativ feuchte Luft breitet sich bis nach Niedersachsen und Sachsen-Anhalt nordwärts aus. Ein Hochdruckgebiet über Südkandinavien behält mit trockener Luft seinen Einfluss auf Schleswig-Holstein und Vorpommern. Nach Frühtemperaturen zwischen 7 und 13 Grad, wobei Tiefstwerte unter 10°C in Schleswig-Holstein und Ostbayern auftreten, und Auflösung örtlichen Morgennebels scheint im Norden und Nordosten am Vormittag die Sonne; hier entwickeln sich erst am Nachmittag Quellwolken, die im Emsland, im südlichen Niedersachsen, in Anhalt und im südlichen Brandenburg zu einzelnen Gewittern führen. Im Südwesten und in der Mitte Deutschlands treten sie bei allgemein wolkigerem Wetter in größerer Verbreitung auf. Die Höchsttemperaturen erreichen im Nordosten mit Ausnahme der deutlich kühleren Küstenorte 25 bis 28°C, sonst 19 bis 25°C. Vor allem im Norden lebt der östliche Wind mäßig auf.

Weitere Aussichten für Dienstag, den 09.05.00
Leichter Temperaturanstieg, sonst wenig Änderung.



500 hPa-Karte vom
06.05.2000 00 UTC

Stereographische Projektion 1 : 30 000 000 60°N



Bodenwetterkarte vom
06.05.2000, 00 UTC

Stereographische Projektion 1 : 30 000 000 60°N

Wettermeldungen von Samstag, dem 6. Mai 2000 06 UTC

Stadion	Bar.-höhe (m)	Luftdr. red.NN (hPa)	Wetter	Wind km/h	Deutschland					Sonne Vort. Std.	RR 24h mm	Schnee höhe cm	Extremwerte der Lufttemperatur in der Dekade vom 1.05. bis 10.05.				
					Temperat. (Grad C)		Mittel	Min	Nach 2 m				5 cm	Tmax	Datum	Tmin	Datum
					Luft 2 m	Punkt											
Helgoland	8	1019.5	wolkenlos	ENE 29	11.9	8.9	17.2	13.9	11.2	9	13.8		1952	20.3	6.05.1990	1.6	2.05.1979
List / Sylt	29	1020.6	wolkenlos	ESE 14	13.5	9.5	20.7	15.9	11.9	7	12.9		1937	26.1	9.05.1976	0.4	2.05.1979
Leck	17	1020.9	wolkenlos	ENE 7	9.9	7.6	20.1	14.0	7.0	4	13.8		1974	27.2	10.05.1976	-2.4	5.05.1979
St.P.-Ording	11	1019.7	wolkenlos	E 11	10.2	7.5	21.5	14.3	7.1	5	14.1		1951	27.9	9.05.1976	-2.5	8.05.1957
Schleswig	48	1021.0	leicht bew.	ENE 7	10.8	8.7	18.9	13.7	7.6	5	14.0		1947	27.2	8.05.1976	-1.1	1.05.1962
Kiel	31	1020.7	leicht bew.	ENE 7	13.7	7.3	25.3	14.4	6.2	6	14.0		1940	28.1	9.05.1976	-1.7	3.05.1941
Westermarkdf.	9	1020.7	wolkenlos	ENE 11	11.3	8.2	17.3	10.9	6.9	5	14.4		1948	24.1	9.05.1966	0.0	1.05.1971
Arkona	42	1021.1	leicht bew.	NE 4	12.0	6.2	13.3	11.0	8.9	4	14.6		1951	23.3	10.05.1998	-0.7	4.05.1985
Norderney	16	1018.3	wolkenlos	E 18	13.0	8.5	17.1	13.6	12.2	11	14.2		1947	28.4	10.05.1976	1.1	9.05.1957
Bremerhaven	11	1018.6	wolkenlos	E 18	12.1	5.1	22.4	16.6	11.1	10	14.2		1949	28.6	9.05.1976	-1.1	8.05.1957
Cuxhaven	12	1019.3	wolkenlos	E 22	13.2	6.8	19.9	15.1	12.4	10	13.8		1946	28.7	10.05.1976	0.5	1.05.1979
Hamburg/Flugh.	15	1019.8	wolkenlos	E 7	11.1	4.4	22.4	15.2	7.3	4	14.1		1891	28.4	9.05.1976	-5.0	10.05.1941
Lübeck	15	1019.8	wolkenlos	E 4	8.3	4.2	22.1	14.2	4.6	2	14.2		1890	29.1	9.05.1976	-3.0	9.05.1941
Boitenhagen	17	1020.3	wolkenlos	E 18	11.9	6.9	13.7	12.6	6.8	5	14.1		1951	27.2	9.05.1976	-1.8	8.05.1957
Schwerin	68	1019.7	wolkenlos	E 11	10.4	4.3	21.1	15.0	8.5	6	14.4		1947	27.9	4.05.1977	-1.1	8.05.1953
Warnemünde	10	1020.3	leicht bew.	NE 4	6.3	6.5	13.8	12.0	7.8	6	14.4		1951	28.0	9.05.1976	0.5	1.05.1971
Teterow	50	1020.6	leicht bew.	N 4	6.3	6.5	19.9	12.0	3.6	1	14.1		1947	28.1	7.05.1990	-1.3	2.05.1971
Barth	7	1020.9	leicht bew.	still	8.0	6.5	18.5	11.9	2.9	1	14.4		1967	30.0	9.05.1976	-2.0	5.05.1980
Greifswald	6	1020.6	leicht bew.	still	8.0	7.9	15.3	11.1	3.7	1	14.1		1951	28.5	5.05.1977	-1.9	1.05.1971
Ueckermünde	7	1020.3	leicht bew.	NE 11	12.6	5.1	17.1	12.8	10.5	7	13.6		1951	29.0	5.05.1977	-2.6	9.05.1957
Emden	5	1017.6	wolkenlos	E 14	11.7	7.8	21.5	15.0	9.2	7	14.2		1947	28.8	10.05.1976	-1.5	8.05.1957
Oldenburg	20	1018.4	wolkenlos	E 14	12.0	4.0	23.2	17.1	10.9	9	14.2		1890	27.2	7.05.1990	-2.5	6.05.1986
Bremen/Flugh.	5	1018.2	wolkenlos	ENE 14	11.5	4.7	23.5	17.7	9.0	7	14.1		1890	30.1	8.05.1976	-3.5	6.05.1986
Soi tau	78	1018.7	wolkenlos	E 11	11.6	2.3	24.5	17.5	9.6	8	13.8		1948	28.9	9.05.1976	-3.4	4.05.1967
Boizenburg	46	1019.9	wolkenlos	E 7	9.4	3.3	22.5	15.5	7.9	3	14.0		1951	28.0	9.05.1976	-2.3	9.05.1957
Lüchow	18	1019.3	wolkenlos	NNE 7	8.1	5.7	23.5	16.2	4.7	3	14.0		1955	28.6	10.05.1998	-3.5	9.05.1957
Seehausen/Altm.	23	1018.9	wolkenlos	NNE 4	8.7	4.7	24.1	15.0	5.7	4	14.3		1936	28.5	9.05.1976	-4.5	2.05.1980
Nernitz	85	1020.0	wolkenlos	NE 7	8.7	4.2	21.9	13.9	4.7	1	14.2		1951	28.4	9.05.1976	-3.5	1.05.1971
Neuruppin	39	1019.3	wolkenlos	NE 11	10.1	4.0	23.7	16.2	8.0	7	14.2		1958	28.4	10.05.1998	-2.0	1.05.1962
Neubrandenburg	90	1020.2	leicht bew.	NE 14	8.7	5.6	20.3	12.8	5.2	4	14.5		1951	29.0	5.05.1977	-3.8	9.05.1957
Angermünde	55	1019.4	leicht bew.	N 7	8.2	4.3	22.4	13.6	5.2	4	13.9		1951	29.0	5.05.1977	-3.8	9.05.1957
Lingen	26	1016.4	wolkenlos	ENE 7	12.5	9.7	24.9	17.8	11.4	10	14.0		1951	30.7	10.05.1976	-2.2	8.05.1957
Münst.-Osn./Flugh.	53	1015.3	wolkenlos	ENE 11	13.6	8.7	24.8	19.0	11.6	6	13.9		1990	28.1	10.05.1998	-2.0	6.05.1986
Osnabrück	97	1016.3	leicht bew.	ENE 11	12.1	9.3	23.3	17.4	10.8	7	14.0		1952	29.2	10.05.1976	-1.6	8.05.1957
Diepholz	43	1017.1	leicht bew.	E 7	11.7	7.0	23.2	18.2	11.3	9	14.0		1952	29.4	8.05.1976	-3.0	6.05.1986
Bad Salzungen	139	1016.2	leicht bew.	NNE 7	13.1	7.8	23.5	17.1	11.7	9	13.7		1935	28.5	9.05.1976	-4.5	2.05.1980
Hannover/Flugh.	59	1017.6	leicht bew.	E 11	11.0	6.2	23.5	16.8	8.6	7	13.9		1936	29.0	9.05.1976	-3.2	5.05.1980
Braunschweig	88	1018.2	wolkenlos	E 11	11.0	5.9	23.3	16.7	9.5	8	14.0		1891	29.1	7.05.1990	-2.6	3.05.1941
Gardelegen	48	1018.5	wolkenlos	NE 7	9.5	4.2	24.3	16.6	7.9	7	13.7		1947	29.8	10.05.1976	-3.8	8.05.1957
Magdeburg	95	1019.3	wolkenlos	NNE 7	10.4	6.0	24.6	18.4	8.4	5	13.9		1947	29.3	10.05.1976	-2.9	9.05.1957
Potsdam	100	1018.7	wolkenlos	ENE 11	11.3	6.9	25.6	17.7	9.4	6	14.2		1893	31.1	6.05.1923	-3.6	2.05.1935
Berlin-Temp.	49	1018.2	leicht bew.	NE 7	12.8	7.5	24.2	17.6	8.7	1	14.0		1876	30.0	6.05.1923	-4.0	1.05.1988
Lindenberg	104	1018.2	leicht bew.	ENE 11	12.7	6.5	25.0	18.2	11.3	10	13.2		1947	28.8	10.05.1998	-1.5	10.05.1953
Manschnow	16	1018.1	leicht bew.	NE 4	10.8	7.0	24.9	18.7	6.5	2	13.6		1947	28.8	10.05.1998	-1.5	10.05.1953
Düsseldorf/Flugh.	41	1014.3	leicht bew.	NE 4	13.0	11.3	25.0	18.5	10.4	9	11.8		1970	31.6	8.05.1976	-0.6	5.05.1996
Bocholt	24	1014.5	wolkenlos	E 7	14.3	9.5	24.8	17.9	11.5	7	13.6		1947	30.5	10.05.1976	-1.4	1.05.1962
Essen	161	1014.6	wolkenlos	ENE 14	15.5	10.4	24.4	19.6	13.8	10	11.6	0.0	1935	29.5	10.05.1976	-1.8	7.05.1957
Lüdenscheid	392	1014.8	leicht bew.	ENE 7	12.3	9.4	23.2	17.1	11.9	9	12.1		1951	29.1	9.05.1976	-4.6	8.05.1957
Kahler Asten	859	-	leicht bew.	E 25	16.4	7.3	19.6	14.8	11.4	9	13.8		1955	24.1	9.05.1976	-4.6	8.05.1957
Bad Lippspringe	158	1015.3	leicht bew.	E 25	16.4	5.2	23.9	17.4	12.3	9	13.7		1951	28.1	10.05.1976	-1.9	1.05.1962
Kassel	233	1016.3	leicht bew.	N 11	14.3	6.2	24.7	18.5	12.9	11	13.0		1951	29.9	9.05.1976	-2.7	7.05.1979
Göttingen	171	1017.2	wolkenlos	still	9.3	7.5	23.7	14.7	6.0	4	14.0		1947	29.0	10.05.1976	-3.9	9.05.1957
Leinefelde	356	1016.7	wolkenlos	E 4	11.9	5.7	22.2	15.9	10.2	4	13.9		1957	27.4	9.05.1976	-3.0	8.05.1957
Braunlage	810	1016.4	wolkenlos	NNE 7	13.3	7.5	20.3	15.8	8.7	5	13.0		1936	24.4	9.05.1976	-6.1	8.05.1941
Brocken	1153	-	wolkenlos	ESE 25	12.4	3.0	15.4	12.2	10.3	8	13.8	Re	1951	19.8	8.05.1976	-6.8	8.05.1953
Artern	166	1017.6	wolkenlos	E 7	11.0	7.4	22.9	15.8	9.8	8	13.8		1954	28.9	10.05.1976	-2.6	9.05.1957
Leipzig/Flugh.	149	1017.6	wolkenlos	NE 7	11.4	6.2	24.1	17.0	8.9	7	13.4		1951	28.2	10.05.1976	-1.0	9.05.1957
Wittenberg	106	1017.7	wolkenlos	NE 4	12.4	7.6	25.9	18.8	10.2	9	13.6		1951	29.4	10.05.1998	-2.6	8.05.1957
Oschatz	152	1018.0	wolkenlos	still	10.3	8.9	25.3	17.8	6.9	5	12.1		1951	28.2	10.05.1976	-1.0	9.05.1957
Dresden/Flugh.	232	1017.6	leicht bew.	SSE 18	13.3	7.6	23.8	18.1	9.6	7	9.5	0.0	1917	28.9	4.05.1977	-3.3	2.05.1935
Doberlug-Kir.	100	1018.1	wolkenlos	E 4	11.0	6.4	24.2	15.9	6.8	4	13.6		1951	28.9	4.05.1977	-3.0	1.05.1962
Cottbus	70	1017.9	leicht bew.	ENE 7	12.1	4.6	25.1	18.2	6.2	4	13.8		1951	29.3	4.05.1977	-2.6	5.05.1980
Görlitz	240	1017.7	leicht bew.	ESE 4	12.7	8.2	23.4	17.0	9.2	5	13.5		1951	27.7	4.05.1977	-2.2	7.05.1957
Aachen	205	1013.4	leicht bew.	E 4	14.2	11.3	24.8	18.8	13.0	11	12.6		1891	29.4	7.05.1976	-1.3	1.05.1914
Nürnberg-Barw.	486	1013.7	leicht bew.	SE 4	13.3	9.7	21.1	15.6	11.4	8	9.5	0.0	1958	31.3	9.05.1976	-2.9	7.05.1979
Köln-Bonn/Flugh.	100	1014.0															